

## Strategie území správního obvodu ORP Sušice

*v oblasti předškolního výchovy a základního školství, sociálních služeb,  
odpadového hospodářství a cestovního ruchu*


(dokument je zpracován na období 2015 až 2024)



verze duben / 2015

***„Tento výstup byl financován z prostředků ESF prostřednictvím  
Operačního programu Lidské zdroje a zaměstnanost a státního rozpočtu ČR“***

*Projekt Systémová podpora rozvoje meziobecní spolupráce v ČR v rámci území správních obvodů obcí  
s rozšířenou působností (číslo projektu: CZ.1.04/4.1.00/B8.00001)*



<b>1. ÚVOD .....</b>	<b>8</b>
1.1 Základní informace o strategii .....	8
1.2 Stručná informace o městech a obcích správního obvodu .....	9
1.3 Kontext vzniku a existence strategie .....	11
1.4 Účel strategie – proč byla strategie zpracována .....	12
1.5 Uživatelé strategie – komu strategie slouží .....	12
1.6 Vybrané relevantní významné strategické dokumenty .....	12
<b>2. ZÁKLADNÍ CHARAKTERISTIKA ÚZEMÍ SPRÁVNÍHO OBVODU A SOUHRNNÁ SWOT ANALÝZA .....</b>	<b>17</b>
2.1 Profil území správního obvodu .....	17
2.1.1 Identifikace správního obvodu.....	17
2.1.2.1 Obyvatelstvo a obce .....	19
2.1.2.2 Občanská a technická vybavenost obcí správního obvodu .....	35
2.1.2.3 Ekonomická situace území, struktura ekonomiky území a trh práce.....	41
2.1.2.4 Doprava .....	44
2.1.2.5 Těžba nerostných surovin, průmyslová výroba a stavebnictví, řemesla a jiné drobné podnikatelské aktivity, komerční služby a maloobchodní sféra, inovace .....	45
2.1.2.6 Ekologická situace a ochrana životního prostředí, zemědělství a lesnictví.....	46
2.1.2.7 Technická infrastruktura (elektroenergetika, plynárenství, teplárenství, dálkovody, telekomunikace, vodovody a kanalizace pro veřejnou potřebu, odpadové hospodářství, vodní hospodářství, ochrana před povodněmi a živelními pohromami).....	47
2.1.2.8 Rekreační, památky a cestovní ruch.....	48
2.1.3 Územní plánování obcí a kraje, širší vztahy území .....	49
2.1.4 Aktéři regionálního rozvoje.....	52
2.2 Souhrnná SWOT analýza území správního obvodu .....	54
2.3 Přílohy ke kapitolám č. 1 a č. 2 .....	56
Příloha č. 1 - Kontaktní údaje na jednotlivé obce v SO ORP Sušice .....	56
Příloha č. 2 - Základní geografické údaje o obcích ORP Sušice .....	58
Příloha č. 3 - Rozdělení obcí ORP Sušice podle statutu .....	60

Příloha č. 4 - Základní sídelní jednotky obcí ORP Sušice.....	61
Příloha č. 5 - Rozdělení obcí ORP Sušice podle rozsahu přenesené působnosti .....	62
Příloha č. 6 - Svazky a sdružení obcí v SO ORP Sušice .....	63
Příloha č. 7 - Počet obyvatel v obcích ORP Sušice k 31. 12. 2012 .....	64
Příloha č. 8 - Počet obyvatel podle věkových skupin v obcích ORP Sušice v roce 2012 .....	65
Příloha č. 9 - Pohyb obyvatelstva v obcích ORP Sušice v roce 2012 .....	66
Příloha č. 10 - Školská zařízení v jednotlivých obcích na území ORP Sušice .....	67
Příloha č. 11 - Zdravotnická zařízení v jednotlivých obcích na území ORP Sušice.....	69
Příloha č. 12 - Sociální služby na území ORP Sušice .....	71
Příloha č. 13 - Kulturní zařízení v obcích ORP Sušice .....	79
Příloha č. 14 - Ostatní zařízení občanské vybavenosti v jednotlivých obcích ORP Sušice .....	82
Příloha č. 15 - Sportovní zařízení v jednotlivých obcích na území ORP Sušice.....	85
Příloha č. 16 - Spolková činnost na území ORP Sušice.....	88
Příloha č. 17 - Kulturní, společenské, sportovní a jiné akce konající se v jednotlivých obcích ORP Sušice .....	91
Příloha č. 18 - Hlavní zaměstnavatelé v ORP Sušice .....	94
Příloha č. 19 - Nezaměstnanost na území ORP Sušice k 31. 12. 2011 .....	95
Příloha č. 20 - Počet podnikatelských subjektů v jednotlivých obcích ORP Sušice podle právní formy .....	96
Příloha č. 21 - Počet podnikatelských subjektů v jednotlivých obcích ORP Sušice podle převažující činnosti .....	97
Příloha č. 22 - Dopravní síť na území ORP Sušice .....	99
Příloha č. 23 - Těžba v SO ORP Sušice.....	100
Příloha č. 24 - Přírodní atraktivity na území ORP Sušice.....	101
Příloha č. 25 - Technická infrastruktura v jednotlivých obcích na území ORP Sušice .....	107
Příloha č. 26 - Turistické trasy a naučné stezky v SO ORP Sušice .....	111
Příloha č. 27 - Cyklotrasy a cyklostezky na území ORP Sušice .....	113
Příloha č. 28 - Turistické atraktivity v jednotlivých obcích ORP Sušice .....	115
Příloha č. 29 - Ubytovací zařízení v jednotlivých obcích na území ORP Sušice .....	121
Příloha č. 30 - Stravovací zařízení v jednotlivých obcích na území ORP Sušice .....	125
Příloha č. 31 - Územní plánování v ORP Sušice .....	128

### **3. TÉMA 1: ŠKOLSTVÍ..... 129**

3.1 Analytická část: definice a analýza řešených problémů .....	129
3.1.1 Vymezení a zdůvodnění řešeného problému.....	129
3.1.2 Popis základního a předškolního vzdělávání správního obvodu (situační analýzy, finanční analýza), očekávaný vývoj.....	131
SITUAČNÍ ANALÝZA .....	131

OČEKÁVANÝ VÝVOJ ZŠ.....	150
OČEKÁVANÝ VÝVOJ MŠ.....	155
FINANČNÍ ANALÝZA .....	166
3.1.3 Analýza rizik a analýza cílových skupin .....	171
3.1.4 SWOT analýza oblasti školství .....	179
3.1.5 Souhrn výsledků analýz (analytické části) .....	180
3.2 Návrhová část pro oblast školství .....	181
3.2.1 Struktura návrhové části.....	181
3.2.2 Vize a problémové oblasti (okruhy) .....	183
3.2.2.1 Vize.....	183
3.2.2.2 Problémové oblasti (okruhy).....	183
3.2.3 Popis cílů v jednotlivých oblastech .....	186
3.2.4 Indikátory .....	190
3.3 Pravidla pro řízení strategie (implementační pravidla) .....	198
3.3.1 Systém monitorování, řízení rizik a hodnocení realizace strategie.....	198
3.3.2 Systém změn strategie.....	201
3.3.3 Akční plán .....	201
3.4 Závěr, postup zpracování .....	203
3.4.1 Shrnutí .....	203
3.4.2 Popis postupu tvorby strategie .....	204
3.5 Přílohy k tématu č. 1: Školství.....	205
3.5.1 Vazba na OP VVV – PO 3 a IROP – SC 2.4 .....	205
3.5.2 Detailní popis jednotlivých školských zařízení na území ORP Sušice .....	206
<b>4. TÉMA 2: SOCIÁLNÍ SLUŽBY .....</b>	<b>220</b>
4.1 Analytická část: definice a analýza řešených problémů .....	220
4.1.1 Vymezení a zdůvodnění řešeného problému.....	220
4.1.2 Popis sociálních služeb ve správním obvodu (situační analýza, finanční analýza) .....	221
SITUAČNÍ ANALÝZA .....	222
FINANČNÍ ANALÝZA .....	230
4.1.3 Analýza rizik a analýza cílových skupin .....	235
4.1.4 SWOT analýza oblasti sociální služby .....	240
4.1.5 Souhrn výsledků analýz (analytické části) .....	241
4.2 Návrhová část pro oblast sociálních služeb .....	242
4.2.1 Struktura návrhové části.....	242
4.2.2 Vize a problémové oblasti (okruhy) .....	244
4.2.2.1 Vize.....	244



4.2.2.2 Problémové oblasti (okruhy).....	245
4.2.3 Popis cílů v jednotlivých oblastech .....	247
4.2.4 Indikátory .....	251
4.3 Pravidla pro řízení strategie (implementační pravidla) .....	257
4.3.1 Systém monitorování, řízení rizik a hodnocení realizace strategie.....	257
4.3.2 Systém změn strategie.....	260
4.3.3 Akční plán .....	260
4.4 Závěr, postup zpracování .....	262
4.4.1 Shrnutí.....	262
4.4.2 Popis postupu tvorby strategie .....	264
4.5 Přílohy k tématu č. 2: Sociální služby .....	265
4.5.1 Grafické výstupy zpracované v rámci analytické části oblasti sociálních služeb .....	265
<b>5. TÉMA 3: ODPADOVÉ HOSPODÁŘSTVÍ.....</b>	<b>268</b>
5.1 Analytická část: definice a analýza řešených problémů .....	268
5.1.1 Vymezení a zdůvodnění řešeného problému.....	268
5.1.2 Popis odpadového hospodářství ve správním obvodu (situační analýza, finanční analýza) .....	270
SITUAČNÍ ANALÝZA .....	273
FINANČNÍ ANALÝZA .....	294
5.1.3 Analýza rizik a analýza cílových skupin .....	296
5.1.4 SWOT analýza oblasti odpadové hospodářství.....	301
5.1.5 Souhrn výsledků analýz (analytické části) .....	303
5.2 Návrhová část pro oblast odpadového hospodářství .....	304
5.2.1 Struktura návrhové části.....	304
5.2.2 Vize a problémové oblasti (okruhy) .....	306
5.2.2.1 Vize.....	306
5.2.2.2 Problémové oblasti (okruhy).....	307
5.2.3 Popis cílů v jednotlivých oblastech .....	310
5.2.4 Indikátory .....	313
5.3 Pravidla pro řízení strategie (implementační pravidla) .....	318
5.3.1 Systém monitorování, řízení rizik a hodnocení realizace strategie.....	318
5.3.2 Systém změn strategie.....	320
5.3.3 Akční plán .....	321
5.4 Závěr, postup zpracování .....	323
5.4.1 Shrnutí.....	323
5.4.2 Popis postupu tvorby strategie .....	324

5.5 Přílohy k tématu č. 3.: Odpadové hospodářství .....	325
Příloha č. 1: Produkce ostatních odpadů (OO) a produkce nebezpečných odpadů (NO) za období 2008-2012 .....	326
Příloha č. 2: Celková produkce KO na území ORP za období 2008-2012 podrobně.....	328
Příloha č. 3: Celková produkce odpadů na území ORP (produkce KO a produkce směsného komunálního odpadu (SKO) za období 2008-2012.....	332
Příloha č. 4: Separovaný sběr odpadů na území ORP za období 2008-2012 .....	334
Příloha č. 5: Celková produkce BRO na území ORP za období 2008-2012 podrobně .....	336
Příloha č. 6: Podíl biologicky rozložitelného komunálního odpadu (BRKO) na celkové produkci BRO na území ORP za období 2008-2012.....	341
Příloha č. 7: Nakládání s odpady celkově na území ORP za období 2008-2012.....	343
Příloha č. 8: Nakládání s komunálními odpady (KO) a se směsným komunálním odpadem (SKO) na území ORP za období 2008-2012.....	345
Příloha č. 9: Nakládání se separovaným sběrem na území ORP za období 2008-2012 .....	347
Příloha č. 10 - Nakládání s biologicky rozložitelným odpadem (BRO) a s biologicky rozložitelným komunálním odpadem (BRKO) na území ORP za období 2008-2012 .....	349

## **6. TÉMA 4: CESTOVNÍ RUCH..... 352**

6.1 Analytická část: definice a analýza řešených problémů .....	352
6.1.1 Vymezení a zdůvodnění řešeného problému.....	352
6.1.1.1 Poloha destinace.....	352
6.1.1.2 Vymezení destinace .....	352
6.1.1.3 Základní charakteristika cestovního ruchu v turistické oblasti .....	353
6.1.1.4 Předpoklady a potenciál cestovního ruchu v turistické oblasti.....	353
6.1.1.5 Obecné trendy cestovního ruchu a jejich předpokládaný dopad na cestovní ruch v turistické oblasti.....	353
6.1.1.6 Nejvýznamnější trendy ovlivňující turistickou oblast (zdraví a životní styl, agroturistika, poznávání, sport a relaxace) .....	354
6.1.1.7 Cestovní ruch a dopravní infrastruktura.....	354
6.1.1.8 Cestovní ruch a životní prostředí v návaznosti na blízkost NP Šumava .....	354
6.1.2 Popis ve správním obvodu (situační analýza, finanční analýza) .....	355
SITUAČNÍ ANALÝZA .....	355
6.1.2.1 Kulturně historické atraktivity.....	355
A) HRADY, ZÁMKY A TVRZE .....	356
B) CÍRKEVNÍ PAMÁTKY .....	361
C) MUZEA A GALERIE .....	364
D) SLAVNÍ RODÁCI A VÝZNAMNÉ OSOBNOSTI V JEDNOTLIVÝCH OBCÍCH .....	367
6.1.2.2 Přírodní atraktivity (chráněná území a objekty) .....	369
6.1.2.3 Turistické příležitosti .....	371

A) PĚŠÍ TURISTIKA .....	371
B) NAUČNÉ STEZKY .....	374
C) CYKLOTURISTIKA.....	377
D) VODNÍ TURISTIKA .....	378
E) HIPOTURISTIKA .....	380
F) LYŽARSKÉ TRASY.....	382
6.1.2.4 Ostatní atraktivita a rekreační příležitosti .....	382
A) ROZHLEDNY A VYHLÍDKOVÁ MÍSTA.....	382
B) TECHNICKÉ A ARCHEOLOGICKÉ PAMÁTKY .....	382
C) REKREAČNÍ OBLASTI .....	383
D) HŘIŠTĚ .....	383
E) KOUPÁNÍ A VODNÍ SPORTY .....	384
F) ZIMNÍ SPORTY.....	385
G) OSTATNÍ SPORTY .....	386
6.1.2.5 Služby v oblasti cestovního ruchu .....	389
A) UBYTOVACÍ ZAŘÍZENÍ.....	390
B) STRAVOVACÍ ZAŘÍZENÍ.....	391
C) INFORMAČNÍ CENTRA .....	391
D) PŮJČOVNY A SERVISY .....	393
E) WELNESS A SOUVISEJÍCÍ SLUŽBY.....	394
F) DOPRAVNÍ SLUŽBY .....	394
6.1.2.6 Pravidelně se opakující a tradiční kulturní, sportovní a jiné akce .....	396
FINANČNÍ ANALÝZA .....	401
6.1.3 Charakteristika potenciálu a možnosti rozvoje MOS cestovního ruchu.....	403
6.1.3.1 Infrastruktura.....	403
6.1.3.2 Lidské zdroje pro cestovní ruch (odbornost – střední a vysoké školy) .....	403
6.1.3.3 Management cestovního ruchu .....	404
6.1.3.4 Marketing cestovního ruchu .....	405
A) Marketingová strategie .....	405
B) Marketingový mix (place, price, product, promotion) .....	407
6.1.3.5 Charakteristika stávající meziobecní spolupráce .....	409
6.1.3.6 Analýza rizik, analýza cílových skupin a analýza návštěvníka .....	410
6.1.4 SWOT analýza oblasti.....	420
6.1.5 Souhrn výsledků analýz (analytické části) .....	421
6.2 Návrhová část pro oblast volitelného tématu .....	422
6.2.1 Struktura návrhové části.....	422

6.2.2 Vize a problémové oblasti (okruhy) .....	424
6.2.2.1 Vize .....	424
6.2.2.2 Problémové oblasti (okruhy).....	425
6.2.3 Popis cílů v jednotlivých oblastech .....	428
6.2.4 Indikátory .....	434
6.3 Pravidla pro řízení strategie (implementační pravidla) .....	442
6.3.1 Systém monitorování, řízení rizik a hodnocení realizace strategie .....	442
6.3.2 Systém změn strategie .....	445
6.3.3 Akční plán .....	445
6.4 Závěr, postup zpracování .....	448
6.4.1 Shrnutí .....	448
6.4.2 Popis postupu tvorby strategie .....	449
6.5 Přílohy k tématu č. 4: Cestovní ruch .....	450
Příloha č. 1 – Zámky a tvrze na Sušicku .....	450
Příloha č. 2 – Muzea a galerie na Sušicku.....	464
Příloha č. 3 – Naučné stezky, vycházkové okruhy a cyklookruhy na Sušicku .....	473
Příloha č. 4 – Lyžařské trasy a lyžařské areály, rozhledny a vyhlídková místa a technické památky na Sušicku .....	490
Příloha č. 5 – Ubytovací a stravovací zařízení na Sušicku .....	503
Příloha č. 6 – Informační centra na Sušicku .....	572
Příloha č. 7 – Půjčovny, servisy, wellness, parkoviště, veřejné toalety a veřejné telefonní automaty na Sušicku.....	578
Příloha č. 8 – Mapa hradů, zámků, tvrzí, církevních památek a muzeí v SO ORP Sušice.....	591
Příloha č. 9 – Mapa rozhleden, víceúčelových hřišť, koupališť, lyžařských areálů a offparků na území ORP Sušice.....	592
Příloha č. 10 – Mapa CHKO a NP Šumava a přírodních parků na území ORP Sušice .....	593
Příloha č. 11 – Mapa informačních center a ubytovacích a stravovacích zařízení na Sušicku .....	594
<b>7. ZÁVĚR, KONTAKTY .....</b>	<b>595</b>
<b>8. PŘÍLOHY .....</b>	<b>599</b>
8.1 Analytická část: definice a analýza řešených problémů .....	599
8.1.1 Seznam tabulek .....	599
8.1.2 Seznam grafů .....	603
8.1.3 Seznam mapových podkladů .....	604

# 1. ÚVOD

## 1.1 Základní informace o strategii

**Tabulka č. 1: Základní informace o strategii**

<b>Název strategie</b>	Strategie území správního obvodu ORP Sušice v oblasti předškolní výchovy a základního školství, sociálních služeb, odpadového hospodářství a cestovního ruchu
<b>Kategorie strategie</b>	Místní strategie (strategie správního obvodu ORP) tematického charakteru (pro oblast předškolní výchovy a základního školství, sociálních služeb, odpadové hospodářství a cestovního ruchu)
<b>Řešené území</b>	Správní obvod ORP Sušice
	Počet obyvatel správního obvodu: 24 752
	Počet obcí ve správním obvodu: 30
	Rozloha správního obvodu: 78 059 ha
<b>Názvy obcí správního obvodu</b>	Města: Město Hartmanice, Město Kašperské Hory, Město Rabí, Město Rejštejn, Město Sušice
	Obce a městyse: Obec Budětice, Obec Bukovník, Obec Čímice, Obec Dlouhá Ves, Obec Dobruška, Obec Domoraz, Obec Dražovice, Obec Frymburk, Obec Hlavňovice, Obec Horská Kvilda, Obec Hrádek, Městys Kolinec, Obec Modrava, Obec Mokrosuky, Obec Nezamyslice, Obec Nezdice na Šumavě, Obec Petrovice u Sušice, Obec Podmokly, Obec Prášíly, Obec Soběšice, Obec Srní, Obec Strašín, Obec Velhartice, Obec Žihobce, Obec Žichovice
<b>Zadavatel strategie</b>	Svaz měst a obcí České republiky v rámci projektu "Systémová podpora rozvoje meziobecní spolupráce v ČR v rámci správních obvodů obcí s rozšířenou působností"
<b>Gestor tvorby strategie</b>	Město Hartmanice
<b>Koordinátor tvorby strategie</b>	Koordinátor meziobecní spolupráce (člen realizačního týmu smluvního partnera): Ing. Andrea Staňková
<b>Rok zpracování strategie</b>	2014 - 2015
<b>Schvalovatel strategie</b>	Shromáždění starostů SO ORP Sušice
<b>Forma a datum projednání / schválení</b>	Neformální projednání strategie proběhlo už na prvním shromáždění starostů dne 26. června 2014, kdy byla diskutována pracovní verze. Závěrečné projednání a schválení strategie proběhlo až na druhém shromáždění starostů 30. dubna 2015.
<b>Číslo a datum aktualizace</b>	Zatím neproběhla aktualizace.
<b>Související legislativa</b>	Zákon o obcích, zákon o sociálních službách, zákon o předškolním, základním, středním, vyšším odborném a jiném vzdělávání (školský zákon), zákon o odpadech, zákon o sdružování občanů, zákon o obecně prospěšných společnostech, občanský zákoník, správní řád a další.







<b>Doba realizace strategie</b>	2015-2024
<b>Odpovědnost za implementaci</b>	Shromáždění starostů SO ORP Sušice
<b>Kontext vzniku strategie</b>	Strategie byla zpracována v rámci projektu "Systémová podpora rozvoje meziobecní spolupráce v ČR v rámci správních obvodů obcí s rozšířenou působností". Cílem projektu je posílit meziobecní spolupráci (MOS) v rámci právním řádem definovaného území správních obvodů obcí s rozšířenou působností (SO ORP).
	Projekt na území SO ORP Sušice realizuje Svaz měst a obcí ČR ve spolupráci s městem Hartmanice a se zapojenými obcemi v rámci SO. Strategie byla zpracována realizačním týmem působícím na území ORP Sušice ve složení koordinátor (Ing. Andrea Staňková, Ing. Vladimíra Havlíková), pracovník pro analýzy a strategie (Ing. Lucie Cihlářová a Ing. Eva Nová), asistent (Ivana Saláková) a odborník na volitelné téma (PhDr. Ludmila Szvitková). Strategie byla zpracována v předepsané struktuře, v souladu s metodickými pokyny a v souladu s požadavky zástupců a představitelů řešeného území.
<b>Stručný popis řešeného problému a obsahu strategie</b>	1. předškolní výchova a základní školství
	2. sociální služby
	3. odpadové hospodářství
	4. cestovní ruch (volitelné téma bylo odsouhlaseno dne 26. 6. 2014 na prvním oficiálním shromáždění starostů dotčených obcí)

## 1.2 Stručná informace o městech a obcích správního obvodu

Tabulka č. 2: Obce správního obvodu dle abecedního pořadí

Znak	Údaje o obci	Znak	Údaje o obci
	Název obce: Budětice Počet obyvatel: 303 Zapojení do tvorby strategie: ne (poskytování informací - ano)	ZNAK NEMAJÍ	Název obce: Mokrosuky Počet obyvatel: 133 Zapojení do tvorby strategie: ne (poskytování informací - ano)
ZNAK NEMAJÍ, JE V JEDNÁNÍ	Název obce: Bukovník Počet obyvatel: 83 Zapojení do tvorby strategie: ne (poskytování informací - ano)		Název obce: Nezamyslice Počet obyvatel: 216 Zapojení do tvorby strategie: ne (poskytování informací - ano)
ZNAK NEMAJÍ	Název obce: Čímice Počet obyvatel: 151 Zapojení do tvorby strategie: ne (poskytování informací - ano)	ZNAK NEMAJÍ	Název obce: Nezdice na Šumavě Počet obyvatel: 331 Zapojení do tvorby strategie: ne (poskytování informací - ano)
ZNAK NEMAJÍ	Název obce: Dlouhá Ves Počet obyvatel: 814 Zapojení do tvorby strategie: ne (poskytování informací - ano)		Název obce: Petrovice u Sušice Počet obyvatel: 605 Zapojení do tvorby strategie: ne (poskytování informací - ano)



Znak	Údaje o obci	Znak	Údaje o obci
ZNAK NEMAJÍ, JE V JEDNÁNÍ	Název obce: Dobruška		Název obce: Podmokly
	Počet obyvatel: 103		Počet obyvatel: 171
	Zapojení do tvorby strategie: ne (poskytování informací - ano)		Zapojení do tvorby strategie: ne (poskytování informací - ano)
	Název obce: Domoraz		Název obce: Prášíly
	Počet obyvatel: 56		Počet obyvatel: 157
	Zapojení do tvorby strategie: ne (poskytování informací - ano)		Zapojení do tvorby strategie: ne (poskytování informací - ano)
	Název obce: Dražovice		Název obce: Rábí
	Počet obyvatel: 157		Počet obyvatel: 508
	Zapojení do tvorby strategie: ne (poskytování informací - ano)		Zapojení do tvorby strategie: ne (poskytování informací - ano)
ZNAK NEMAJÍ	Název obce: Frymburk		Název obce: Rejštejn
	Počet obyvatel: 115		Počet obyvatel: 249
	Zapojení do tvorby strategie: ne (poskytování informací - ano)		Zapojení do tvorby strategie: ne (poskytování informací - ano)
	Název obce: Hartmanice		Název obce: Soběšice
	Počet obyvatel: 1 071		Počet obyvatel: 384
	Zapojení do tvorby strategie: ano (motivující obec)		Zapojení do tvorby strategie: ne (poskytování informací - ano)
ZNAK NEMAJÍ	Název obce: Hlavňovice		Název obce: Srní
	Počet obyvatel: 489		Počet obyvatel: 259
	Zapojení do tvorby strategie: ne (poskytování informací - ano)		Zapojení do tvorby strategie: ne (poskytování informací - ano)
	Název obce: Horská Kvilda		Název obce: Strašín
	Počet obyvatel: 74		Počet obyvatel: 354
	Zapojení do tvorby strategie: ne (poskytování informací - ano)		Zapojení do tvorby strategie: ne (poskytování informací - ano)
	Název obce: Hrádek		Název obce: Sušice
	Počet obyvatel: 1 409		Počet obyvatel: 11 338
	Zapojení do tvorby strategie: ano (motivující obec)		Zapojení do tvorby strategie: ano (motivující obec)
	Název obce: Kašperské Hory		Název obce: Velhartice
	Počet obyvatel: 1 504		Počet obyvatel: 893
	Zapojení do tvorby strategie: ne (poskytování informací - ano)		Zapojení do tvorby strategie: ne (poskytování informací - ano)
	Název obce: Kolínec		Název obce: Žihobce
	Počet obyvatel: 1 454		Počet obyvatel: 612
	Zapojení do tvorby strategie: ne (poskytování informací - ano)		Zapojení do tvorby strategie: ne (poskytování informací - ano)
	Název obce: Modrava		Název obce: Žichovice
	Počet obyvatel: 81		Počet obyvatel: 678
	Zapojení do tvorby strategie: ne (poskytování informací - ano)		Zapojení do tvorby strategie: ne (poskytování informací - ano)

Zdroj: Ministerstvo vnitra ČR a vlastní šetření (elektronická, telefonická a osobní komunikace)

Ve správním obvodu je celkem 30 obcí, z toho 5 obcí má statut města, 1 obec statut městyse a 24 obcí statut obce. Motivující obce se zapojují do tvorby strategie aktivně tím, že starostové spolupracují v rámci náplně své pracovní činnosti a podpory zájmů potenciálního DSO.

Ostatní obce se do tvorby strategie zapojují pasivně, kdy v rámci zpracování jednotlivých částí poskytují potřebné informace, poznatky a komentáře. Část obcí (Kašperské Hory, Rejštejn, Kolinec, Velhartice, Budětice, Hlavňovice a Mokrosuky) nemá zájem o aktivní zapojení se do práce nového DSO, protože se v současné době nepotýkají s takovými problémy, které by, podle jejich úsudku, mohli řešit s pomocí záštity tohoto subjektu. Nevylučují ale možnost pozdějšího připojení se, v rámci naplňování např. strategie územního rozvoje, v návaznosti na naplňování strategie VÚSC apod.

***Kontaktní informace a údaje o jednotlivých obcích jsou uvedeny v příloze č. 1 kapitoly „Základní charakteristika“.***

## 1.3 Kontext vzniku a existence strategie

Strategie byla zpracována v rámci projektu "Systémová podpora rozvoje meziobecní spolupráce v ČR v rámci správních obvodů obcí s rozšířenou působností". Cílem projektu je posílit meziobecní spolupráci (MOS) v rámci právním řádem definovaného území správních obvodů obcí s rozšířenou působností (SO ORP). Projekt na území SO ORP Sušice realizuje Svaz měst a obcí ČR ve spolupráci s městem Hartmanice a se zapojenými obcemi v rámci SO. Z toho důvodu je Svaz zadavatelem strategie a Město Hartmanice je gestorem tvorby strategie. Koordinátorem strategie je koordinátor meziobecní spolupráce Ing. Andrea Staňková.

Strategie byla zpracována realizačním týmem působícím na území ORP Sušice ve složení koordinátor (Ing. Andrea Staňková, Ing. Vladimíra Havlíková), pracovník pro analýzy a strategie (Ing. Lucie Cihlářová a Ing. Eva Nová), asistent (Ivana Saláková) a expert (odborník) na volitelné téma (PhDr. Ludmila Szvitková). Strategie byla zpracována v předepsané struktuře, v souladu s metodickými pokyny a v souladu s požadavky zástupců a představitelů řešeného území. Projekt meziobecní spolupráce byl zahájen v květnu roku 2013 a bude probíhat do konce června 2015. Projekt je určen pro všechny obce, svazky obcí, stávající nebo nově vzniklé DSO, které chtějí iniciovat aktivní spolupráci v území ORP.

V rámci projektu vznikne strategie (jeden souhrnný dokument), která přispívá k definování vlastní specifické rozvojové vize správního obvodu, k nalezení a správnému formulování hlavních cílů rozvoje a předpokladů jejich naplnění, vytipování vhodných rozvojových projektů a navržení společných aktivit tak, aby celá řešená oblast mohla uskutečňovat svá strategická rozhodnutí a záměry.

Strategie mapuje celé území ORP Sušice a dělí se na analytickou a návrhovou část, přičemž část návrhová vychází z části analytické, navazuje na ni a doplňuje ji o specifické a konkrétní vize a cíle v oblasti meziobecní spolupráce. Strategie předpokládá spolupráci představitelů veřejné správy obcí ve správním obvodu ORP Sušice, ale i představitelů významných ekonomických subjektů, neziskové sféry, podnikatelů nebo aktivních občanů na celém mapovaném území. Jejich zapojení do naplnění cílů strategie je nezbytné k dosažení konsensu v tom, jakým způsobem a formou spolupráci realizovat.

## 1.4 Účel strategie – proč byla strategie zpracována

Účelem strategie je vymezit a definovat ve 4 oblastech (školství, sociální služby, odpadové hospodářství a cestovní ruch) možnosti dlouhodobé meziobecní spolupráce ve správním obvodu ORP, a to včetně návrhu možných řešení. Strategie má sloužit též k hledání dobrých praxí a prostoru pro úspory nákladů nebo zvýšení kvality v těchto 4 oblastech pomocí meziobecní spolupráce. Strategie bude také sloužit jako přehledný nástroj zástupců území pro dosahování jejich cílů a pro rozvoj území.

Dalším účelem strategie je posílit meziobecní spolupráci v rámci území správních obvodů dalších obcí s rozšířenou působností. Obce spolu standardně komunikují při výkonu přenesené působnosti, v samostatné působnosti jen ojedinele. A právě tuto skutečnost strategie řeší, analyzuje ji a navrhuje nové možnosti a způsoby, jak meziobecní spolupráci rozvíjet a efektivně prakticky využívat.

## 1.5 Uživatelé strategie – komu strategie slouží

Strategie je určena obcím správního obvodu, jejich občanům, voleným orgánům a zřízeným či založeným organizacím. Slouží také představitelům organizací a subjektů v rámci daného území správního obvodu - mikroregionům, MAS, ziskovému i neziskovému sektoru. K uživatelům strategie mohou patřit též stát a jeho organizace.

Všechny zmíněné organizace a instituce, včetně občanů v území, mohou být uživateli strategie především pro její všeobíhající strukturu. Strategie analyzuje a navrhuje specifické vize a cíle, které naplňují potřeby a představy všech těchto uživatelů. Identifikace těchto cílů je hlavním impulsem pro to, aby se největší problémy v rámci sledovaného území vyřešily. Jedním z velkých problémů je nedostatek pracovních příležitostí a nedostatečná dopravní infrastruktura, která velmi významně ovlivňuje oblast cestovního ruchu. Ta je pro danou lokalitu ekonomicky velmi významná a byla vyhodnocena jako čtvrté téma pro zpracování strategie.

V důsledku vysoké míry nezaměstnanosti a nedostatečné občanské vybavenosti (mimo přirozená centra ORP - města) odchází místní mladí lidé do velkých měst a dochází k vylidňování oblasti. Vyřešení těchto záležitostí může občany motivovat k setrvání v území a participaci na jeho dalším rozvoji, protože jejich základní životní potřeby budou uspokojeny v plném rozsahu.

## 1.6 Vybrané relevantní významné strategické dokumenty

V následující tabulce jsou uvedeny názvy vybraných významných strategických dokumentů včetně odkazu, kde je možné je získat. Nejsou zde uváděny všechny strategické dokumenty – u obcí jsou zmíněny jen ty, které mají značný přesah mimo území obce nebo jsou svým charakterem pro některé z témat klíčové. Jedná se o všechny dokumenty, které se vztahují k území SO ORP.

**Tabulka č. 3: Relevantní významné strategické dokumenty**

Č.	Název dokumentu	Kde jej lze získat
<b>STÁT</b>		
1	<i>Politika územního rozvoje</i>	<a href="http://www.mmr.cz/cs/Stavebni-rad-a-bytova-politika/Uzemni-planovani-a-stavebni-rad/Koncepce-Strategie/Politika-uzemniho-rozvoje-Ceske-republiky">www.mmr.cz/cs/Stavebni-rad-a-bytova-politika/Uzemni-planovani-a-stavebni-rad/Koncepce-Strategie/Politika-uzemniho-rozvoje-Ceske-republiky</a>
2	<i>Plán odpadového hospodářství ČR</i>	<a href="http://mzp.cz/cz/plan_odpadoveho_hospodarstvi_cr">mzp.cz/cz/plan_odpadoveho_hospodarstvi_cr</a>
3	<i>Strategie regionálního rozvoje České republiky (2014 – 2020)</i>	<a href="http://www.mmr.cz/cs/Podpora-regionu-a-cestovni-ruch/Regionalni-politika/Koncepce-Strategie/Strategie-regionalniho-rozvoje-CR-2014-2020">www.mmr.cz/cs/Podpora-regionu-a-cestovni-ruch/Regionalni-politika/Koncepce-Strategie/Strategie-regionalniho-rozvoje-CR-2014-2020</a>
4	<i>Bílá kniha - Národní program rozvoje vzdělávání v České republice</i>	<a href="http://www.msmt.cz/dokumenty/bila-kniha-narodni-program-rozvoje-vzdelavani-v-ceske-republice-formuje-vladni-strategii-v-oblasti-vzdelavani-strategie-odrazi-celospolecenske-zajmy-a-dava-konkretni-podnety-k-praci-skol">www.msmt.cz/dokumenty/bila-kniha-narodni-program-rozvoje-vzdelavani-v-ceske-republice-formuje-vladni-strategii-v-oblasti-vzdelavani-strategie-odrazi-celospolecenske-zajmy-a-dava-konkretni-podnety-k-praci-skol</a>
5	<i>Strategie sociálního začleňování 2014 - 2020</i>	<a href="http://www.mpsv.cz/files/clanky/17082/strategie_soc_zaclenovani_2014-20.pdf">www.mpsv.cz/files/clanky/17082/strategie_soc_zaclenovani_2014-20.pdf</a>
<b>KRAJ</b>		
1	<i>Zásady územního rozvoje Plzeňského kraje</i>	<a href="http://www.plzensky-kraj.cz/cs/kategorie/zasady-uzemniho-rozvoje-pk">www.plzensky-kraj.cz/cs/kategorie/zasady-uzemniho-rozvoje-pk</a>
2	<i>Program rozvoje Plzeňského kraje</i>	<a href="http://www.plzensky-kraj.cz/cs/article/aktualizace-programu-rozvoje-plzenskeho-kraje">www.plzensky-kraj.cz/cs/article/aktualizace-programu-rozvoje-plzenskeho-kraje</a>
3	<i>Dlouhodobý záměr vzdělávání a rozvoje vzdělávací soustavy Plzeňského kraje 2012-2016</i>	<a href="http://dataplan.info/cz/pzk/strategie">dataplan.info/cz/pzk/strategie</a>
4	<i>Plán odpadového hospodářství Plzeňského kraje</i>	<a href="http://www.plzensky-kraj.cz/cs/clanek/plan-odpadoveho-hospodarstvi-plzenskeho-kraje">www.plzensky-kraj.cz/cs/clanek/plan-odpadoveho-hospodarstvi-plzenskeho-kraje</a>
5	<i>Koncepce rozvoje cestovního ruchu pro období 2014 – 2020</i>	<a href="http://www.plzensky-kraj.cz/cs/kategorie/cestovni-ruch">www.plzensky-kraj.cz/cs/kategorie/cestovni-ruch</a>
6	<i>Střednědobý plán rozvoje sociálních služeb v Plzeňském kraji</i>	<a href="http://plzensky-kraj.cz/cs/system/files/1005011070904124703.pdf">plzensky-kraj.cz/cs/system/files/1005011070904124703.pdf</a>
7	<i>Plán dopravní obslužnosti Plzeňského kraje na léta 2012-2016</i>	<a href="http://dataplan.info/cz/pzk/strategie">dataplan.info/cz/pzk/strategie</a>
8	<i>Informační strategie Plzeňského kraje 2012-2018</i>	<a href="http://dataplan.info/cz/pzk/strategie">dataplan.info/cz/pzk/strategie</a>
9	<i>Koncepce podpory státní památkové péče na období 2013-2020 pro Plzeňský kraj</i>	<a href="http://dataplan.info/cz/pzk/strategie">dataplan.info/cz/pzk/strategie</a>

Č.	Název dokumentu	Kde jej lze získat
10	<i>Koncepce rozvoje muzeí v Plzeňském kraji na léta 2012–2017</i>	<a href="http://dataplan.info/cz/pzk/strategie">dataplan.info/cz/pzk/strategie</a>
11	<i>Koncepce rozvoje cykloturistiky a cyklo dopravy v Plzeňském kraji (2012)</i>	<a href="http://dataplan.info/cz/pzk/strategie">dataplan.info/cz/pzk/strategie</a>
	<b>MIKROREGIOINY, MĚSTA A OBCE</b>	
1	<i>Integrovaná územní strategie rozvoje venkova MAS Pošumaví</i>	<a href="http://posumavi.jz.cz/sdruzenispol/spolecne/download_soubor.php?ids=61">posumavi.jz.cz/sdruzenispol/spolecne/download_soubor.php?ids=61</a>
2	<i>Strategie komunitně vedeného místního rozvoje pro programové období 2014-2020 pro území působnosti MAS Pošumaví</i>	<a href="http://posumavi.jz.cz/index.php?page=582&amp;idp=2879&amp;lang=cz&amp;r=&amp;task=on">posumavi.jz.cz/index.php?page=582&amp;idp=2879&amp;lang=cz&amp;r=&amp;task=on</a>
3	<i>Místní rozvojová strategie mikroregionu Střední Pošumaví</i>	dostupná u jednotlivých členských obcí mikroregionu
4	<i>Studie sociálně ekonomického rozvoje mikroregionu Střední Pošumaví</i>	<a href="http://www.posumavi.cz/index.php?page=108&amp;lang=cz">www.posumavi.cz/index.php?page=108&amp;lang=cz</a>
5	<i>Regionální rozvojová strategie Mikroregionu Šumava – západ</i>	<a href="http://www.sumavanet.cz/mszapad/mstrategie.asp">www.sumavanet.cz/mszapad/mstrategie.asp</a>
6	<i>Strategie rozvoje Svazek obcí "Pošumaví"</i>	dostupná u jednotlivých členských obcí mikroregionu
7	<i>Marketingová strategie a propagace Šumavy</i>	<a href="http://www.sumavanet.cz/mszapad/mstrategie.asp">www.sumavanet.cz/mszapad/mstrategie.asp</a>
8	<i>Strategický plán Města Sušice</i>	dostupný na městském úřadě
9	<i>Komunitní plán rozvoje sociálních služeb města Sušice</i>	<a href="http://www.mestosusice.cz/mususice/vzdelavani-socsluzby.asp">www.mestosusice.cz/mususice/vzdelavani-socsluzby.asp</a>
10	<i>Strategie rozvoje cestovního ruchu města Kašperské Hory</i>	<a href="http://www.sumavanet.cz/mukhory/strategie_rozvoje_cr.asp">www.sumavanet.cz/mukhory/strategie_rozvoje_cr.asp</a>
11	<i>Strategie rozvoje obce Hlavňovice</i>	dostupný na obecním úřadě
12	<i>Strategický plán obce Dobříšín</i>	dostupný na obecním úřadě
13	<i>Místní program obnovy vesnice Hrádek u Sušice</i>	dostupný na obecním úřadě
14	<i>Strategický plán obce Strašín</i>	dostupný na obecním úřadě

Č.	Název dokumentu	Kde jej lze získat
15	Program rozvoje obce Mokrosuky	dostupný na obecním úřadě
16	Strategický plán rozvoje obce Dlouhá Ves	dostupný na obecním úřadě
17	Marketingová studie obce Dlouhá Ves se zaměřením na cestovní ruch	dostupný na obecním úřadě
18	Strategie obce Dražovice	dostupný na obecním úřadě
19	Rozvojový strategický dokument obce Podmokly	dostupný na obecním úřadě
20	Strategie rozvoje obce Žihobce	dostupný na obecním úřadě
21	Místní program rozvoje venkova pro městys Kolínek a jeho částí	dostupný na úřadě městyse
22	Strategický plán obce Petrovice	dostupný na obecním úřadě
23	Plán rozvoje venkova Města Hartmanice	dostupný na obecním úřadě

Zdroj: webové stránky jednotlivých obcí a mikroregionů

Nově vznikající strategie musí respektovat významné strategie státu, krajů i ostatních územních celků a mikroregionů a být s nimi v souladu.

Na národní úrovni představuje klíčový dokument Strategie regionálního rozvoje České republiky (2014 – 2020), která představuje střednědobý programový dokument formulující přístup státu k podpoře regionálního rozvoje. Dalšími významnými strategickými dokumenty na státní úrovni jsou Politika územního rozvoje, Plán odpadového hospodářství ČR, Bílá kniha - Národní program rozvoje vzdělávání v České republice či Strategie sociálního začleňování 2014 – 2020. Česká republika má celou řadu dalších strategických dokumentů, které jsou zaměřené na mnoho oblastí lidské činnosti.

Na krajské úrovni jsou nejdůležitějšími rozvojovými strategickými dokumenty Zásady územního rozvoje Plzeňského kraje (PK), Program rozvoje Plzeňského kraje, Plán odpadového hospodářství Plzeňského kraje, Dlouhodobý záměr vzdělávání a rozvoje vzdělávací soustavy Plzeňského kraje 2012 – 2016, Střednědobý plán rozvoje sociálních služeb v Plzeňském kraji, Koncepce rozvoje cestovního ruchu pro období 2014 – 2020, Plán dopravní obslužnosti Plzeňského kraje na léta 2012 - 2016, Informační strategie Plzeňského kraje 2012-2018, Koncepce podpory státní památkové péče na období 2013-2020 pro PK, Koncepce rozvoje muzeí v PK na léta 2012 -2017 či Koncepce rozvoje cykloturistiky a cyklodopravy v Plzeňském kraji (2012).

Zásadními mikroregionálními strategiemi na území ORP Sušice jsou Integrovaná územní strategie rozvoje venkova MAS Pošumaví a Strategie komunitně vedeného místního rozvoje pro programové období 2014-2020 pro území působnosti MAS Pošumaví. Místní akční skupina zahrnuje



rozlohou mnohem širší území než místní mikroregiony a většina obcí ORP Sušice jsou jejími členskými subjekty.

Na úrovni mikroregionů jsou významnými strategickými dokumenty Místní rozvojová strategie mikroregionu Střední Pošumaví, Studie sociálně ekonomického rozvoje mikroregionu Střední Pošumaví, Regionální rozvojová strategie Mikroregionu Šumava – západ, Marketingová strategie a propagace Šumavy (zpracována pro mikroregion Šumava – západ) a Strategie rozvoje Svazek obcí „Pošumaví“. Mezi mikroregionální strategie, které musí být respektovány, patří také Strategie mikroregionálního rozvoje Prácheňska a Komunitní plán sociálních služeb pro území správního obvodu obce Horažďovice a mikroregionu Prácheňsko. Členským subjektem Prácheňska je řada obcí z dobrovolného svazku obcí Pošumaví a tím jsou vytvořeny další územní logické celky pro možnosti spolupráce (ná vaznost Sušicko - Horažďovicko).

Na nejnižší (obecní) úrovni v řešeném území jsou zpracovány tyto strategie: Strategie rozvoje cestovního ruchu města Kašperské Hory, Strategický plán Města Sušice (počítá s jeho aktualizací, protože současný je sice platný, ale nevyhovující), Komunitní plán rozvoje sociálních služeb města Sušice, Strategie rozvoje obce Hlavňovice, Strategický plán obce Dobříšín, Místní program obnovy vesnice Hrádek u Sušice, Strategický plán obce Strašín, Program rozvoje obce Mokrosuky, Strategický plán rozvoje obce Dlouhá Ves, Marketingová studie obce Dlouhá Ves se zaměřením na cestovní ruch, Strategie obce Dražovice, Rozvojový strategický dokument obce Podmokly, Strategie rozvoje obce Žihobce, Místní program rozvoje venkova pro městys Kolinec a jeho částí, Strategický plán obce Petrovice a Plán rozvoje venkova Města Hartmanice.

## 2. ZÁKLADNÍ CHARAKTERISTIKA ÚZEMÍ SPRÁVNÍHO OBVODU A SOUHRNNÁ SWOT ANALÝZA

### 2.1 Profil území správního obvodu

#### 2.1.1 Identifikace správního obvodu

Řešené území SO ORP Sušice se nachází ve venkovské periferní oblasti v jižním cípu Plzeňského kraje, v okrese Klatovy. Patří k příhraničním správním obvodům, na jihozápadě sousedí se Spolkovou republikou Německo. Z východu sousedí se správním obvodem ORP Vimperk, ze severu sousedí se správním obvodem ORP Horažďovice a ze západu a severozápadu se správním obvodem ORP Klatovy. Přirozeným a dominantním centrem celého území je město Sušice, částečně také město Kašperské Hory a město Hartmanice. V těchto městech dochází k přirozené koncentraci společenských, kulturních i ekonomických činností (včetně přeshraniční spolupráce), které však pozitivně ovlivňují celé řešené území.

Rozloha celého správního obvodu činí 78 059 ha, což Sušici řadí dle velikosti obvodu na 3. místo v Plzeňském kraji. Povrch je značně členitý, převážná část území leží v horské a podhorské oblasti, po celé jižní a jihozápadní straně se táhne pohoří Šumavy. Krajina řešeného území leží v admořské výšce mezi 450 (Žichovice) – 1 070 (Horská Kvilda) m. n. m. Směrem k Šumavě nadmořská výška výrazně stoupá. Na vzhledu současné krajiny měla výrazný podíl také zemědělská, hornická a těžební dřevařská činnost. Polovina veškeré plochy je pokryta lesními porosty. Na celém území je průměrně vysoká kvalita půdy. Sušicko patří k zemědělským oblastem, k zemědělské výrobě je využívána většina zemědělské půdy.

***Základní geografické údaje o obcích správního obvodu ORP Sušice jsou uvedeny v příloze č. 2 této kapitoly.***

Mapa č. 1: Administrativní členění správního obvodu



Zdroj: [www.czso.cz](http://www.czso.cz)

## 2.1.2 Stručná charakteristika území správního obvodu

### 2.1.2.1 Obyvatelstvo a obce

**Tabulka č. 4: Charakteristika území ORP**

OBCE	2005	2006	2007	2008	2009	2010	2011	2012
Počet obcí	30	30	30	30	30	30	30	30
Počet částí obcí	178	178	178	178	178	178	178	178
Počet katastrálních území	155	155	155	155	155	155	155	155
Počet obcí se statutem města	3	3	4	4	4	5	5	5
Počet obcí se statutem městyse	0	1	1	1	1	1	1	1
<b>POZEMKY</b>								
Výměra v tis. ha	78 056	78 056	78 056	78 056	78 057	78 059	78 060	78 059
zemědělská půda	27 048	27 044	27 043	27 030	27 011	27 009	26 991	26 988
lesní pozemky	42 781	42 777	42 779	42 783	42 801	42 798	42 815	42 826
zastavěné plochy	621	620	620	618	618	600	596	593
Hustota zalidnění (osoby/km <sup>2</sup> )	32	32	32	32,1	32	32	31,6	31,5

Zdroj: Český statistický úřad

Statut města má v dotčeném území 5 obcí, konkrétně se jedná o Hartmanice, Sušici, Kašperské Hory, Rejštejn (statut města od roku 2007) a Rabí (statut města od roku 2010). Statut městyse je zastoupen pouze obcí Kolinec (statut městyse od roku 2006). Zbýlých 24 obcí má statut obce.

**Výčet obcí ve správním území ORP Sušice podle statutu je uveden v příloze č. 3 této kapitoly a další informace o obcích SO ORP Sušice jsou analyzovány v příloze č. 4 - základní sídelní jednotky, v příloze č. 5 - rozdělení obcí podle rozsahu přenesené působnosti a v příloze č. 6 - svazky a sdružení obcí v SO ORP Sušice této kapitoly.**

Sídelní struktura ORP Sušice je charakteristická převažujícím podílem menších obcí. V celém území tedy převládá venkovské obyvatelstvo nad městským. Více jak 2 000 obyvatel má pouze město Sušice, které je přirozeným centrem celého území a pro obyvatele okolních obcí zajišťuje základní standard občanské vybavenosti. Hranici 1000 obyvatel překročily pouze 4 obce (Hartmanice, Hrádek, Kašperské Hory, Kolinec), do kategorie 500 – 999 obyvatel spadá 6 obcí (např.: Dlouhá Ves, Petrovice u Sušice nebo Velhartice), do kategorie 200 – 499 obyvatel spadá 8 obcí a kategorie do 200 obyvatel pak spadá obcí 11. Hustota zalidnění 31,5 obyvk./km<sup>2</sup> je, ve srovnání s ostatními ORP v Plzeňském kraji, nejnižší.

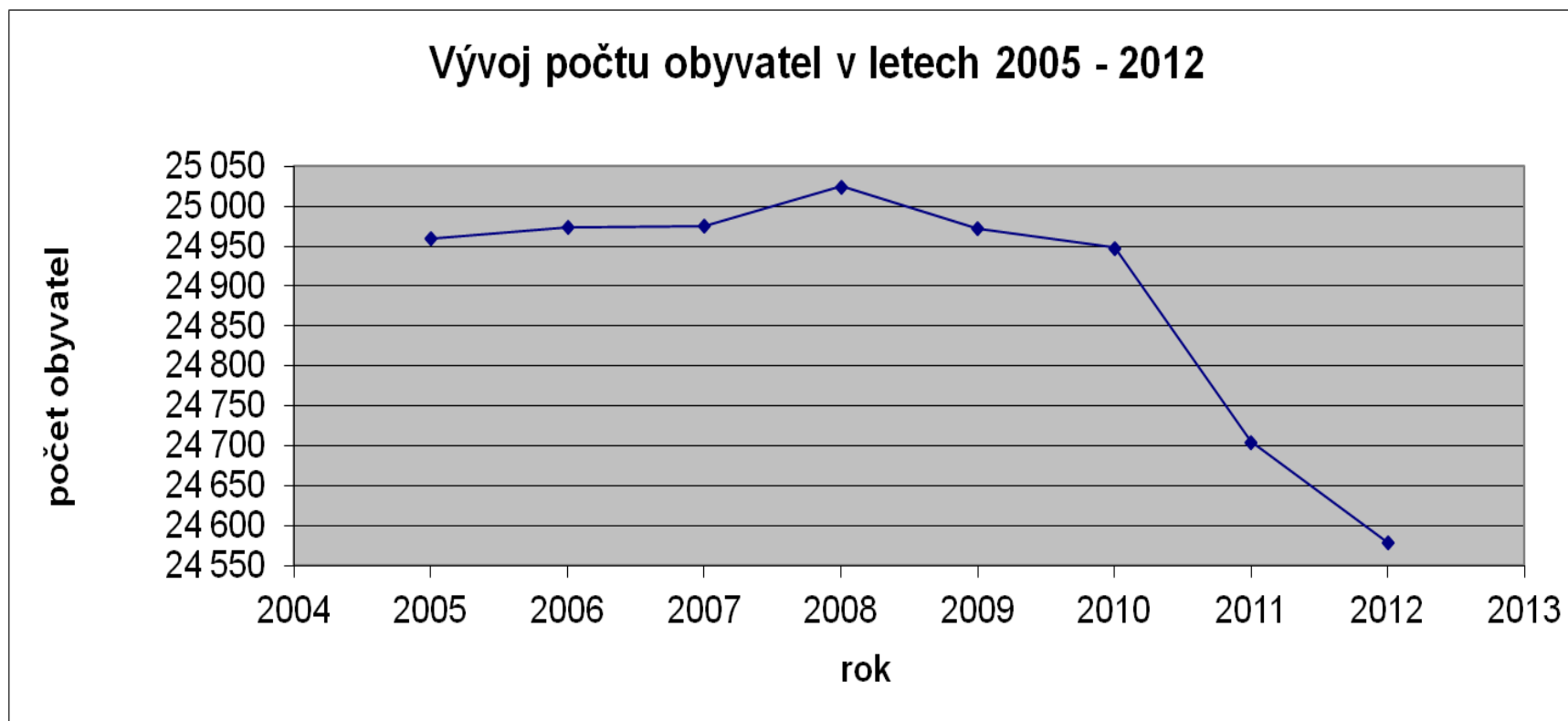
**Počet obyvatel, jejich pohyb a rozdělení obyvatel podle věkových skupin za rok 2012 v jednotlivých obcích SO ORP Sušice je zmapován v přílohách č. 7, 8 a 9 této kapitoly.**

**Tabulka č. 5: Demografický vývoj obyvatel v území ORP**

Vývoj počtu obyvatel		2005	2006	2007	2008	2009	2010	2011	2012
<b>Počet obyvatel celkem</b>		24 960	24 974	24 975	25 025	24 972	24 948	24 705	24 579
v tom:	muži	12 276	12 294	12 302	12 323	12 338	12 341	12 176	12 110
	ženy	12 684	12 680	12 673	12 702	12 634	12 607	12 529	12 469
<b>Věkové skupiny</b>									
v tom ve věku:	0 - 14	3 522	3 530	3 493	3 443	3 381	3 373	3 424	3 415
	15 - 64	17 367	17 365	17 356	17 378	17 289	17 190	16 738	16 531
	65 +	4 071	4 079	4 126	4 204	4 302	4 385	4 543	4 633
Průměrný věk (celkem)		41,1	41,3	41,5	41,7	42	42,2	42,5	42,8
Index stáří (65+ / 0 -14 v %)		115,6	115,6	118,1	122,1	127,2	130	132,7	135,7
<b>Muži</b>									
v tom ve věku:	0 - 14	1 818	1 820	1 778	1 740	1 732	1 735	1 748	1 723
	15 - 64	8 867	8 883	8 915	8 937	8 896	8 858	8 583	8 485
	65 +	1 591	1 591	1 609	1 646	1 710	1 748	1 845	1 902
Průměrný věk		39,6	39,7	39,9	40,2	40,4	40,7	41	41,4
Index stáří (65+ / 0 -14 v %)		87,5	87,4	90,5	94,6	98,7	100,7	105,5	110,4
<b>Ženy</b>									
v tom ve věku:	0 - 14	1 704	1 710	1 715	1 703	1 649	1 638	1 676	1 692
	15 - 64	8 500	8 482	8 441	8 441	8 393	8 332	8 155	8 046
	65 +	2 480	2 488	2 517	2 558	2 592	2 637	2 698	2 731
Průměrný věk		42,7	42,9	43,1	43,3	43,5	43,7	44	44,2
Index stáří (65+ / 0 -14 v %)		145,5	145,5	146,8	150,2	157,2	161	160,9	161,4
<b>Migrace (přírůstek na 1000 obyv.)</b>									
celková		0,88	0,56	0,04	2	-2,12	-0,96	-1,3	-5,12
přirozená		-1,28	-2,73	-2,37	-1,64	-2,04	-2,49	-1,09	-3,21
stěhováním (mechanická)		2,16	3,29	2,41	3,63	-0,08	1,52	-0,2	-1,91

Zdroj: ČSÚ

Graf č. 1 : Celkový počet obyvatel správního obvodu v letech 2005 až 2012



Poznámka k tabulce č. 5 a ke grafu č. 1: V roce 2011 se do celkového počtu obyvatel „promítlo“ narovnání dat SLDB 2011, proto je možné vysledovat při přepočtu migrace v absolutních hodnotách nesoulad s celkovým počtem obyvatel. Po dotazu na ČSÚ bylo vysvětleno, že způsobený rozdíl (data se takto narovnávají právě vždy s aktuálním SLDB) je možné vysvětlit změnami, které nebyly v předchozích letech ČSÚ zachyceny. V dalších letech již odpovídají údaje o migraci, jak v absolutních, tak přepočtených hodnotách celkovému počtu obyvatel.



Z hlediska věkové struktury obyvatelstva v SO ORP Sušice převažují lidé v produktivním věku 15 - 64 let, ale i ten má, podobně jako celkový demografický vývoj oblasti, klesající tendenci. V této kategorii slabě převažují muži, dá se říci, že z hlediska složení dle pohlaví jsou obě skupiny početně shodné. Nejslabší skupinou z hlediska demografického vývoje jsou děti (0 - 14 let), i zde pozorujeme klesající počty s přibývajícím rokem. Na druhou stranu počet seniorů (65 a více let) neustále stoupá s převládajícím počtem žen, kdy ženy se dle statistik dožívají vyššího věku. Paralelně s tím roste jak celkový průměrný věk obyvatelstva v území (od 41,1 do 42,8 roku) za sledované období 2005 - 2012, tak index stáří (od 115,6 do 135,7 obyvatele staršího 65 let na 100 dětí do 14 let věku).

Negativní vliv migrace se projevuje na celkovém počtu obyvatelstva, kdy mechanická migrace (stěhování) převládá výrazně nad přirozenou. Celkový demografický vývoj oblasti není příliš příznivý. Projevují se zde zejména vlivy vysoké míry nezaměstnanosti (odliv mladých lidí do velkých měst). Není reálné v blízké době předpokládat boom podnikání ve větším měřítku a tím pádem vytváření většího počtu nových pracovních míst, protože velcí investoři, kteří upřednostňují lukrativnější lokality. Paralelou demografického vývoje je reflexe v oblasti sociálních služeb a školství. Je vidět, že s rostoucím počtem seniorů bude třeba rozšířit kapacity příslušných sociálních a zdravotnických zařízení a následně spektrum jim příslušejících služeb, naopak ve školství hrozí rušení dalších malotřídních škol.

Složení obyvatelstva dle vzdělanosti se v jednotlivých obcích příliš neliší. Za slabou stránku území lze pokládat nižší vzdělanostní úroveň místního obyvatelstva, kdy vysokoškolsky vzdělaných obyvatel a obyvatel s maturitou je méně, než obyvatel bez maturity a se základním vzděláním. Obecně platí, že vyššího dosaženého vzdělání dosahují zejména obyvatelé větších sídel, a to z důvodu lepší uplatnitelnosti na trhu práce. Naopak v malých a nejmenších obcích je zcela dominantní podíl osob se vzděláním základním či středním odborným vzděláním bez maturity. I tuto skutečnost lze přičítat elasticitě poptávky na trhu práce v dané obci. Nejsilnější skupinou v ORP Sušice jsou vyučení a lidé se středním odborným vzděláním, ale v souladu s moderním trendem celoživotního vzdělávání a sebereflexe si stále více lidí doplňuje vyšší vzdělání i v dospělosti. Ve sféře státní správy je dnes požadavek vysokoškolského titulu automatický.

### 2.1.2.2 Občanská a technická vybavenost obcí správního obvodu

**Tabulka č. 6: Stručná charakteristika školství v území ORP**

Typ zařízení	Hodnota	% z celkového počtu obcí má uvedené zařízení	Komentář
Počet obcí s MŠ	14	46,66	téma školství je podrobně analyzováno v dílčí části
Počet obcí se ZŠ jen 1 stupeň	7	23,33	téma školství je podrobně analyzováno v dílčí části
Počet obcí se ZŠ 1 i 2 stupeň	6	20	téma školství je podrobně analyzováno v dílčí části
Počet středních škol:	2	6,66	téma školství je podrobně analyzováno v dílčí části
• obory gymnázií	1	3,33	gymnázium Sušice nabízí osmileté i čtyřleté studium

Typ zařízení	Hodnota	% z celkového počtu obcí má uvedené zařízení	Komentář
<ul style="list-style-type: none"> <li>obory středních odborných škol a praktických škol</li> </ul>	1	3,33	Škola SOŠ a SOU Sušice nabízí ke studiu následující obory: a) čtyřleté s maturitní zkouškou: Cestovní ruch se zaměřením na management cestovního ruchu nebo na průvodcovství a podnikání v cestovním ruchu, Sociální činnost se zaměřením manažer sociálních služeb nebo osobní asistent - pečovatel, Elektrotechnika se zaměřením na mechatroniku nebo na soustavy pro vytápění a chlazení, Aplikovaná chemie se zaměřením na kompozitní materiály. b) tříleté s výučním listem: Mechanik opravář motorových vozidel (Automechanik), Opravář zemědělských strojů, Autoelektrikář, Truhlář, Zedník, Instalatér, Elektrikář, Kuchař-číšník, Kadeřník.
<ul style="list-style-type: none"> <li>obory středních odborných učilišť a odborných učilišť</li> </ul>	1	3,33	c) dvouleté nástavbové studium v oboru vzdělání s maturitní zkouškou (pro žáky s výučním listem): Podnikání se zaměřením na provozní techniku nebo na management malých a středních firem. d) vzdělávání dospělých - nabídka vzdělání výrazně doplňují vzdělávací programy pro dospělé, kdy škola poskytuje rekvalifikace nebo školení, e-learningové kurzy a kurzy dalšího vzdělávání.
Počet základních uměleckých škol	2	6,66	ZUŠ Sušice nabízí kroužky hudební, výtvarné a taneční. Z hudebních kroužků se jedná o akordeon, klavír, zobcová a příčná flétna, klarinet, keyboard, housle, kytara, saxofon, trubka a sólový zpěv. ZUŠ Kašperské Hory nabízí kroužky: hudební a výtvarné. Z hudebních kroužků se jedná o klavír, elektrické klávesy, kytara, elektrická kytara, zobcová flétna a pěvecká hlasová příprava.
Počet konzervatoří	0	0	v území ORP Sušice se žádná konzervatoř nenachází
Počet jazykových škol	1	3,33	působí pod základní školou v Lerchově ulici v Sušici
Počet vyšších odborných škol	0	0	v území ORP Sušice se žádná VOŠ nenachází
Počet vysokých škol	0	0	v území ORP Sušice se žádná VŠ nenachází

Zdroj: Český statistický úřad

**Tabulka č. 7: Stručná charakteristika oblasti "kultura a sport" v území ORP**

Typ zařízení	Hodnota	% z celkového počtu obcí má uvedené zařízení	Komentář
<b>Veřejná knihovna vč. poboček</b>	22	73,33	souhrn kulturně-společenských zařízení v ORP Sušice uvádí příloha č. 13.
<b>Stálá kina</b>	4	13,33	Dlouhá Ves, Kašperské Hory, Sušice, Žihobce
<b>Divadlo</b>	0	0	divadelní představení v Sušici pouze hostují, stálá divadelní scéna chybí, v území se ale nachází ochotnické spolky (viz příloha č. 16)
<b>Muzeum (včetně poboček a samostatných památníků)</b>	14	46,66	souhrn kulturně-společenských zařízení v ORP Sušice uvádí příloha č. 13.
<b>Galerie (vč. poboček a výstavních sání)</b>	11	36,66	souhrn kulturně-společenských zařízení v ORP Sušice uvádí příloha č. 13.
<b>Kulturní zařízení ostatní</b>	27	90	souhrn kulturně-společenských zařízení v ORP Sušice uvádí příloha č. 13.
<b>Středisko pro volný čas dětí a mládeže</b>	3	10	Čímice, Rejštejn, Sušice
<b>Koupaliště a bazény</b>	14	46,66	souhrn sportovních zařízení v ORP Sušice uvádí příloha č. 15.
<b>-z toho kryté</b>	5	16,66	Hrádek, Kašperské Hory, Srní, Sušice
<b>Hřiště (s provozovatelem nebo správcem)</b>	25	83,33	souhrn sportovních zařízení v ORP Sušice uvádí příloha č. 15.
<b>Tělocvičny (vč. školních)</b>	16	53,33	souhrn sportovních zařízení v ORP Sušice uvádí příloha č. 15.
<b>Stadiony otevřené</b>	3	10	Hartmanice, Sušice, Kašperské Hory
<b>Stadiony kryté</b>	0	0	
<b>Zimní stadiony kryté i otevřené</b>	2	6,66	Sušice (krytý), Kašperské Hory (venkovní)
<b>Ostatní zařízení pro tělovýchovu (s provozovatelem nebo správcem)</b>	19	63,33	souhrn sportovních zařízení v ORP Sušice uvádí příloha č. 15.

Zdroj: Český statistický úřad a vlastní šetření (elektronická, telefonická a osobní komunikace)

**Tabulka č. 8: Stručná charakteristika "zdravotnictví" veřejného i soukromého charakteru v území ORP**

Typ zařízení	Hodnota	% z celkového počtu obcí má uvedené zařízení	Komentář
Sdružená ambulantní zařízení	2	6,66	souhrn zdravotnických zařízení v ORP Sušice uvádí příloha č. 11 této kapitoly.
Detašované pracoviště sdruženého ambulantního zařízení	7	23,33	souhrn zdravotnických zařízení v ORP Sušice uvádí příloha č. 11 této kapitoly.
Ambulantní zařízení	1	3,33	souhrn zdravotnických zařízení v ORP Sušice uvádí příloha č. 11 této kapitoly.
Detašované pracoviště ambulantního zařízení	1	3,33	souhrn zdravotnických zařízení v ORP Sušice uvádí příloha č. 11 této kapitoly.
Samostatná ordinace (nebo detašované pracoviště) praktického lékaře pro dospělé	8	26,66	souhrn zdravotnických zařízení v ORP Sušice uvádí příloha č. 11 této kapitoly.
Samostatná ordinace (nebo detašované pracoviště) praktického lékaře pro děti a dorost	6	20	souhrn zdravotnických zařízení v ORP Sušice uvádí příloha č. 11 této kapitoly.
Samostatná ordinace (nebo detašované pracoviště) praktického lékaře - stomatologa	6	20	souhrn zdravotnických zařízení v ORP Sušice uvádí příloha č. 11 této kapitoly.
Samostatná ordinace (nebo detašované pracoviště) praktického lékaře - gynekologa	7	23,33	souhrn zdravotnických zařízení v ORP Sušice uvádí příloha č. 11 této kapitoly.
Zařízení lékárenské péče	4	13,33	Kašperské Hory, Kolinec, Sušice, Žichovice
Nemocnice	1	3,33	souhrn zdravotnických zařízení v ORP Sušice uvádí příloha č. 11 této kapitoly.
Odborné léčebné ústavy	0	0	souhrn zdravotnických zařízení v ORP Sušice uvádí příloha č. 11 této kapitoly.
Léčebna pro dlouhodobě nemocné	1	3,33	souhrn zdravotnických zařízení v ORP Sušice uvádí příloha č. 11 této kapitoly.
Ostatní lůžková zařízení	0	0	souhrn zdravotnických zařízení v ORP Sušice uvádí příloha č. 11 této kapitoly.

Zdroj: Český statistický úřad a vlastní šetření (elektronická, telefonická a osobní komunikace)

K důležité součásti základní občanské vybavenosti patří vybavenost obcí školskými zařízeními. V území ORP Sušice jsou zastoupeny mateřské, základní, střední, gymnázium, speciální a základní umělecké školy. Obsazenost škol se však sídlo od sídla výrazně liší. Tato skutečnost závisí na spádovosti a dopravní obslužnosti. Nejvíce školských zařízení se nachází v Sušici a na Kašperských Horách. Ve sledovaném území se nachází deset malotřídních, které nabízí svým žákům komfortnější způsob vzdělávání rodinného typu, nicméně i ony se potýkají se závažnými problémy (nedostatek dětí, nedostatek financí na provoz, nedostatek mladých učitelů, neochota k inovacím a modernizaci výuky), balancují proto na hranici přežití. Oblast školství je jednou z dílčích analýz tohoto dokumentu a je podrobně analyzována v následujících kapitolách.

***Kompletní seznam školských zařízení na Sušicku je uveden v příloze č. 10 této kapitoly.***

Další důležitou oblastí občanské vybavenosti jsou zdravotnická zařízení. V několika obcích na Sušicku se nachází zdravotnické středisko či ordinace některého z odborných lékařů. Lékařská služba první pomoci a záchranná služba je zabezpečována sušickou nemocnicí a zdravotnickou dopravu zabezpečují také 2 soukromé dispečinky: Jaroslav Tocháček a Dopravní zdravotní služba Vimperk, s.r.o. – pobočka Sušice. Přímo v Sušici se nachází nemocnice a poliklinika, a proto je zdravotnickým centrem celého správního obvodu.

***Kompletní seznam zdravotnických zařízení v jednotlivých obcích Sušicka je uveden v příloze č. 11.***

Neoddělitelnou součástí občanské vybavenosti je vybavenost obcí subjekty poskytujícími sociální služby. Na Sušicku působí v oblasti sociálních služeb několik místních a několik regionálních institucí (např.: Oblastní charita Sušice, Sociální služby města Sušice, či Nemocnice Sušice, o.p.s.). Konceptně jsou sociální služby v SO ORP Sušice řešeny podle existujícího Komunitního plánu, který je v současné době připraven k aktualizaci. Oblast sociálních služeb je jednou z dílčích analýz tohoto dokumentu a je podrobně analyzována.

***Kompletní seznam poskytovatelů sociálních služeb a služeb se sociální oblastí úzce souvisejících na území ORP Sušice uvádí příloha č. 12 této kapitoly.***

Významnou kategorií občanské vybavenosti jsou také kulturně – společenská zařízení jako muzea, galerie, divadla, kina, kulturní domy, taneční (společenské sály), veřejné knihovny či infocentra. Na území ORP Sušice mají všechna kulturně-společenská zařízení spíše lokální význam. To znamená, že jejich činnost je zaměřena na uspokojování kulturních potřeb populace žijící na území jedné nebo několika sousedních obcí.

***Výčet všech kulturních a společenských zařízení v obcích ORP Sušice uvádí příloha č. 13***

Rozvinutá občanská a technická vybavenost obcí je pro fungování regionu z hlediska sociálního, demografického i ekonomického zcela nepostradatelná. Za základní občanskou vybavenost je považována skutečnost, že se v obci nachází pošta, obchod, bankomat, lékárna, policejní stanice, hřbitov, dopravní spojení. Za další zařízení občanské vybavenosti lze považovat i chodníky (dle stavebních standardů), jejichž výstavba se průběžně řeší individuálně v každé obci v souvislosti s bezpečností obyvatel a údržbou místních komunikací. Pokud se v obci nachází ještě další doplňková

občanská vybavenost, pouze to zlepšuje její pozici v území (např.: půjčovny, servisy či čerpací stanice, dům dětí a mládeže jako jedna z alternativ trávení volného času pro děti a dospívající mládež).

***Kompletní výčet zařízení občanské vybavenosti uvádí příloha č. 14 této kapitoly.***

Vedle kulturních a společenských akcí patří mezi hlavní volnočasové aktivity obyvatelstva také sport. Vybavenost obcí sportovištěm je víceméně samozřejmostí. Nejvíce jsou v regionu zastoupena fotbalová a tenisová hřiště či hřiště víceúčelová, kde se dá mj. i natáhnout síť. Nejvíce organizovaným sportem provozovaným v území je fotbal pod Fotbalovou asociací České republiky. Hojně provozovaným sportem je také vodáctví na řece Otavě, cyklistika a turistika. V Nezdicích na Šumavě, v Hartmanicích a na Kašperských Horách je provozován skiareál.

***Seznam sportovních zařízení v obcích ORP Sušice uvádí příloha č. 15 této kapitoly.***

V území se mnoho občanů sdružuje ve spolcích. Spolky často udávají kulturně – společenský směr mateřské obce. Nalezneme zde zájmové spolky myslivců, TJ Sokol (především fotbalistů), dobrovolných hasičů, Český červený kříž, včelařů, zahrádkářů, kynologů, občanská sdružení zabývající se kulturními a společenskými aktivitami či soubory ochotníků aj.

***Kompletní výčet spolků nacházejících se v jednotlivých obcích na území ORP Sušice je uveden v příloze č. 16 této kapitoly.***

V současné době se na celém území ORP Sušice konají v převážné míře kulturně společenské akce místního významu. Jedná se o stavění a kácení májů, pálení čarodějnic, maškarní a lampionové průvody, dětské dny a jiné akce pro děti, pouťové, posvícenské, hasičské, myslivecké a jiné zábavy, jarmarky, rozsvícení vánočního stromu, pietní akce, vítání občánků, akce pro seniory apod.

***Seznam akcí pořádaných obcemi na Sušicku je uveden v příloze č. 17 této kapitoly.***

Stav občanské vybavenosti v území je uspokojivý. Výrazně nechybí žádná zařízení ani služby, které by významně ovlivňovaly kvalitu života obyvatel. Stěžejní zařízení a služby jsou orientovány do měst, ale periferní oblasti po této stránce nestrádají. Téměř v každá obec disponuje prostorem pro společenské aktivity, sportovní vyžití, pořádá pravidelné akce místního významu a je schopna zajistit základní potřeby svých občanů. Stinnou stránkou je horší dostupnost škol a zdravotnických zařízení v některých okrajových obcích Sušicka. Jedním z možných řešení v případě dostupnosti škol (bezpečná doprava) by mohlo být zřízení pravidelné linky školního autobusu, v návaznosti na strukturu, členitost území a rozmístění fungujících, kapacitně vyhovujících škol.



## 2.1.2.3 Ekonomická situace území, struktura ekonomiky území a trh práce

Tabulka č. 9: Ekonomická aktivita obyvatel území ORP

		Celkem	muži	ženy	
Ekonomicky aktivní celkem		11 067	6 120	4 947	
v tom:	zaměstnaní	9 843	5 508	4 335	
	z toho podle postavení v zaměstnání	zaměstnanci	7 426	3 971	3 455
		zaměstnavatelé	374	286	88
		pracující na vlastní účet	1 416	974	443
	ze zaměstnaných	pracující důchodci	503	277	226
		ženy na mateřské dovolené	193	0	193
nezaměstnaní		1 224	612	612	
Ekonomicky neaktivní celkem		11 804	4 983	6 821	
z toho	nepracující důchodci	6 308	2 447	3 861	
	žáci, studenti, učni	3 377	1 692	1 685	
Osoby s nezjištěnou ekonomickou aktivitou		1 084	644	440	

Zdroj: Český statistický úřad

Tabulka č. 10: Charakteristika dojíždění do škol a zaměstnání

Vyjíždějící do zaměstnání a škol		Celkem	
Vyjíždějící celkem		5 748	
v tom	vyjíždějící do zaměstnání		3 987
	v tom	v rámci obce	1 466
		do jiné obce okresu	1 695
		do jiného okresu kraje	177
		do jiného kraje	460
		do zahraničí	189
	vyjíždějící do škol		1 761
	v tom	v rámci obce	537
mimo obec		1 891	

Zdroj: Český statistický úřad

**Tabulka č. 11: Charakteristika domácností**

Hospodařící domácnosti podle typu				Hospodařící domácnosti
Hospodařící domácnosti celkem				10 112
v tom:	tvořené 1 rodinou			6 221
	v tom	úplné	bez závislých dětí	2 986
			se závislými dětmi	1 894
		neúplné	bez závislých dětí	261
			se závislými dětmi	1 080
	tvořené 2 a více rodinami			160
	domácnosti jednotlivců			3 352
	vícečlenné nerodinné domácnosti			379

Zdroj: Český statistický úřad

**Tabulka č. 12: Charakteristika nezaměstnanosti v území ORP**

NEZAMĚŠTNANOST	2003	2004	2005	2006	2007	2008	2009	2010	2011
Evidovaní uchazeči o zaměstnání	1428	1338	1 474	1 354	1 141	1 176	1 555	1 722	1 443
z toho (%): občané se zdravotním postižením	11,3	11,9	10,7	13,4	14,3	14,9	12,8	13,3	14,1
z toho (%): absolventi	9,2	7,4	6,2	6,5	4,6	5,3	5,7	5,2	5,3
z toho (%): osoby s délkou evidence nad 12 měsíců	32,4	32,1	30,3	34,6	32,5	24,7	21,4	26,8	32,6
Volná pracovní místa	135	225	142	233	273	176	72	71	104
Počet uchazečů na 1 volné pracovní místo	10,6	5,9	10,4	5,8	4,2	6,7	21,6	24,3	13,9
Míra nezaměstnanosti (%) za ORP	11,7	10,96	11,53	10,77	8,91	9,42	12,5	13,95	11,77

Zdroj: Český statistický úřad

Struktura ekonomické aktivity v oblasti odpovídá velikosti ORP a jeho poloze. Dominantním centrem z hlediska zaměstnanosti je Sušice. V ostatních obcích s výjimkou Kašperských Hor nedochází k významnějšímu soustředění ekonomických aktivit. Velký počet pracovních míst v území je soustředěn v sektoru služeb a administrativy. V malých obcích SO ORP Sušice stále převládá zemědělská orientace. V některých obcích působí velké zemědělské podniky jako Dražovický Agropol s.r.o., Obchodní družstvo Soběšice nebo Výrobní obchodní družstvo Hrádek, které patří stále k největším místním zaměstnavatelům.

**Hlavní zaměstnavatelé podnikající na území ORP Sušice jsou uvedeni v příloze č. 18 této kapitoly.**

Území ORP Sušice patří v rámci Plzeňského kraje k těm s vysokou mírou registrované nezaměstnanosti. Je to dáno jak periferní polohou v rámci kraje i země, tak hospodářským charakterem území, kdy průmysl a služby jsou v území saturovány a lidé musí za prací vyjíždět. V roce míra nezaměstnanosti v SO ORP Sušice činila 11,77 % (kraj 7,3 % a ČR 8,2 %). Míra nezaměstnanosti je třetí nejvyšší v Plzeňském kraji.

**Míru nezaměstnanosti v jednotlivých obcích SO ORP Sušice uvádí příloha č. 19 této kapitoly.**

Vysoká míra nezaměstnanosti je slabou stránkou sledovaného území, projevil se zde, jak úpadek průmyslových závodů, transformace a modernizace výrobních podniků, tak i úbytek malých a středních podnikatelů vlivem působení nadnárodních společností a holdingů (obchodní řetězce aj.) a změna legislativy v důsledku aplikace různých státních politik. Řešením nejen pro SO ORP Sušice (nebo významnou pomocí) by byla daňová reforma ve prospěch zaměstnavatelů, snížení administrativní zátěže a strategické a koncepční řešení rozvoje území v rámci kraje. Předpokládá se participace kraje na všech úrovních řešených problémů v rámci naplňování strategie trvale udržitelného rozvoje celého území.

**Tabulka č. 13: Charakteristika trhu práce v území ORP**

EKONOMICKÉ SUBJEKTY SE SÍDLEM NA ÚZEMÍ ORP	2003	2004	2005	2006	2007	2008	2009	2010	2011	2012
<b>Ekonomické subjekty celkem (podle RES)</b>	5 562	5 609	5 576	5 556	5 613	5 663	5 636	5 818	5 926	5 922
<b>fyzické osoby celkem</b>	4 789	4 788	4 744	4 709	4 735	4 754	4 700	4 851	4 939	4 917
<b>z toho zemědělství podnikatelé</b>	531 (včetně samostatně hospodařících rolníků)	102	290	300	306	317	336	333	339	336
<b>vyjádření v %</b>	oproti ostatním by se jednalo o zavádějící údaj	2,13	6,11	6,37	6,46	6,66	7,15	6,86	6,86	6,83

EKONOMICKÉ SUBJEKTY SE SÍDLEM NA ÚZEMÍ ORP	2003	2004	2005	2006	2007	2008	2009	2010	2011	2012
právnícké osoby celkem	773	821	832	847	878	909	936	967	987	1 005
z toho obchodní společnosti	229	254	261	265	282	291	299	313	309	313
vyjádření v %	29,6	30,9	31,4	31,4	32,1	32	31,9	32,3	31,3	31,1
<b>Podíl ekonomických subjektů podle vybraných odvětví ek. činnosti (%)</b>										
zemědělství, lesnictví a rybářství	18	17,3	17,5	17,6	17,9	18	15,9	16	16,1	15,9
průmysl celkem	12,1	12	11,7	11,7	11,8	11,6	11,8	11,9	11,7	11,5
stavebnictví	10	10,6	10,7	10,8	10,7	10,9	11,4	11,3	11	11,3
velkoobchod, maloobchod; opravy a údržba motorových vozidel	33,9	33,1	32,9	32,9	32,7	31,6	31,4	31	31	30

Zdroj: Český statistický úřad

Dlouhodobým trendem je zvyšování podnikání v oblasti služeb a cestovního ruchu. Průmysl v oblasti nemá výrazné postavení, je soustředěn především v Sušici. Podmínky pro podnikání v oblasti nejsou příliš příznivé, chybí zde velké průmyslové a rozvojové zóny a v území se nachází brownfields, která jsou vhodná k revitalizaci; ale z pozice velkých investorů nepřijatelná vzhledem k dopravní dostupnosti. Celkem rozvinutá je pouze oblast stavebnictví v důsledku stále vysoké poptávky po novém bydlení. V okrajových částech území stále převládá orientace na zemědělskou a lesní hospodářskou činnost. V oblasti právních forem nadále převládá živnostenská činnost, oproti obchodním společnostem, svobodným podnikáním a další druhům činnosti.

**V přílohách č. 20 a č. 21 této kapitoly jsou uvedeny počty podnikatelských subjektů v jednotlivých obcích ORP Sušice dle převládající formy podnikání a dle právní formy.**

#### 2.1.2.4 Doprava

Značná vzdálenost od centra kraje a příhraniční poloha způsobují, že SO ORP Sušice je z hlediska dopravního jasnou periferní oblastí. Území se rozkládá v tradiční venkovské periferní oblasti mimo hlavní rozvojová centra a rozhodující dopravní osy České republiky i Plzeňského kraje. Území leží v prostoru mezi páteřními dálničními i železničními tahy ve vzdálenosti cca 150 km od metropole a 80 km do krajského města Plzně. Významnější roli pro rozvoj regionu sehrává blízkost hranice se Spolkovou republikou Německo a centrální Šumavy. Klíčovou roli v řešeném území hraje právě silniční doprava, na které je závislá ekonomika celého regionu. V regionu existuje hustá síť místních komunikací a všechna sídla jsou dostupná po komunikacích III. třídy. Proto je v území dopravní síť nedostatečná a málo kvalitní. Železniční doprava v regionu nehraje větší význam a slouží především

k dennímu pohybu za prací, v letních měsících je také využívána turisty (včetně cykloturistů a vodáků), kteří se pohybují v prostoru jihozápadních Čech, zejména pak v oblasti podél Otavy.

***Kompletní výčet dopravních sítí (silniční a železniční sítě) uvádí příloha č. 22 této kapitoly.***

### **2.1.2.5 Těžba nerostných surovin, průmyslová výroba a stavebnictví, řemesla a jiné drobné podnikatelské aktivity, komerční služby a maloobchodní sféra, inovace**

Sušicko je známou zlatonosnou oblastí. Oblast Kašperskohorska patří k nejstarším zlatonosným revírům v Čechách, významná rýžoviště byla v Rejštejně, na Horské Kvildě, Hartmanicích, v povodí Otavy, Vydry, Křemelné, Hamerského a Zlatého potoka. Samotné dobývání zlata probíhalo i přímo v Kašperských Horách, těžila se primárně zlatonosná ruda, wolframová ruda a grafit. Vyčerpání ložisek, resp. slabá návratnost vynaložených nákladů způsobily zánik hornictví. Moderní technologie by možná z rudy mohla vytěžit větší množství zlata, nicméně další těžba by ohrozila devastací krajinu i životní prostředí těžko odbouratelnými látkami vznikajícími při dosavadním schváleném způsobu louhování zlata kyanidovou metodou. Kašperskohorsko se proto (zatím úspěšně) brání novým pokusům o průzkum a další těžbu. Na Sušicku byly poměrně dlouho aktivní také četné vápencové doly (těžba vápence s přísadou dolomitu a kalcitu), dosud aktivní jsou menší lomy pro těžbu stavebního a ušlechtilého kamene. Aktivní vápenkou jsou stále Velké Hydčice, které ovšem územně spadají do ORP Horažďovice, ačkoliv podnikáním zasahují významnou oblast Sušicka. V současné době jsou v provozu některé z menších kamenolomů (např. Rabí, Hamr Sušice).

***Příloha č. 23 této kapitoly uvádí tabulka ložisek těžby v SO ORP Sušice.***

Průmyslová výroba a stavebnictví na Sušicku je soustředěno do centra území, tedy do Sušice. V roce 2008 definitivně ukončilo výrobu Solo, a.s. (největší výrobce zápalek v ČR), ukončení výroby znamenalo jednu z největších vln propouštění zaměstnanců a tím pádem i nárůst nezaměstnanosti. Dosud zůstávají ve městě největšími zaměstnavateli prosperující podniky: DOPLA PAP a. s., SOLODOOR a. s., SG Strojírna s.r.o., COMPOTECH Plus spol. s r.o., ve stavebnictví jsou to podniky KORAMEX a.s., K-Klement s.r.o., Hamr Sušice – pobočka Bögl & Krýsl k. s. Ve sféře obchodu jsou to pak SPAK FOODS a. s. či ZKD Sušice a. s. Inovativní přístup k produkci a výrobě byly v podstatě nuceny zavést všechny výrobní podniky. Technologické vybavení a modernizace provozu jsou zřejmé u potravinářské firmy (SPAK), stejně jako u dřevařské (SOLODOOR) a původně papírenské (DOPLA PAP). Vzniklo zde i nové odvětví - výroba průmyslových součástí z kompozitních materiálů z uhlíkových vláken (Compotech). Velmi dobře pracuje společnost zaměstnávající handicapované – 2 P servis s. r. o.

Tradiční šumavská řemesla jsou v regionu udržována jednotlivými menšími podnikatelskými subjekty. Jako příklad můžeme uvést bývalou vyhlášenou sklárnu Annín, jejíž tradici udržuje dnes malá brusírna Rajsko. Tradici sklářů – domkářů, připomínají někteří soukromníci, kteří ze skleněných prutů vyrábějí originální výrobky jako pateříky (korálky), vinuté perle apod. Na Sušicku dodnes působí umělecký kovář a umělečtí podkováři (Karaus, Zoubek, Zeithammel) a dále se udržuje i řemeslo sedlář a řezbář. Zcela vymizela řemesla jako obuvníci, tkalci, nedochovala se například ani tradice uhlířská (milíře) a kolomaznická. Udržují se řemesla související s ostatními odvětvími – pily, truhlářství,

pokrývačství... Významným řemeslem je také pekařství (Bandur s.r.o.) v Sušici, v rodině Karla Rendla jde o řemeslo tradiční. Tato rodinná firma má velký oblastní spád a zásobuje pečivem (některé výrobky nesou značku Šumava originální produkt) široké okolí. Samostatnou kapitolou jsou zemědělci – v regionu působí několik farem se živočišnou a rostlinnou výrobou, méně zelinářství a ovocnářství, několik zahradnictví a květinářství.

### **2.1.2.6 Ekologická situace a ochrana životního prostředí, zemědělství a lesnictví**

Z hlediska environmentálního se řešené území vyznačuje relativně kvalitním a nenarušeným životním prostředím. Znečištění ovzduší emisemi škodlivin je relativně nízké, nadlimitní zatížení životního prostředí je jen v některých více osídlených lokalitách vlivem intenzity dopravy, zemědělské činnosti a spalování tuhých paliv v zimě. Emisní zatížení je do značné míry nerovnoměrné. Vzhledem ke koncentraci průmyslu a osídlení je kvalita přírodního prostředí celkem vysoká. Největší zdroje znečišťování ovzduší jsou lokalizovány ve městě Sušice, kde je koncentrována doprava a nachází se větší výrobní podniky. Z pohledu ochrany přírody patří správní obvod obcí s rozšířenou působností Sušice mezi oblasti s větším počtem chráněných území v rámci Plzeňského kraje, díky své poloze v blízkosti centrální Šumavy a NP a CHKO Šumava. V celé řadě obcí byly vyhlášeny některé dominantní stromy jako stromy památné. V rámci řešeného území se nachází jedna chráněná krajinná oblast (CHKO Šumava), jeden národní park (Šumava), 3 přírodní parky (Buděticko, Kašperská vrchovina a Kochánov) a 25 maloplošných chráněných území.

Sušicko je oblastí se silnou zemědělskou tradicí, která je udržována i v současné době. V podnikání se často projevuje zemědělská orientace především v menších obcích. Řada osob podnikajících v zemědělství má šanci získat zajímavé dotační prostředky z národních i nadnárodních zdrojů a díky této podpoře stabilizovat a modernizovat své zemědělské činnosti. Trendem posledních let je ekologické zemědělství, které je podporováno i ze strany státu. V důsledku toho na území ORP Sušice vznikla řada farem, agrofarem a ekofarem jako jsou: ekofarma K+H Hartmanice, ekofarma Veselý Suchá – Hlavňovice, farma Radešov, ekofarma Šíma Frymburk, ekofarma Froulík Frymburk, agrofarma Nezamyslice. Některé z nich, jako nadstavbu své vlastní činnosti, poskytují i ubytovací služby a nabízí svým potenciálním klientům, v současné době velmi žádanou, zážitkovou dovolenou. Lidé si tak mohou vyzkoušet na vlastní kůži, jak je život na farmách náročný. Na území ORP Sušice nabízí ubytovací služby tyto ekofarmy: ekofarma Bílek Keply – Hartmanice, farma Busil - Kochánov, ekofarma Highland – Horská Kvilda, ekofarma Soběšice (její součástí je místní hotel Pod Hořicí), agrofarma Švec Radostice – Hlavňovice (její součástí je pension Nad Kapličkou v Milínově).

Čím blíže leží obec centrální Šumavě, tím intenzivněji by se měla lesnictvím zabývat (každá obec v SO ORP Sušice je vlastníkem určité plochy lesů). Správa lesů by měla probíhat v souladu s platnou legislativou, strategií trvale udržitelného rozvoje, individuálními lesními hospodářskými plány, zásadami ochrany přírody a plánem péče NP Šumava. Příležitostí, jak získat finanční prostředky pro oblast lesnictví a s ní souvisejících činností je čerpání dotačních prostředků z národních programů i evropských fondů. ***Přírodní zajímavosti a atraktivita, včetně chráněných území v jednotlivých obcích ve správním obvodu ORP Sušice, jsou detailně popsány v příloze č. 24 této kapitoly.***

### **2.1.2.7 Technická infrastruktura (elektroenergetika, plynárenství, teplárenství, dálkovody, telekomunikace, vodovody a kanalizace pro veřejnou potřebu, odpadové hospodářství, vodní hospodářství, ochrana před povodněmi a živelními pohromami)**

Vybavenost obcí kvalitní sítí technické infrastruktury je důležitá pro rozvoj venkovských oblastí. Zásobování obyvatelstva kvalitní pitnou vodou, odvádění a čištění odpadních vod, plynofikace obce a zásobování elektrickou energií nejenže podává informaci potenciálním investorům o možnosti realizace jejich podnikatelských záměrů (co se týče jednoduchosti či naopak složitosti napojení na technickou infrastrukturu), ale je především základním předpokladem pro kvalitu lidského života.

Na Sušicku v jednotlivých obcích již došlo k posílení rozvodů NN a trafostanic VN/NN, takže zásobování elektrickou energií je na dobré úrovni. Někteří obyvatelé přešli v rámci ochrany životního prostředí a díky dotačnímu programu Zelená úsporám k alternativním zdrojům energie (solární panely na střeších obytných domů). Příkladem dobré praxe je také Obchodní družstvo Soběšice, které provozuje ekologickou farmu a v bioplynové stanici vyrábí elektrickou energii z biomasy. V území je rovněž vybudován páteřní řad plynovodu Horažďovice – Sušice. Ovšem ne všechny obce jsou napojeny a plynofikovány.

Rovněž zásobování pitnou vodou je v celém regionu na dobré úrovni. Mnoho obcí využívá lokální zdroje pitné vody a jednotlivé vodovodní řady, avšak existuje stále ještě mnoho domácností, které mají vlastní studny či vrty. Problémem je ovšem likvidace splaškových vod. Zatímco obce mají většinou vybudovány vodovody, splašková kanalizace a ČOV v celé řadě obcí dosud chybí a jejich vybudování je jedním z největších problémů obcí.

Jelikož se část území ORP Sušice nachází v záplavové oblasti, řeší obce, kterých se tento problém týká, i ochranu před povodněmi. Například obec Dobruška postavila protipovodňovou hráz při řece Otavě za účelem ochránit část obce před záplavami. Ochranná hráz je vedena podél levého břehu řeky Otavy v délce 710 m, šířka hráze je v patě 21 metrů, v koruně 3,5 metru, kde je zároveň komunikace.

#### ***Rozložení technické infrastruktury v obcích ORP Sušice konkrétně řeší příloha č. 25 této kapitoly.***

Na území ORP Sušice působí 4 svozové společnosti - RUMPOLD-P s.r.o., Becker Bohemia s.r.o., EKO-KOM, a.s. a AVE sběrné suroviny a.s. Plzeň a dobrovolný svazek obcí Ostružná řeší svoz a likvidaci smíšeného komunálního odpadu individuálně (městys Kolinec má svou vlastní skládku). Systém sběru, třídění a nakládání s odpady je již delší čas nastaven stále stejně, v podstatě jednostranně pro společnost RUMPOLD - P s. r. o. Ta na základě původní dlouholeté smlouvy s mnoha dodatky má v území "monopolní" postavení. V současné době je rozpracována nová koncepce odpadového hospodářství ORP Sušice. Přístup obcí při stanovování poplatků je různý, v některých případech jsou poplatky vybírané od občanů nastaveny tak, aby pokrývaly většinu nákladů na odpadové hospodářství. Výjimkou je obec Modrava, která poplatek nevybírání. Jedním z důvodů může být motivace k trvalému bydlení nově přichozích obyvatel. Některé z obcí využívají dvě svozové firmy, s ohledem na jejich polohu a druh služeb.

Průměrné náklady na sběr, svoz, odstranění/využití směsného komunálního odpadu z obcí v ČR je 2.548,50 Kč/t, v Plzeňském kraji pak 2.503 Kč/t. V ORP Sušice se náklady týkající se SKO pohybují v cenové relaci 2.441 - 2.727 Kč/t. Celkové náklady na odpadové hospodářství se v ORP Sušice pohybují v rozmezí 834 - 945 Kč/obyvatele. Trvalým problémem je stálý výskyt a následná likvidace černých skládek, jejichž odstranění jde na vrub vlastníka pozemku.

### **2.1.2.8 Rekreace, památky a cestovní ruch**

Cestovní ruch je významným ekonomickým, kulturním a společenským prvkem, který významně ovlivňuje tvorbu hrubého domácího produktu a příjmy do místních rozpočtů, zvyšuje zaměstnanost, podporuje investiční aktivity a přispívá k celkovému socioekonomickému rozvoji oblasti. K plnému využití turistického potenciálu Sušicka chybí cílenější společná propagace prostřednictvím moderních informačních a komunikačních systémů a sociálních sítí, lepší doprovodné služby a koordinace aktivit aktérů místního rozvoje. V řešeném území se nachází rozsáhlá síť turistických tras a naučných stezek.

***Jejich kompletní seznam je uveden v příloze č. 26 této kapitoly.***

V poslední době bylo také v území vytýčeno větší množství cyklotras. Cyklistická doprava je rozvíjena jako součást zdravého životního stylu šetrného k životnímu prostředí, a proto se budování cyklistických tras a stezek stalo v území nedílnou součástí celého dopravního systému. Za pomoci cyklostezek a cyklotras jsou propojeny řady různých míst s přírodními nebo kulturními pamětihodnostmi a je tak podpořen rozvoj cestovního ruchu i v odlehlějších oblastech.

***Jejich kompletní seznam je uveden v příloze č. 27.***

Jednu z nejvýznamnějších částí kulturního bohatství národa tvoří jeho památkový fond, jehož přínos plyne z hodnot historických, uměleckých, estetických, památkových i užitkových. V řešeném území jsou vyhlášeny čtyři městské památkové zóny: Kašperské Hory, Rabí, Sušice a Velhartice a jedna vesnická památková rezervace Dobruška. Mezi turistické zajímavosti a atraktivity řadíme hrady, zámky a tvrze, rozhledny a vyhlídková místa, duchovní stavby (kostely, kaple, boží muka, židovské památky) a technické a archeologické zajímavosti. Oblast Sušicka je na turistické atraktivity tohoto typu celkem bohatá.

***Jejich kompletní výčet je uveden v příloze č. 28 této kapitoly.***

Turistická infrastruktura je základní podmínkou rozvoje cestovního ruchu. Patří sem mimo jiné i ubytovací a stravovací zařízení. Existence těchto zařízení má přímý vliv na úroveň návštěvnosti. Rozsah i struktura ubytovacích a stravovacích služeb je v dotčeném území, zejména v okrajových částech nevyhovující. Služby cestovního ruchu v současné době předpokládají zvyšování komfortu z hlediska ubytovacích zařízení a dostupnosti služeb na ně navazujících. Ubytovací zařízení se koncentrují především do větších sídel.

***Ubytovací zařízení v SO ORP Sušice řeší příloha č. 29 této kapitoly.***



Stravovací služby jsou poskytovány ve stravovacích (restaurace, jídelny, bistra, pizzerie apod.), ale i v ubytovacích zařízeních (hotely, pensiony, kempy apod.). V řešeném území jsou zastoupeny všechny formy stravování a stravovací kapacita je rozvrstvena mezi uvedená zařízení. Ve městech poskytují stravovací služby částečně také bary, vinárny, cukrárny, pizzerie či kavárny. Naopak v nejmenších sídlech často najdeme pouze hostinec bez možnosti teplého stravování. Hostinská zařízení, která nabízejí občerstvení a nápoje se nacházejí téměř ve všech obcích sledovaného území.

**Stravovací zařízení v SO ORP Sušice řeší příloha č. 30 této kapitoly.**

### 2.1.3 Územní plánování obcí a kraje, širší vztahy území

Následující tabulka uvádí počty obcí s platným územním plánem a strategickým plánem (programem rozvoje obce nebo jiným koncepčním dokumentem řešící rozvoj) v rámci správního obvodu.

**Soupis veškeré územně plánovací dokumentace v jednotlivých obcích v ORP Sušice, je uveden v příloze č. 31 této kapitoly.**

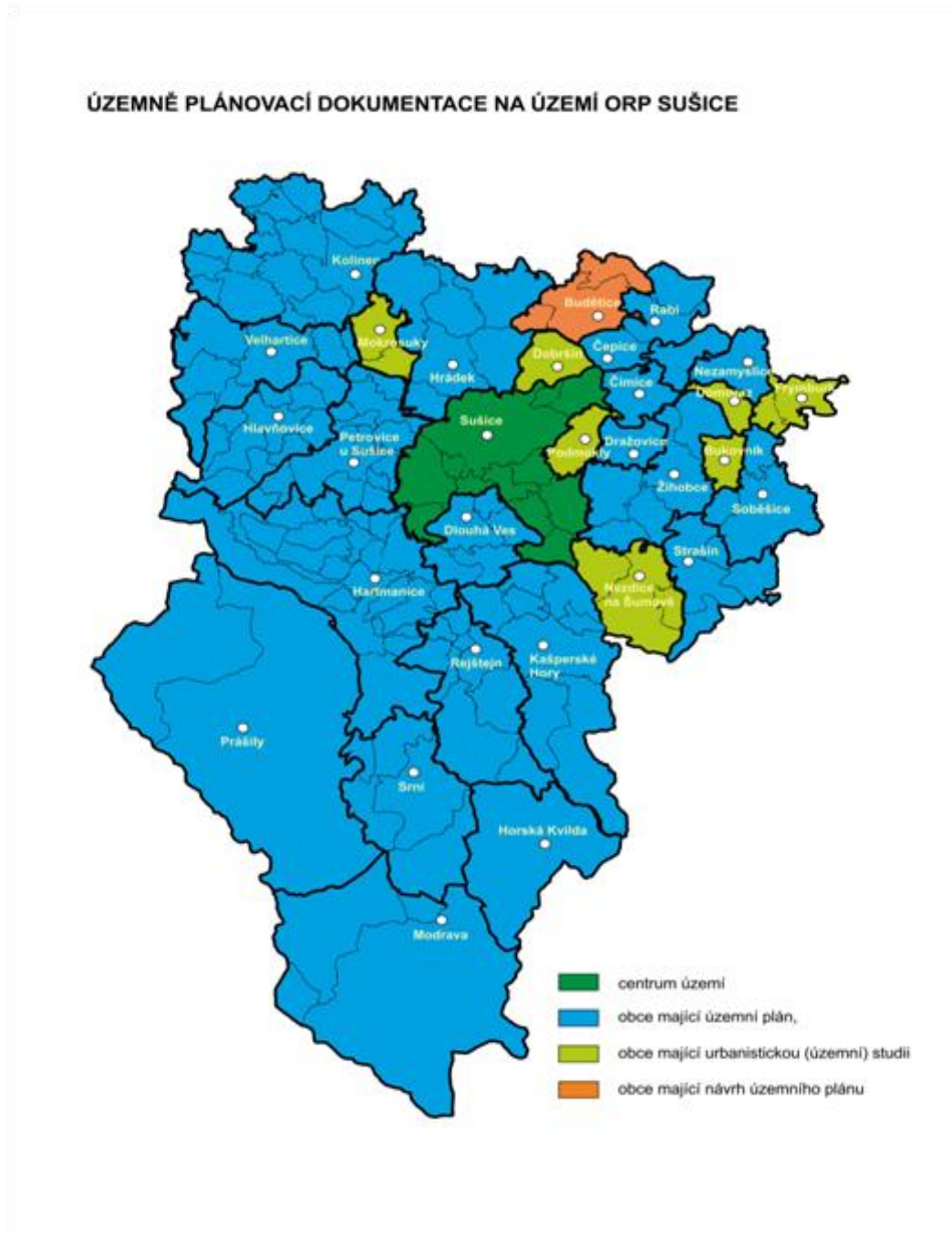
**Strategické rozvojové dokumenty jednotlivých obcí podrobně uvádí kapitola 1.6 (tabulka č. 3) tohoto dokumentu.**

**Tabulka č. 14: Územní a strategické plánování**

Název údaje	Hodnota	% z celkového počtu obcí	Komentář
Počet obcí s platným územním plánem	22	73,33	podrobnější informace uvádí příloha č. 31
Počet obcí s plánem v přípravě	1	3,33	podrobnější informace uvádí příloha č. 31
Počet obcí se strategickým plánem (nebo programem rozvoje obce)	14	46,66	podrobnější informace uvádí kapitola 1.6. této strategie

*Zdroj: vlastní šetření (elektronická, telefonická a osobní komunikace)*

Mapa č. 2: Územně plánovací dokumentace v ORP Sušice



Zdroj: vlastní přepracování původní mapy z Českého statistického úřadu

Vlastní strategický plán, nebo program rozvoje obce, má v řešeném území 12 obcí. V absolutní hodnotě lze ale uvést, že strategický rozvojový dokument má všech 30 obcí na území ORP Sušice. Každá obec ve správním obvodu ORP Sušice je členským subjektem některého z mikroregionů a tyto mikroregiony mají zpracovány své vlastní rozvojové strategie. Ty řeší celé území mikroregionu, proto se dají zčásti považovat i za strategické dokumenty jednotlivých obcí. Územní plán má v rámci ORP Sušice zpracován 22 obcí. Ve fázi rozpracovanosti má územní plán pouze Obec Budětice, kdy návrh čeká na schválení. Zbývajících sedm obcí územní plán nemá a ani není v současné době připravován. Tyto obce mají zpracovanou pouze urbanistickou (územní) studii. Město Sušice aktuálně pořizuje nový územní plán, který by měl být schválen v září 2014.

Se Zásadami územního rozvoje kraje je možné se seznámit na webových stránkách Plzeňského kraje. K dalším významným dokumentům z hlediska územního plánování patří Územní energetická koncepce PK ([www.plzensky-kraj.cz/cs/kategorie/koncepce](http://www.plzensky-kraj.cz/cs/kategorie/koncepce)), dále pak Územní studie Šumava, která komplexně prověřuje podmínky pro rozvoj obcí ve specifické oblasti SOB1 na území PK, Územní studie Český les - jih, Územní studie Plzeň - jihozápad a Územní studie Plzeň -jihovýchod, které byly zpracovány dle požadavků Zásad územního rozvoje PK ([www.plzensky-kraj.cz/cs/kategorie/uzemni-studie](http://www.plzensky-kraj.cz/cs/kategorie/uzemni-studie)). V rámci Plzeňského kraje v oblasti územní dokumentace byl realizován také projekt LABEL, který obsahuje 3 studie LABEL. Konkrétně se jedná o studie: Posouzení retenčních kapacit území Plzeňského kraje, Posouzení podmínek pro vodní turistiku v Plzeňském kraji a Přizpůsobení riziku povodní v povodí Labe ([www.plzensky-kraj.cz/cs/kategorie/projekt-label](http://www.plzensky-kraj.cz/cs/kategorie/projekt-label)).

Politika územního rozvoje ČR je nástrojem územního plánování, který určuje požadavky a rámce pro konkretizaci ve stavebním zákoně obecně uváděných úkolů územního plánování v republikových, přeshraničních a mezinárodních souvislostech, zejména s ohledem na udržitelný rozvoj území. Z těchto požadavků a rámců vyplývají i limity, příležitosti a omezení. Dle PÚR ČR je hlavním účelem ve veřejném zájmu chránit a rozvíjet přírodní, civilizační a kulturní hodnoty území, včetně urbanistického, architektonického a archeologického dědictví, zachovat ráz jedinečné urbanistické struktury území, struktury osídlení a jedinečné kulturní krajiny, které jsou výrazem identity území, jeho historie a tradice. V některých případech je nutná cílená ochrana míst zvláštního zájmu, v jiných případech je třeba chránit (obnovit) celé krajinné celky a bránit upadání venkovské krajiny jako důsledku nedostatku lidských zásahů.

Zásady územního rozvoje PK vymezují aktuální plochy jako územní rezervy, v případech zásadních střetů s územími soustavy NATURA 2000 jako limity využití území, respektují limity využití území a vytváří podmínky pro snižování nebezpečí ekologických a přírodních katastrof v území, stanoví podmínky pro požadované posouzení jednotlivých záměrů v navazující dokumentaci správních řízení, kdy chráněná území a ÚSES jsou respektovány jako limity využití území, a kdy CHOPAV a ochranná pásma vodních zdrojů jsou respektovány jako limity využití území. V rámci daných limitů rozvoje kraje jakými jsou především limity populačního potenciálu, limity ochrany přírodních, kulturních a civilizačních hodnot a bariéry dané zájmy ochrany přírody, krajiny, ZPF a PUPFL, limity potenciálu vodních zdrojů a vodnatosti a čistoty toků apod., představují Zásady územního rozvoje Plzeňského kraje komplexní dokument, vytvářející rámcové podmínky pro pozitivní řešení k harmonickému, vyváženému a dlouhodobě udržitelnému rozvoji a dobře definují úkoly, které je třeba vyřešit.

Na obecní úrovni v rámci SO ORP Sušice plynou z územních plánů obcí následující limity, omezení či příležitosti. Obec Nezamyslice příležitost: plynofikace obce, Obec Dobruška omezení: výstavba v památkově chráněném území, Obec Dlouhá Ves limit: stavební uzávěra ve výrobním území, Obec Hlavňovice omezení: výstavba v přírodních rezervacích, Město Rabí omezení: výstavba v památkově chráněném území, Město Kašperské Hory omezení: výstavba v památkově chráněném území, v zóně hradu Kašperk a omezení výstavby v NP a CHKO Šumava, kam spadá část území. Město Rejštejn omezení: výstavba v NP a v CHKO Šumava, kdy omezení a limity určuje Správa NP a CHKO Šumava, Město Hartmanice omezení: výstavba v NP a CHKO Šumava, Městys Kolinec omezení: stavební uzávěra v rozvojových zónách na oblasti mimo přirozená centra z důvodu, aby se nevysídlovala centra obcí, stavební činnost je povolena pouze v uznaných rozvojových částech

a v intravilánu, dalším omezením je záplavová zóna: Ujčín, Kolinec a část Tajanova. Obec Hrádek omezení: celkové omezení výstavby a rozvoje infrastruktury, jelikož se na území nachází přírodní park a přírodní rezervace, oblast NATURA 2000 a zátopové území. Obec Horská Kvilda omezení: nelze stavět nové objekty a Obec Srní omezení a limit: minimální velikost pozemku musí být 1 000 m<sup>2</sup>.

Vazby a vztahy v území jsou utvářeny především prostřednictvím sdružování obcí ve větších celcích, interně pak na základě potřeb jednotlivých obcí činností spolků a občanských sdružení. Na území ORP Sušice se jedná především o mikroregiony (zájmová sdružení právnických osob a dobrovolné svazky obcí), euroregion Šumava (zaměřen na přeshraniční spolupráci) a Svaz obcí Národního parku Šumava, z.s.p.o. věnující se zájmům CHKO a NP Šumava. Dalším důležitým subjektem utvářejícím regionální vazby je Místní akční skupina Pošumaví.

## 2.1.4 Aktéři regionálního rozvoje

Následující tabulka popisuje stručně klíčové aktéry rozvoje území správního obvodu.

**Tabulka č. 15: Popis klíčových aktérů**

Název aktéra	Počet aktérů toho druhu	Komentář
<b>Město Sušice</b>	1	Jako ORP je přirozeným centrem celého území, zakladatel Nemocnice Sušice, o.p.s.
<b>Město Kašperské Hory</b>	1	Je pověřeným obecním úřadem a spádovým centrem šumavských obcí.
<b>Ostatní obce správního obvodu</b>	28	Zřizovatelé MŠ a ZŠ, subjekty pečující o rozvoj svého území a zajišťující uspokojení základních potřeb svých občanů, participace na regionálním rozvoji v rámci svých možností.
<b>Kraj</b>	1	Správa silnic, zřizovatel středních škol, gymnázií a dětských domovů, ochránce přírody a krajiny, poskytovatel dotací, strategický partner při plánování regionálního rozvoje...
<b>Stát</b>	1	Tvůrce legislativy, garant územního rozvoje, alokace finančních prostředků, správce dopravní sítě....
<b>Státní instituce - Poslanecká sněmovna a Senát Parlamentu ČR</b>	2	Tvoří, projednávají a schvalují klíčové zákony, které se dotýkají celé ČR, včetně SO ORP.
<b>Mikroregiony</b>	3	Mikroregion Střední Pošumaví, mikroregion Pošumaví a mikroregion Šumava - západ. Jejich cílem je podpořit společné aktivity členských obcí, pro úspěšnější zajištění trvale udržitelného rozvoje. Dalším úkolem je pak na tento rozvoj získat potřebné finanční prostředky, jak ze státního rozpočtu ČR, tak i z fondů Evropské unie a dalších zdrojů.

Název aktéra	Počet aktérů toho druhu	Komentář
<b>MAS Pošumaví</b>	1	Nástroj programu Programu rozvoje venkova, prostřednictvím kterého bylo možné získat a rozdělovat dotace pro rozvoj oblasti, ve které místní akční skupina působí (2007 - 2013). V novém plánovacím období 2014 - 2020 bude pravděpodobně MAS rozdělovat více dotací než doposud.
<b>Západočeské konzumní družstvo</b>	1	Největší zaměstnavatel v území je Západočeské konzumní družstvo, svoje pobočky (prodejnny) má často i v těch nejmenších sídlech a zajišťuje tak jednu ze základních občanských vybaveností. Zánik tohoto podniku by výrazně zvýšil míru nezaměstnanosti, snížil kvalitu života v zejména periferních částech území a dostupnost základních potřeb.
<b>SOŠ a SOU Sušice</b>	1	Vedení školy je velice progresivní - svou instituci neustále rozvíjí, spolupracuje s tuzemskými i zahraničními školami. Pro rozvoj vzdělávání využívá dostupných dotací a finančních podpor. Vytváří pro své žáky a studenty kvalitní zázemí se zaměřením na nejmodernější způsob výuky v učebních i studijních oborech. V rámci praktické výuky se aktivně podílejí na zajištění některých služeb v městských organizacích (využití řemesel i studijních oborů). Pozitivem školy je dále nabídka širokého spektra doplňkových služeb a aktivit pro veřejnost.

*Zdroj: vlastní šetření (elektronická, telefonická a osobní komunikace)*

Mezi aktéry regionálního rozvoje musíme bezpodmínečně zařadit také sušické základní školy. Ty intenzivně rozvíjí partnerské vztahy se zahraničím (výměnné pobyty, společné sportovní a kulturní akce) a ve spolupráci s městem Sušice pružně reagují na potřeby regionu.

Gymnázium Sušice jako další důležitý aktér regionálního rozvoje (po stránce, kulturní, sportovní i společenské), nabízí svým studentům a současně veřejnosti prostor pro seberealizaci v nejrůznějších oblastech. To probíhá prostřednictvím desítek akcí, pořádaných přímo studenty gymnázia nebo ve spolupráci s městem a jeho příspěvkovými organizacemi, ročně.

## 2.2 Souhrnná SWOT analýza území správního obvodu

SWOT analýza slouží k analyzování silných a slabých stránek daného území (vnitřní vlivy z hlediska území), příležitostí a rizik (vnější vlivy z hlediska území).

**Tabulka č. 16: Souhrnná SWOT analýza**

Silné stránky	Slabé stránky
1. krásná krajina a čisté ovzduší, blízkost centrální Šumavy	1. málo pracovních příležitostí / vysoká míra nezaměstnanosti na celém území ORP
2. existence Komunitního plánu rozvoje sociálních služeb	2. neexistence konkurenčního prostředí svozových společností, černé skládky
3. zavedený systém svozu a likvidace komunálního odpadu	3. neochota ke zvyšování kvality výuky především ve venkovských školách
4. existence malotřídních škol	4. nedostatečné využívání moderních ICT v rámci společné propagace Sušicka (cestovní ruch)
5. dostačující základní občanská vybavenost	5. chybějící veřejné vodovody v nejmenších sídlech (obcích) a nevyhovující zdroje pitné vody v některých sídlech. Často i nedostatečné čištění odpadních vod = chybějící kanalizace a ČOV
6. velké množství turistických zajímavostí a prostor pro rozvoj cestovního ruchu	6. špatný stavebně technický stav pozemních komunikací ve vlastnictví obcí, velká vzdálenost od strategických dopravních a silničních koridorů
7. vyřešené územní plánování v rámci SO ORP Sušice	7. nedostatek finančních prostředků využitelných pro rozvoj území
Příležitosti	Hrozby
1. využití atraktivit území pro cestovní ruch	1. neustálý odliv mladé generace do velkých měst
2. využití brownfields	2. pozastavení veškerých dotačních titulů mimo rozpočty měst a obcí
3. poloha území v blízkosti státních hranic - možnost přílivu zahraničního kapitálu (investiční partneři)	3. poloha území v blízkosti státních hranic - možnost odchodu lidí do zahraničí (ztráta sociálního kapitálu, odliv inteligence)
4. hledání vhodných partnerů pro rozvoj území	4. nenadálé živelní pohromy
5. zintenzivnění meziobecní spolupráce i spolupráce se soukromým sektorem, školami, spolky a neziskovým sektorem	5. zánik stávajících malotřídních škol
6. čerpání dotačních prostředků z EU i z národních zdrojů	6. ukončení podnikatelské činnosti stávajících subjektů
7. motivace malých a středních podnikatelů k udržování a rozvoji současných a k tvorbě nových pracovních míst	7. nízký rozvojový potenciál průmyslu v území

*Zdroj: vlastní šetření (elektronická, telefonická a osobní komunikace)*

V území lze nalézt mnoho dalších silných a slabých stránek, ale i příležitostí a hrozeb, tabulka však uvádí ty, které nejvíce území ovlivňují a jsou pro něj určitým způsobem typické a specifické. Mezi silné stránky, které jsou pro budoucí meziobecní spolupráci velmi významné patří oblast komunitního plánování. Stávající Komunitní plán města Sušice zůstává v platnosti, jeho aktualizace v roce 2015 zahrne výstup z tohoto dokumentu – zřízení mobilního hospice s nadstavbou projektu Život 90. Není vyloučena ani další spolupráce v návaznosti na tento dokument. Obce ve spádové oblasti ORP Sušice mají zájem o intenzivnější využívání turistického potenciálu území, který jim v současné době i do budoucna, při vhodné meziobecní spolupráci, zajistí další rozvoj a pozitivní ekonomický efekt.

Slabou stránkou SO ORP Sušice je vysoká míra nezaměstnanosti v návaznosti na výše uvedené, se zde rýsuje potenciál nových pracovních míst, v souvislosti s vytvořením a naplňováním strategie rozvoje cestovního ruchu a se zapojením dotčených obcí. Nedovybudovaná technická infrastruktura brzdí rozvoj venkovských oblastí a menších sídel a s tím související kvality života místního obyvatelstva. Dovybudování základní infrastruktury je předpokladem zvýšení atraktivity území ve smyslu udržení kvalifikovaných pracovních sil „v rodišti“ a možnosti podpory podnikání v oblasti cestovního ruchu.

Meziobecní spolupráce poskytuje prostor pro vhodné plánování a využívání finančních prostředků z fondů EU a z národních zdrojů, případně ostatních dostupných dotačních fondů (tuzemských i zahraničních). Nastavení vhodného způsobu fungování a řízení meziobecní spolupráce v řešeném území je jedním z hlavních výstupů tohoto dokumentu.

Mezi ovlivnitelné následky hrozeb patří například kvalitní protipovodňová opatření. Poměrně často se opakující povodně v minulosti v území napáchaly velké škody. Likvidace jejich následků a dopadů je náročná finančně i časově a výrazně ovlivňuje disponibilní částky v rozpočtech postižených obcí, které by mohly být využity efektivněji.

V tabulce nejsou uvedené další silné stránky regionu, kterými jsou stabilita prostředí, udržování tradic či fungující spolková činnost. Jako další slabé stránky lze zmínit neochotu lidí přijímat změny, špatný marketing či uzavřenost periferních oblastí. Dalšími příležitostmi území jsou využití rozvojového potenciálu území, dostatečný prostor pro příchod investorů či zlepšení propagace území jako celku. Méně významnými, přesto však neopomenutelnými hrozbami na Sušicku jsou příčinná nemožnost modernizace a rozvoje území (nedokončení započatých projektových záměrů, ztráta současných partnerů a investorů aj.). Existují ale i další (nadregionální) aspekty ovlivňující silné a slabé stránky regionu (legislativní změny - např.: nový zákon o NP, živelní pohromy aj.). Příležitosti a hrozby v daném území mohou být dále významně ovlivněny změnami celospolečenskými a celosvětovými (ekonomická krize, demografický vývoj, politická situace aj.).

## 2.3 Přílohy ke kapitolám č. 1 a č. 2

### Příloha č. 1 - Kontaktní údaje na jednotlivé obce v SO ORP Sušice

Tabulka č. 17: Kontaktní údaje na jednotlivé obce v SO ORP Sušice

OBEČ	STAROSTA	ADRESA	TELEFON	E-MAIL	WEBOVÉ STRÁNKY	ÚŘEDNÍ HODINY
<b>Budějice</b>	Antonín Huda	Budějice 47, 342 01 Sušice	728 421 743, 376 596 234	obecbudetice@sendme.cz	www.obecbudetice.cz	PO, ÚT, ČT, PÁ 7:00 - 15:30 ST 10:00 - 20:00
<b>Bukovník</b>	Josef Polanka	Bukovník 60, 342 01 Sušice	724 181 604, 376 597 180	oubukovnik@gmail.com	www.bukovnik.cz	ST 18:00 - 20:00
<b>Čímice</b>	Jaroslav Kučera	Čímice 63, 342 01 Sušice	376 596 477	oucimice@seznam.cz	www.cimice.eu	ST 17:00 - 20:00
<b>Dlouhá Ves</b>	Ivana Vítovcová	Dlouhá Ves 155, 342 01 Sušice	724 181 607, 376 528 825	obec.dlves@quick.cz	www.sumava.net/dlouhaves	PO 7:00 - 17:00 ÚT - PÁ 7:00 - 15:00
<b>Dobršíň</b>	Václav Stulík	Dobršíň 36, 342 01 Sušice	724 181 610, 376 524 536	oudobrsin@susice.cz	www.dobrsin.cz	ÚT 9:00 - 10:00 ČT 18:00 - 19:00
<b>Domoraz</b>	Jiří Příbyl	Domoraz 35, 342 01 Sušice	724 181 620, 376 596 119	oudomoraz@tiscali.cz	www.domoraz.cz	PÁ 18:00 - 19:00
<b>Dražovice</b>	Vladimír Mišák	Dražovice 4, 342 01 Sušice	724 181 021, 376 597 156	ou.drazovice@cmail.cz	www.drazoviceususice.cz	ST 18:00 - 20:30
<b>Frymburk</b>	Václav Staněk	Frymburk 53, 342 01 Sušice	724 276 966, 376 596 357	obec.frymburk@mybox.cz	www.obecfrymburk.cz	ČT 18:00 -19:00
<b>Hartmanice</b>	Pavel Valdman	Hartmanice 75, 342 01 Sušice	602 486 742, 376 593 218	podatelna@muhartmanice.cz	www.muhartmanice.cz	PO, ST 8:00 - 17:00
<b>Hlavňovice</b>	Josef Waldmann	Hlavňovice 7, 341 42 Kolínek	724 181 608, 376 588 142	ouhlav@quick.cz	www.hlavnovice.cz	PO, ST 7:00 - 17:00
<b>Horská Kvilda</b>	Mgr. Simona	Horská Kvilda 40,	607 952 122,	obec@horskakvilda.eu	www.horskakvilda.eu	ČT 14:00 -16:00



OBEČ	STAROSTA	ADRESA	TELEFON	E-MAIL	WEBOVÉ STRÁNKY	ÚŘEDNÍ HODINY
	Hnátková	385 01 Vimperk	388 435 830			
<b>Hrádek</b>	Ing. Josef Kutil	Hrádek 78, 342 01 Sušice	602 486 850, 376 508 530	josef.kutil@hradekususice.cz	www.sumavanet.cz/hradek	PO 7:00 - 18:00 ST 7:00 - 16:00
<b>Kašperské Hory</b>	Petr Málek	Náměstí 1, 341 92 Kašp. Hory	376 503 420	starosta@kaspory.cz	www.sumavanet.cz/khory	PO, ST 8:00 - 17:00
<b>Kolinec</b>	Mgr. Pavel Princ	Kolinec 28, 341 42 Kolinec	724 181 622, 376 594 144	starosta@kolinec.cz	www.kolinec.cz	PO, ST 7:00 - 17:00
<b>Modrava</b>	Ing. Antonín Schubert	Modrava 63, 341 92 Kašp. Hory	606 712 400, 376 599 050	starosta@modrava.eu	www.sumavanet.cz/modrava	PO, ST 8:00 - 16:00
<b>Mokrosuky</b>	Ing. Václav Matějka	Mokrosuky 66, 342 01 Sušice	602 614 313, 376 594 194	mokrosuky@sumava.net	www.sumavanet.cz/oumokrosuky	PO, ČT 19:00 - 20:30
<b>Nezamyslice</b>	Václav Kopa	Nezamyslice 47, 342 01 Sušice	724 181 013, 376 596 213	obecnezamyslice@quick.cz	www.ounezamyslice.cz	ČT 18:00 - 19:00
<b>Nezdice na Šumavě</b>	Marie Mráčková	Nezdice na Š. 173, 342 01 Sušice	724 181 017, 376 587 225	obecnezdice@seznam.cz	www.nezdicenasumave.cz	PO 7:00 - 18:00 ÚT - ČT 7:00 - 15:15 PÁ 7:00 - 13:45
<b>Petrovice u Sušice</b>	Jiří Bejvl	Petrovice u Sušice 34, 342 01 Sušice	724 181 621, 376 588 132	oupetrovice@quick.cz	www.petroviceusice.cz	PO, ST 7:00 - 18:00
<b>Podmokly</b>	Petr Pavlíček	Podmokly 38, 342 01 Sušice	774 110 737, 376 526 498	petrpavlicek@tiscali.cz, oupodmokly@tiscali.cz	www.podmokly.cz/podmokly	PO - ČT 8:00 - 12:00 PÁ 8:00 - 11:00 a 18:00 - 19:00
<b>Prášíly</b>	Libor Pospíšil	Prášíly 110, 342 01 Sušice	731 530 435, 376 589 021	prasily@cmail.cz	www.sumavanet.cz/prasily	PO, ČT 7:30 - 17:00 ÚT, ST 7:30 - 15:00 PÁ 7:30 - 12:30
<b>Rabí</b>	Miroslav Kraucher	Rabí 57, 342 01 Sušice	721 974 240, 376 596 252	kraucher@obecrabí.cz	www.mestorabi.cz	PO, ST 8:00 - 17:00 PÁ 8:00 - 13:30
<b>Rejštejn</b>	Horst Hasenöhrl	Rejštejn 1, 341 92 Kašp. Hory	774 402 654, 376 582 822	mesto.rejstejn@seznam.cz	www.sumava.net/rejstejn	PO 7:00 - 17:00 ÚT - ČT 7:00 - 15:00 PÁ 7:00 - 12:00

OBEC	STAROSTA	ADRESA	TELEFON	E-MAIL	WEBOVÉ STRÁNKY	ÚŘEDNÍ HODINY
<b>Soběšice</b>	Karel Kučera	Soběšice 125, 342 01 Sušice	606 067 865, 376 597 325	obecsobesice@quick.cz	www.sobesice.cz	PO, ST 7:00 - 17:00 ÚT, ČT 7:00 - 15:00 PÁ 7:00 - 13:00
<b>Srní</b>	vládní zmocněnec	Srní 113, 341 92 Kašp. Hory	776 865 285, 376 599 281	ousrni@tiscali.cz	www.sumava.net/srni	PO, ST 8:00 - 15:00
<b>Strašín</b>	Jan Helíšek	Strašín 16, 342 01 Sušice	777 026 845, 376 587 223	oustrasin@quick.cz	www.strasin.cz	PO, ST 8:00 - 17:00 PÁ 8:00 - 15:30
<b>Sušice</b>	Bc. Petr Mottl	náměstí Svobody 138, 342 01 Sušice	724 181 601, 376 540 101	pmottl@mususice.cz	www.mestosusice.cz/susice	PO, ST 8:00 - 17:00 PÁ 8:00 - 14:00
<b>Velhartice</b>	Ing. Pavel Prosr	Velhartice 134, 341 42 Kolínek	724 181 606, 376 583 330	velhartice@raz-dva.cz	www.velhartice.cz	PO, ST 7:00 - 18:00 ÚT 7:00 - 15:30, ČT 7:00 - 14:30 PÁ 7:00 - 14:00
<b>Žihobce</b>	Ing. Pavel Chaloupka	Žihobce 20, 342 01 Sušice	602 430 326, 376 597 139	ouzihobce@susice.cz	www.zihobce.eu	PO, ST 7:00 - 17:00 PÁ 7:00 - 12:00
<b>Žichovice</b>	Milan Šuba	Žichovice 190, 342 01 Sušice	724 181 609, 376 596 107	ouzichovice@raz-dva.cz	www.zichovice.cz	PO, ST 7:00 - 17:00

Zdroj: vlastní šetření (elektronická, telefonická a osobní komunikace)

## Příloha č. 2 - Základní geografické údaje o obcích ORP Sušice

Tabulka č. 18: Základní geografické údaje o obcích ORP Sušice

OBEC	Katastrální plocha (v ha)	Počet katastrů	Orná půda	Zemědělská půda	Lesná půda	Trvalé travní porosty	Zahrady /Sady	Vodní plochy	Zastavěné plochy	Ostatní plochy
<b>Budětice</b>	1 346	3	637,7	970,6	252	320,3	12,2	5,4	12,6	105,6
<b>Bukovník</b>	408,6	1	84	265,4	92,9	173,2	6,3	5,4	4,1	43,8
<b>Čimice</b>	667	1	229,7	479,5	131,9	235,4	9,4	9,9	7,8	37,8

OBEC	Katastrální plocha (v ha)	Počet katastrů	Orná půda	Zemědělská půda	Lesná půda	Trvalé travní porosty	Zahrady /Sady	Vodní plochy	Zastavěné plochy	Ostatní plochy
Dlouhá Ves	1498	5	224,3	749	555,5	485,4	31,4	35,4	21,9	136,2
Dobruška	664,1	1	196,4	315,1	232,9	111,7	5,8	14,8	5,1	96,1
Domoraz	382,8	1	202,4	289,6	59,3	83,1	3,7	1,7	4	28,1
Dražovice	552,3	1	264,6	371,9	116,7	98,4	7,1	25,8	5,8	32
Frymburk	654,1	2	324,2	456,7	145,3	126,2	6	18,7	5,6	27,7
Hartmanice	6220,1	22	610	2393,2	3402,8	1737,8	34,6	38,9	39,5	345,8
Hlavňovice	2410,4	11	446,8	1355,2	896,5	867,2	29	6,2	19,7	132,7
Horská Kvilda	2991,4	1	-	146,3	2623,2	145,8	0,5	171	2,8	48,1
Hrádek	3690,7	6	974,3	2136,6	1123,4	1104,8	52	84,9	40,5	305,2
Kašperské Hory	4412,6	8	371,5	1322,6	2774,1	901,9	35,6	13,4	31	271,5
Kolinec	4871	18	1106,7	2938,6	1358,7	1767,8	61,4	87,6	53,6	432,6
Modrava	8163,5	4	-	92,4	7506,3	92,4	-	299,2	4,6	260,9
Mokrosuky	697,3	2	131,1	404,5	219,7	266,1	6,8	6,8	6,2	60,2
Nezamyslice	709,2	1	378	550,8	78,2	161,9	9,8	36,6	7,4	36,2
Nezdice na Šumavě	1 743	3	241,1	608,7	989,3	344,9	28	4,2	14,1	126,7
Petrovice u Sušice	2659,1	13	450,1	1442,8	986,7	950	32,7	16,9	24	188,7
Podmokly	526,3	1	131	344,9	128,6	205,9	6,3	3,9	4,3	44,5
Prášíly	11227,9	2	6	78,3	9123,8	72,3	-	34,7	11,3	1979,7
Rabí	1 433	3	553,8	784,1	415,8	201,9	22	46,3	16,5	169,8
Rejštejn	3043,7	9	57,1	749,6	2042,6	684,7	7,8	38,8	14,3	198,5
Soběšice	1 713	3	506,7	1014	561,7	475,4	27,1	11,9	18,1	107,2
Srní	3348,5	1	157,9	658,5	2441,1	497,7	2,9	70,5	11,3	167,2
Strašín	1 634	4	237,3	619,7	868,9	356,7	20,9	3,8	13,3	128,1
Sušice	4564	12	580,9	1922,6	1931,2	1152,4	153,2	50,9	122	537,3
Velhartice	2721,6	7	716,4	1492,8	1017,1	730,5	42	19	30,9	161,8
Žihobce	2 581	5	956	1757,8	576,9	753,9	42,4	32,7	27,5	186
Žichovice	525,8	1	184,6	276,4	172,6	69,2	20,5	16,6	13,2	47

Zdroj: ČSÚ

### Příloha č. 3 - Rozdělení obcí ORP Sušice podle statutu

Tabulka č. 19: Rozdělení obcí ORP Sušice podle statutu

OBEC	STATUT
Budětice	obec
Bukovník	obec
Čímice	obec
Dlouhá Ves	obec
Dobršíň	obec
Domoraz	obec
Dražovice	obec
Frymburk	obec
Hartmanice	město
Hlavňovice	obec
Horská Kvilda	obec
Hrádek	obec
Kašperské Hory	město
Kolinec	městys
Modrava	obec
Mokrosuky	obec
Nezamyslice	obec
Nezdice na Šumavě	obec
Petrovice u Sušice	obec
Podmokly	obec
Prášíly	obec
Rabí	město
Rejštejn	město
Soběšice	obec
Srní	obec
Strašín	obec
Sušice	město
Velhartice	obec
Žihobce	obec
Žichovice	obec

Zdroj: vlastní šetření (elektronická, telefonická a osobní komunikace)

## Příloha č. 4 - Základní sídelní jednotky obcí ORP Sušice

Tabulka č. 20: Základní sídelní jednotky obcí ORP Sušice

OBECE	NÁZEV ZÁKLADNÍ SÍDELNÍ JEDNOTKY (MÍSTNÍ ČÁSTI)
<b>Budětice</b>	Budětice; Lipová Lhota; Vlkonice
<b>Bukovník</b>	Bukovník
<b>Čímice</b>	Čímice
<b>Dlouhá Ves</b>	Annín; Bohdašice; Dlouhá Ves; Janovice; Nové Městečko; Platoř
<b>Dobršíň</b>	Dobršíň; Dobršínský Mlýn-V Luh
<b>Domoraz</b>	Domoraz
<b>Dražovice</b>	Dražovice; Pod Hrází
<b>Frymburk</b>	Damětice; Frymburk
<b>Hartmanice</b>	Bezděkov; Chlum; Dobrá Voda; Dolejší Těšov; Hartmanice; Hartmanice II; Hořejší Krušec; Hořejší Těšov; Javoří; Keply; Kochánov; Kochánov III; Kříženeč; Kundratice; Kundratice II; Loučová; Mochov; Palvinov; Paště; Prostřední Krušec; Světlá; Štěpanice; Vatětice; Vlastějov; Zálužice; Zálužice II
<b>Hlavňovice</b>	Cihelna; Častonice; Čeletice; Hlavňovice; Horní Staňkov; Libětice; Milínov; Mokřany; Pích; Přestanice; Radostice; Suchá; Zámýšl; Zvíkov
<b>Horská Kvilda</b>	Horská Kvilda; Korýtko
<b>Hrádek</b>	Čejkovy; Čermná; Hrádek; Kašovice; Odolenov; Puchverk; Tedražice; V Luh; Zbynice
<b>Kašperské Hory</b>	Cikánka; Červená; Dolní Dvorce; Kašperské Hory; Kavrlík; Lídlový Dvory; Opolenec; Tuškov; Žlíbek
<b>Kolinec</b>	Bernartice; Boříkovy; Brod; Buršice; Hradiště; Javoří; Jindřichovice; Kolinec; Lukoviště; Malonice; Mlázovy; Podolí; Sluhov; Smrčí; Starý Ovčín; Střítež; Tajanov; Tržek; Ujčín; Vlčkovice
<b>Modrava</b>	Filipova Huť; Javoří Pila; Modrava; Roklanský Les; Vchynice-Tetov II
<b>Mokrosuky</b>	Lešíšov; Mokrosuky
<b>Nezamyslice</b>	Nezamyslice
<b>Nezdice na Šumavě</b>	Klepačka; Nezdice na Šumavě; Ostružno; Pohorsko
<b>Petrovice u Sušice</b>	Břetětice; Chamutice; Částkov; Dolní Kochánov; Františkova Ves; Jiřičná; Kojšice; Maršovice; Nová Víska; Petrovice u Sušice; Posobice; Rovná; Strunkov; Svojšice; Trsice; Vojetice; Žikov
<b>Podmokly</b>	Podmokly
<b>Prášíly</b>	Hůrka; Nová Hůrka; Prášíly
<b>Rabí</b>	Bojanovice; Čepice; Rabí
<b>Rejštejn</b>	Klásterský Mlýn; Klásterský Mlýn II; Kozí Hřbet; Radešov; Rejštejn; Svojše; Velký Radkov; Velký Radkov II; Zhůří
<b>Soběšice</b>	Damíč; Mačice; Páleniny; Soběšice; V Chaloupkách
<b>Srní</b>	Horky u Srní; Rokyta; Srní; Srní II; Staré Srní-Mechov; Údolí
<b>Strašín</b>	Lazny; Maleč; Nahořanky; Strašín; Věštín; Zuklín
<b>Sušice</b>	Albrechtice; Červené Dvorce; Divišov; Dolní Předměstí; Dolní Staňkov; Horní Předměstí; Hrádecká; Humpolec; K nádraží; Kalovy; Malá Chmelná; Milčice; Na Kateřince; Nuzerov; Pod Kalovy; Pod Okrouhlou; Pod Svatoborem; Průmyslový obvod; Rok; Stráž; Sušice-historické jádro; Svatobor; U školy; Velká Chmelná; Volšovy; Vrabcov; Záluží
<b>Velhartice</b>	Braníčkov; Chotěšov; Drouhavec; Hory Matky Boží; Nemilkov; Radvanice; Stojanovice; Tvrdoslav; Velhartice
<b>Žihobce</b>	Bešetín; Bílenice; Kadešice; Rozsedly; Šimanov; V Chalupách; Žihobce
<b>Žichovice</b>	Žichovice

Zdroj: ČSÚ

## Příloha č. 5 - Rozdělení obcí ORP Sušice podle rozsahu přenesené působnosti

Tabulka č. 21: Rozdělení obcí ORP Sušice podle rozsahu přenesené působnosti

OBEC	Obec I. typu	Vidimace a legalizace	CzechPoint	Stavební úřad	Matriční úřad	Pověřený obecní úřad
Budětice	ANO	NE	NE	Sušice	Žichovice	Sušice
Bukovník	ANO	NE	NE	Sušice	Strašín	Sušice
Čímice	ANO	NE	ANO	Sušice	Žichovice	Sušice
Dlouhá Ves	ANO	ANO	NE	Sušice	Sušice	Sušice
Dobruška	ANO	NE	ANO	Sušice	Sušice	Sušice
Domoraz	ANO	NE	NE	Sušice	Žichovice	Sušice
Dražovice	ANO	ANO	ANO	Sušice	Žihobce	Sušice
Frymburk	ANO	NE	ANO	Sušice	Žichovice	Sušice
Hartmanice	ANO	ANO	ANO	Sušice	Hartmanice	Sušice
Hlavňovice	ANO	ANO	ANO	Sušice	Velhartice	Sušice
Horská Kvilda	ANO	NE	ANO	Kašperské Hory	Kašperské Hory	Kašperské Hory
Hrádek	ANO	ANO	ANO	Sušice	Sušice	Sušice
Kašperské Hory	ANO	ANO	ANO	Kašperské Hory	Kašperské Hory	Kašperské Hory
Kolinec	ANO	ANO	ANO	Sušice	Kolinec	Sušice
Modrava	ANO	NE	ANO	Kašperské Hory	Kašperské Hory	Kašperské Hory
Mokrosuky	ANO	NE	NE	Sušice	Kolinec	Sušice
Nezamyslice	ANO	NE	ANO	Sušice	Žichovice	Sušice
Nezdice na Šumavě	ANO	ANO	ANO	Sušice	Strašín	Sušice
Petrovice u Sušice	ANO	ANO	ANO	Sušice	Sušice	Sušice
Podmokly	ANO	ANO	ANO	Sušice	Sušice	Sušice
Prášíly	ANO	ANO	ANO	Sušice	Hartmanice	Sušice
Rabí	ANO	ANO	ANO	Sušice	Rabí	Sušice
Rejštejn	ANO	ANO	ANO	Kašperské Hory	Kašperské Hory	Kašperské Hory
Soběšice	ANO	ANO	ANO	Sušice	Strašín	Sušice
Srní	ANO	ANO	ANO	Kašperské Hory	Kašperské Hory	Kašperské Hory
Strašín	ANO	ANO	ANO	Sušice	Strašín	Sušice
Sušice	ANO	ANO	ANO	Sušice	Sušice	Sušice
Velhartice	ANO	ANO	ANO	Sušice	Velhartice	Sušice
Žihobce	ANO	ANO	ANO	Sušice	Žihobce	Sušice
Žichovice	ANO	ANO	ANO	Sušice	Žichovice	Sušice

Zdroj: [www.risy.cz](http://www.risy.cz)

## Příloha č. 6 - Svazky a sdružení obcí v SO ORP Sušice

Tabulka č. 22: Svazky a sdružení obcí v SO ORP Sušice

OBEC	NÁZEV SVAZKU ČI SDRUŽENÍ
Budětice	dobrovolný svazek obcí Pošumaví
Bukovník	dobrovolný svazek obcí Pošumaví, Prácheňsko z.s.p.o., MAS Pošumaví z.s.p.o.
Čímice	dobrovolný svazek obcí Pošumaví, Prácheňsko z.s.p.o., MAS Pošumaví z.s.p.o., euroregion Šumava - jihozápadní Čechy z.s.p.o.
Dlouhá Ves	mikroregion Šumava- západ z.s.p.o., euroregion Šumava - jihozápadní Čechy z.s.p.o.
Dobříšín	dobrovolný svazek obcí Pošumaví, Prácheňsko z.s.p.o., MAS Pošumaví z.s.p.o.
Domoraz	dobrovolný svazek obcí Pošumaví, Prácheňsko z.s.p.o., MAS Pošumaví z.s.p.o.
Dražovice	dobrovolný svazek obcí Pošumaví, Prácheňsko z.s.p.o., MAS Pošumaví z.s.p.o.
Frymburk	dobrovolný svazek obcí Pošumaví
Hartmanice	Střední Pošumaví z.s.p.o., Regionální sdružení Šumava z.s.p.o., MAS Pošumaví z.s.p.o., euroregion Šumava - jihozápadní Čechy z.s.p.o., Svaz obcí Národního parku Šumava, z.s.p.o., sdružení obcí, měst a dalších právnických osob Čechy nad zlato
Hlavňovice	dobrovolný svazek obcí Ostružná, Střední Pošumaví z.s.p.o., Regionální sdružení Šumava z.s.p.o., MAS Pošumaví z.s.p.o., euroregion Šumava - jihozápadní Čechy z.s.p.o., mikroregion Bavorský les - Šumava
Horská Kvilda	mikroregion Šumava- západ z.s.p.o., Regionální sdružení Šumava z.s.p.o., euroregion Šumava - jihozápadní Čechy z.s.p.o., Svaz obcí Národního parku Šumava, z.s.p.o., Svaz měst a obcí ČR z.s.p.o.
Hrádek	Střední Pošumaví z.s.p.o., Regionální sdružení Šumava z.s.p.o., MAS Pošumaví z.s.p.o., euroregion Šumava - jihozápadní Čechy z.s.p.o.
Kašperské Hory	mikroregion Šumava- západ z.s.p.o., Regionální sdružení Šumava z.s.p.o., euroregion Šumava - jihozápadní Čechy z.s.p.o., Svaz obcí Národního parku Šumava, z.s.p.o., Sdružení historických sídel Čech, Moravy a Slezka, Svaz měst a obcí ČR z.s.p.o.
Kolinec	dobrovolný svazek obcí Ostružná, Střední Pošumaví z.s.p.o., MAS Pošumaví z.s.p.o., euroregion Šumava - jihozápadní Čechy z.s.p.o., Svaz měst a obcí ČR z.s.p.o.
Modrava	mikroregion Šumava- západ z.s.p.o., euroregion Šumava - jihozápadní Čechy z.s.p.o., Svaz obcí Národního parku Šumava, z.s.p.o., Svaz měst a obcí ČR z.s.p.o.
Mokrosuky	dobrovolný svazek obcí Ostružná, Střední Pošumaví z.s.p.o., MAS Pošumaví z.s.p.o., mikroregion Bavorský les - Šumava
Nezamyslice	dobrovolný svazek obcí Pošumaví, Prácheňsko z.s.p.o., MAS Pošumaví z.s.p.o., sdružení Lamberská stezka
Nezdice na Šumavě	dobrovolný svazek obcí Pošumaví, Prácheňsko z.s.p.o., MAS Pošumaví z.s.p.o., euroregion Šumava - jihozápadní Čechy z.s.p.o.
Petrovice u Sušice	Střední Pošumaví z.s.p.o., Regionální sdružení Šumava z.s.p.o., MAS Pošumaví z.s.p.o., euroregion Šumava - jihozápadní Čechy z.s.p.o., Svaz měst a obcí ČR z.s.p.o.
Podmokly	dobrovolný svazek obcí Pošumaví, Prácheňsko z.s.p.o., MAS Pošumaví z.s.p.o.
Prášily	mikroregion Šumava- západ z.s.p.o., Regionální sdružení Šumava z.s.p.o., euroregion Šumava - jihozápadní Čechy z.s.p.o.
Rabí	dobrovolný svazek obcí Pošumaví, Prácheňsko z.s.p.o., MAS Pošumaví z.s.p.o.
Rejštejn	mikroregion Šumava- západ z.s.p.o., Regionální sdružení Šumava z.s.p.o., euroregion Šumava - jihozápadní Čechy z.s.p.o., Svaz obcí Národního parku Šumava, z.s.p.o.
Soběšice	dobrovolný svazek obcí Pošumaví, Prácheňsko z.s.p.o., MAS Pošumaví z.s.p.o.
Srní	mikroregion Šumava- západ z.s.p.o., Svaz obcí Národního parku Šumava, z.s.p.o.
Strašín	dobrovolný svazek obcí Pošumaví, Regionální sdružení Šumava z.s.p.o., Prácheňsko z.s.p.o., MAS Pošumaví z.s.p.o., euroregion Šumava - jihozápadní Čechy z.s.p.o., sdružení Lamberská stezka

OBEK	NÁZEV SVAZKU ČI SDRUŽENÍ
Sušice	mikroregion Šumava- západ z.s.p.o., Regionální sdružení Šumava z.s.p.o., MAS Pošumaví z.s.p.o., euroregion Šumava - jihozápadní Čechy z.s.p.o., Svaz měst a obcí ČR z.s.p.o.
Velhartice	dobrovolný svazek obcí Ostružná, Střední Pošumaví z.s.p.o., Regionální sdružení Šumava z.s.p.o., MAS Pošumaví z.s.p.o., euroregion Šumava - jihozápadní Čechy z.s.p.o., mikroregion Bavorský les - Šumava
Žihobce	dobrovolný svazek obcí Pošumaví, Prácheňsko z.s.p.o., MAS Pošumaví z.s.p.o., euroregion Šumava - jihozápadní Čechy z.s.p.o., sdružení Lamberská stezka
Žichovice	dobrovolný svazek obcí Pošumaví, Prácheňsko z.s.p.o., MAS Pošumaví z.s.p.o., sdružení Lamberská stezka

Zdroj: [www.risy.cz](http://www.risy.cz) a vlastní šetření (elektronická, telefonická a osobní komunikace)

## Příloha č. 7 - Počet obyvatel v obcích ORP Sušice k 31. 12. 2012

Tabulka č. 23: Počet obyvatel v obcích ORP Sušice v roce 2012

OBEK	Počet obyvatel
Budětice	305
Bukovník	83
Čímice	178
Dlouhá Ves	832
Dobruška	98
Domoraz	51
Dražovice	164
Frymburk	107
Hartmanice	1 046
Hlavňovice	484
Horská Kvilda	72
Hrádek	1 392
Kašperské Hory	1 473
Kolinec	1 454
Modrava	70
Mokrosuky	129
Nezamyslice	222
Nezdice na Šumavě	319
Petrovice u Sušice	606
Podmokly	161
Prášíly	161
Rabí	488
Rejštejn	250
Soběšice	385
Srní	257
Strašín	356
Sušice	11 270
Velhartice	880
Žihobce	614
Žichovice	674



VÚSC	
ORP Sušice	24 581
okres Klatovy	87 340
Plzeňský kraj	636 381
Česká republika	10 516 125

Zdroj: ČSÚ

## Příloha č. 8 - Počet obyvatel podle věkových skupin v obcích ORP Sušice v roce 2012

Tabulka č. 24: Počet obyvatel podle věkových skupin v obcích ORP Sušice v roce 2012

OBEC	0-14 let	15-64 let	65 a více let	průměrný věk
Budětice	40	193	72	45,9
Bukovník	14	53	16	41,9
Čimice	17	112	49	48
Dlouhá Ves	113	580	139	41,9
Dobršíň	15	70	13	41,8
Domoraz	3	29	19	54,9
Dražovice	26	115	23	40,3
Frymburk	20	67	20	38,9
Hartmanice	132	730	184	43,3
Hlavňovice	60	323	101	44,4
Horská Kvilda	15	45	12	36,4
Hrádek	235	947	210	40,3
Kašperské Hory	177	1 012	284	43,4
Kolinec	204	1 010	240	41,7
Modrava	11	49	10	39,2
Mokrosuky	17	72	40	47,4
Nezamyslice	24	149	49	45,5
Nezdice na Šumavě	29	203	87	49,1
Petrovice u Sušice	87	418	101	42,6
Podmokly	24	111	26	43,1
Prášíly	24	122	15	38,7
Rabí	66	322	100	44,4
Rejštejn	30	176	44	43,9
Soběšice	41	249	95	45,6
Srní	29	185	43	43,2
Strašíň	43	237	76	44,6
Sušice	1 627	7 510	2 133	42,5
Velhartice	114	596	170	43,4
Žihobce	86	389	139	44,2
Žichovice	92	457	125	42,8
VÚSC				
ORP Sušice	3 415	16 531	4 635	43,4
okres Klatovy	12 576	59 129	15 635	42,2
Plzeňský kraj	83 171	390 337	99 179	41,7
Česká republika	1 560 296	7 188 211	1 767 618	41,3

Zdroj: ČSÚ

**Příloha č. 9 - Pohyb obyvatelstva v obcích ORP Sušice v roce 2012**

**Tabulka č. 25: Pohyb obyvatelstva v obcích ORP Sušice v roce 2012**

OBEC	živě narození	zemřelí	přirozený přírůstek	vystěhovalí	přistěhovalí	saldo migrace	přírůstek/úbytek celkem
Budětice	3	0	3	11	20	9	12
Bukovník	0	1	-1	3	0	-3	-4
Čimice	1	4	-3	0	1	1	-2
Dlouhá Ves	8	11	-3	30	34	4	1
Dobruška	0	1	-1	1	0	-1	-2
Domoraz	0	0	0	1	0	-1	-1
Dražovice	2	3	-1	6	6	0	-1
Frymburk	3	3	0	2	2	0	0
Hartmanice	9	15	-6	29	31	2	-4
Hlavňovice	3	7	-4	4	5	1	-3
Horská Kvilda	0	0	0	7	3	-4	-4
Hrádek	12	19	-7	22	25	3	-4
Kašperské Hory	16	13	3	47	34	-13	-10
Kolinec	13	21	-8	43	44	1	-7
Modrava	1	1	0	2	3	1	1
Mokrosuky	1	0	1	2	1	-1	0
Nezamyslice	1	2	-1	10	7	-3	-4
Nezdice na Šumavě	2	2	0	16	21	5	5
Petrovice u Sušice	9	6	3	18	20	2	5
Podmokly	1	1	0	11	0	-11	-11
Prášíly	0	1	-1	14	3	-11	-12
Rabí	4	7	-3	14	13	-1	-4
Rejštejn	2	7	-5	9	7	-2	-7
Soběšice	2	4	-2	8	7	-1	-3
Srní	3	2	1	8	3	-5	-4
Strašín	4	4	0	10	19	9	9
Sušice	94	140	-46	241	219	-22	-68
Velhartice	10	6	4	28	27	-1	3
Žihobce	2	7	-5	30	22	-8	-13
Žichovice	11	8	3	14	17	3	6

Zdroj: ČSÚ

**Příloha č. 10 - Školská zařízení v jednotlivých obcích na území ORP Sušice**

**Tabulka č. 26: Školská zařízení v jednotlivých obcích na území ORP Sušice**

OBEC	Mateřská škola	Základní škola nižšího stupně 1. - 5. ročník	Základní škola vyššího stupně 1. - 9. ročník	Střední škola	Školní družina	Školní jídelna (výdejna)	Poznámky
Dlouhá Ves	1	1	0	0	1	1	
Hartmanice	1	0	1	0	1	1	školní jídelna je součástí MŠ
Hlavňovice	1	1	0	0	1	1	
Hrádek	1	1	0	0	1	1	školní jídelna je součástí MŠ
Kašperské Hory	1	0	1	0	1	3	ZUŠ (kroužky hudební a výtvarné), speciální škola není přímo samostatně vyčleněna, ale funguje pod místní základní školou (v současnosti 2 třídy a 14 žáků), pod základní školou funguje také ŠK (školní klub), MŠ má svoji vlastní školní jídelnu (výdejnu) stravy, ve městě se také nachází Dětský domov Kašperské Hory se školní jídelnou, která byla dříve školní jídelnou dnes již zrušené místní Střední rodinné školy
Kolinec	1	0	1	0	1	1	
Rabí	1	0	0	0	0	1	školní jídelna je pouze výdejna, stravování zajišťuje Obchodní družstvo Soběšice
Soběšice	1	0	0	0	0	1	MŠ spadá pod ZŠ, ZUŠ a MŠ Kašperské Hory, školní jídelna je pouze výdejna, stravování zajišťuje Obchodní družstvo Soběšice

OBEC	Mateřská škola	Základní škola nižšího stupně 1. - 5. ročník	Základní škola vyššího stupně 1. - 9. ročník	Střední škola	Školní družina	Školní jídelna (výdejna)	Poznámky
Srní	1	1	0	0	1	1	školní jídelna je pouze výdejna, stravování zajišťují nasmlouvané místní hotely
Sušice	2	1 (detašované pracoviště ZŠ T.G.M. v ulici Komenského)	2	2	3	8	ZUŠ (kroužky hudební, výtvarné, taneční), speciální škola (v areálu nemocnice Sušice) - jedná se o odloučené pracoviště organizace Základní škola speciální Diakonie ČCE Merklín, ZŠ speciální a praktická Sušice (detašované pracoviště ZŠ T. G. Masaryka, sídlící v budově v Komenského ulici), SVČ (středisko volného času), ŠPP (školní poradenské pracoviště) a Jazyková škola fungující při ZŠ v Lerchově ulici, Domov mládeže fungující zároveň jako internát při SOŠ a SOU, SOŠ a SOU má jednu školní jídelnu a jednu výdejnu stravy, školní jídelna v Nuželské ulici jako samostatná příspěvková organizace
Velhartice	1	0	1	0	1	1	pod základní školou funguje SVČ (středisko volného času), školní jídelna je součástí ZŠ
Žihobce	1	1	0	0	1	1	školní jídelna je pouze výdejna, stravování zajišťuje Obchodní družstvo Soběšice
Žichovice	1	1	0	0	1	2	školní jídelna je součástí ZŠ i MŠ, v současné době jde pouze o výdejny, stravování zajišťuje Obchodní družstvo Soběšice

Zdroj: vlastní šetření (elektronická, telefonická a osobní komunikace)

**Příloha č. 11 - Zdravotnická zařízení v jednotlivých obcích na území ORP Sušice**

**Tabulka č. 27: Zdravotnická zařízení v jednotlivých obcích na území ORP Sušice**

OBEC	Praktický lékař pro dospělé	Praktický lékař pro děti a dorost	Stomatolog	Gynekolog	Zdravotní středisko	Jiná zdravotnická zařízení a specialisté
Hartmanice	MUDr. Ladislav Jon	MUDr. Dana Heinová	NE	MUDr. Petr Kyrál	ANO	
Kašperské Hory	MUDr. Ladislav Jon	MUDr. Dana Heinová	MDDr. Lukáš Kohout	MUDr. František Kožnar	ANO	na Kašperských Horách se nachází poliklinika
Kolinec	MUDr. Marek Škanta	MUDr. Marcela Míková	MUDr. Naděžda Ildžová	MUDr. Petr Kyrál	ANO	
Soběšice	NE	NE	MUDr. Hana Kloučková	NE	NE	Ing. František Trnka - fyzikální léčba
Srní	MUDr. Ladislav Jon	NE	NE	NE	NE	
Strašín	MUDr. Stanislav Masný	NE	NE	MUDr. František Kožnar	ANO	
Sušice	MUDr. Ivana Vycpálková, MUDr. Milan Nachtigall, MUDr. Eva Jandová, MUDr. Olga Nikodémová, MUDr. Kateřina Nová, MUDr. Stanislav Masný, MUDr. Marie Krinková	MUDr. Eva Chocová, MUDr. Pavla Skrbková, MUDr. Věra Vlková	MUDr. Olga Huřtáková, MUDr. Karel Fišer, MUDr. Michal Pokorný, MUDr. Jana Lamborová, MUDr. Marie Kellermannová, MUDr. Tereza Kratochvílová, MUDr. Václav Volf, MUDr. Naděžda Ildžová, MUDr. Hana Kloučková, MUDr. Michal Svoboda, MUDr. Kateřina Jánská	MUDr. Petr Kyrál, MUDr. František Kožnar, MUDr. Vladimír Skočil, MUDr. Naďa Špírková	ANO	v Sušici se nachází poliklinika a nemocnice, pod nemocnicí funguje biochemická laboratoř, SONO, RTG, ECHO a EKG, ARO, JIP, LDN - oddělení následné péče, pohotovost, interna, dětské oddělení, gynekologické oddělení, chirurgie, prsní a cévní poradna, lékařská služba první pomoci a záchranná služba, rehabilitace: MUDr. Ivana Vítovcová, Prim. MUDr. Helena Kotěšovcová, Prim. MUDr. Lubor Janeček, ORL: MUDr. Ladislav

OBEC	Praktický lékař pro dospělé	Praktický lékař pro děti a dorost	Stomatolog	Gynekolog	Zdravotní středisko	Jiná zdravotnická zařízení a specialisté
Sušice						Vojta, MUDr. Miloslava Marcinkiewiczová, neurologie: MUDr. Natálie Palečková, MUDr. Jaromír Svoboda, urologie: MUDr. Jan Ráček, MUDr. Václav Paleček, chirurgie: MUDr. Pavel Krejčí, MUDr. Josef Novák, alergologie: MUDr. Jiří Skala, plicní ambulance: MUDr. Jiřina Jakešová, MUDr. Jiří Jedlička, kožní ambulance: MUDr. Irena Kolářová, oční ambulance: MUDr. David Toufar, ortopedie: MUDr. Josef Votípka, MUDr. Jan Humplík, diabetologie: MUDr. Iva Haladová, psychiatrie: MUDr. Pavel Sysel, ortodoncie: MUDr. Jana Česánková, logopedie: PaeDr. Jaroslava Svítlová, gastroenterologie: MUDr. Karel Kaše, MUDr. Pivetzová
Velhartice	MUDr. Pavel Marek	MUDr. Marcela Míková	MUDr. Václav Volf	MUDr. Petr Kyrál	ANO	
Žichovice	MUDr. Jiří Vycpálek	MUDr. Eva Chocová	MUDr. Marie Boltíková	MUDr. Petr Kyrál	ANO	

Zdroj: vlastní šetření (elektronická, telefonická a osobní komunikace)

**Příloha č. 12 - Sociální služby na území ORP Sušice**

**Tabulka č. 28: Sociální služby na území ORP Sušice**

NÁZEV POSKYTOVATELE	ADRESA	MÍSTO POSKYTOVÁNÍ	DRUH SOCIÁLNÍ SLUŽBY	KONTAKT
<b><u>NÁSLEDUJÍCÍ POSKYTOVATELÉ SOCIÁLNÍCH SLUŽEB JSOU UVEDENI V REGISTRU POSKYTOVATELŮ SOCIÁLNÍCH SLUŽEB</u></b>				
<b>Diakonie ČCE – Středisko Západní Čechy (Archa pro rodiny s dětmi)</b>	Prokopova 25, 301 00 Plzeň	Nuželická 60, Sušice, 34201	Sociálně aktivizační služby pro rodiny s dětmi	rodina.zapad@diakonie.cz Anna Páleníková - vedoucí zařízení, 733 614 645 www.sosarcha.cz
<b>Diakonie ČCE – Středisko Západní Čechy</b>	Na Radosti 194, 334 52 Merklín	Pod Nemocnicí 116, 342 01 Sušice	Denní stacionář Klíček pro lidi s postižením	371 651 226 diakonie@fixnet.cz www.radost.diakoniecce.cz
<b>FOKUS Písek - pobočka Sušice</b>	Kollárova 485/13, Budějovické Předměstí, 397 01 Písek 1	Nuželická 60, Sušice III, 342 01 Sušice 1	Sociálně terapeutická dílna pro osoby s chronickým duševním onemocněním	734 200 971 kopretina@fokus-pisek.cz www.fokus-pisek.cz
<b>Město Hartmanice</b>	Hartmanice 75, 34201 Sušice	Dům s pečovatelskou službou, Hartmanice 151, 34201 Sušice	Pečovatelská služba	375 593 218 (město) 376 502 120 (DPS) podatelna@muhartmanice.cz www.muhartmanice.cz
<b>Nemocnice Sušice</b>	Pod Nemocnicí 116, 342 01 Sušice	Nemocnice Sušice	sociální služby poskytované ve zdravotnických zařízeních lůžkové péče - sociální lůžka	376 530 110, 376 530 206 kotalova@nemocnice-susice.cz www.nemocnice-susice.cz

NÁZEV POSKYTOVATELE	ADRESA	MÍSTO POSKYTOVÁNÍ	DRUH SOCIÁLNÍ SLUŽBY	KONTAKT
<b>Obec Velhartice</b>	Velhartice 134, 341 42 Kolinec	Dům s pečovatelskou službou, Velhartice 88	Pečovatelská služba	376 583 330 velhartice@raz-dva.cz www.velhartice.cz
<b>Oblastní charita Sušice</b>	Volšovy 1, 342 01 Sušice	Domácnosti osob na Sušicku a Kašperskohorsku do 20 km od Sušice a v obci Horská Kvilda	Sociálně aktivizační služby pro seniory a pro osoby se zdravotním postižením (Volšovy a Kašperské Hory), sociální poradna Racek (poskytuje odborné sociální poradenství a funguje nejen ve Volšovech, ale i v Sušici - Lerchova 926 a na Kašperských Horách v domě s pečovatelskou službou), osobní asistence, pečovatelská služba, noclehárna, odlehčovací služby	Kontakt Sušice: 376 523 324, 731 402 910/921 bruzlova@charitasusice.cz, info@charitasusice.cz www.charitasusice.cz,  Kontakt DPS Kašperské Hory: 731 402 919/920, 376 582 073 gersdorfova@charitasusice.cz
<b>Sociální služby města Sušice</b>	nábřeží Jana Seitze 155, 342 01 Sušice	nábřeží Jana Seitze 155, 342 01 Sušice nebo Pod Svatoborem 56, 342 01 Sušice	Sociálně aktivizační služby pro seniory a pro osoby se zdravotním postižením, sociální poradna (odborné sociální poradenství), pečovatelská služba, domov pro seniory, domov se zvláštním režimem, odlehčovací služby	376 547 312 vosalikova@socialni-susice.cz 720 561 597, 376 520 639 kozlova@socialni-susice.cz, votavova@socialni-susice.cz www.socialni-susice.cz
<b><u>NÁSLEDUJÍCÍ ORGANIZACE NEPOSKYTUJÍ SOCIÁLNÍ SLUŽBY (dle zákona), ALE POSKYTUJÍ SLUŽBY PODOBNÉHO CHARAKTERU</u></b>				



NÁZEV POSKYTOVATELE	ADRESA	MÍSTO POSKYTOVÁNÍ	DRUH SOCIÁLNÍ SLUŽBY	KONTAKT
<b><u>STEJNÝM CÍLOVÝM SKUPINÁM A SÍDLÍ V SO ORP SUŠICE</u></b>				
<b>Mateřské centrum Sušice - Medvídek</b>	Pod Vodojemem 1245, 342 01 Sušice	Pod Vodojemem 1245, 342 01 Sušice	Mateřské centrum	774 706 703 mcsusice@seznam.cz www.mcmedvidek.eu
<b>Svaz zdravotně postižených Šumava ZO Sušice</b>	Pod Svatoborem 56, 342 01 Sušice 1	Sušicko	Podpora zdravotně postižených	607 531 696
<b>Dětský domov Kašperské Hory</b>	Náměstí 146, 341 92 Kašperské Hory	Náměstí 146, 341 92 Kašperské Hory, Pod Kalichem 348, 342 01 Sušice	Dětský domov v Kašperských Horách je domovem rodinného typu, činnost domova je vymezena zákonem č. 109/2002 Sb.	<a href="http://www.ddkasperky.cz">www.ddkasperky.cz</a> ddkh@seznam.cz, ddsusice@seznam.cz 376 582 217 (Kašperské Hory), 376 526 864 (Sušice)
<b>Home Care</b>	Sušice, U Kapličky 722/II	Sušice, U Kapličky 722/II	Poskytuje ošetrovatelskou péči v domácím prostředí	775 155 297 choulikova@fixnet.cz
<b>Občanské sdružení AYA</b>	Pod Nemocnicí 116, 342 01 Sušice	Pod Nemocnicí 116, 342 01 Sušice	Pořádání letních táborů, cílovou skupinou jsou postižené i zdravé děti.	604 737 693 aya.aya@centrum.cz
<b>Petrklíč - sdružení na pomoc postiženým dětem</b>	Fr. Procházky 324, 342 16 Sušice	Fr. Procházky 324, 342 16 Sušice	služby pro postižené osoby s mentálními, motorickými a kombinovanými vadami	376 528 600, 733 151 698 info@sdruzenipetrklic.cz www.sdruzenipetrklic.cz
<b>Advokátní komora ČR</b>	náměstí Svobody 138, 342 01 Sušice	náměstí Svobody 138, 342 01 Sušice	Bezplatná právní poradna	376 540 113
<b>Základní škola Kašperské Hory</b>	Vimperská 230, Kašperské Hory 341 92	Vimperská 230, Kašperské Hory 341 92	speciální škola, fungující pod místní základní školou	376 582 305, 777 360 081 reditel.zskola@kasphory.cz

NÁZEV POSKYTOVATELE	ADRESA	MÍSTO POSKYTOVÁNÍ	DRUH SOCIÁLNÍ SLUŽBY	KONTAKT
<b>Základní škola T. G. M.</b>	Dr. Ed. Beneše 129, Sušice, 342 01	Komenského 59, Sušice, 342 01	speciální a pomocná škola, fungující pod pobočkou Základní školy T. G. M. Sušice v ulici Komenského	Bašta 342 01 Sušice 376 523 339 komenskeho.cz
<b>SOŠ a SOU Sušice</b>	U Kapličky 761,342 01 Sušice	Volšovská 1139, 342 01 Sušice	penzion pro seniory - škola nabízí ubytování v garsonkách seniorům se starobním a plným invalidním důchodem, v objektu jsou zajištěny sociální služby. Klienti zde mají se školou sepsané nájemní smlouvy, objednané sociální služby si hradí ze svých příspěvků na péči.	Bohumil Prchal 376 524 802 www.sossusice.cz
<b>Obec Strašín</b>	Strašín 16, 342 01 Sušice	Strašín 16, 342 01 Sušice	příspěvek na odběr teplých obědů občanům se sníženou soběstačností	777 026 845, 376 587 223, oustrasin@quick.cz, www.strasin.cz
<b>Obec Nezdice na Šumavě</b>	Nezdice na Šumavě 173, 342 01 Sušice	Nezdice na Šumavě 173, 342 01 Sušice	obec zajišťuje obědy svým seniorům prostřednictvím obecní kuchyně	376 587 240, www.nezdicenasumave.cz
<b>Obchodní družstvo Soběšice</b>	Soběšice 163, 342 01 Sušice	Soběšice 163, 342 01 Sušice	družstvo zajišťuje rozvoz obědů seniorům v Soběšicích a v jiných obcích	376 547 711, www.sobesice.eu, druzstvo@sobesice.eu
<b>Obec Budětice</b>	Budětice 47, 342 01 Sušice	Budětice 47, 342 01 Sušice	příspěvek na topení místním seniorům	728 421 743, 376 596 234, obecbudetice@sendme.cz, www.obecbudetice.cz

NÁZEV POSKYTOVATELE	ADRESA	MÍSTO POSKYTOVÁNÍ	DRUH SOCIÁLNÍ SLUŽBY	KONTAKT
V několika školních jídelnách, které v SO ORP Sušice fungují je možnost odběru teplých obědů pro seniory.				
<b><u>NÁSLEDUJÍCÍ POSKYTOVATELÉ SOCIÁLNÍCH SLUŽEB SÍDLÍ MIMO ORP SUŠICE, ALE V SUŠICI PŮSOBÍ NEBO JEJÍ SO SPÁDOVĚ ZAHRNÚJÍ</u></b>				
<b>Centrum protidrogové prevence a terapie, o.p.s.</b>	Havířská 11, 301 00 Plzeň	Sušice, Horažďovice, Klatovy	Terénní program - služby následné péče	724 969 028 <a href="mailto:regiony@cppt.cz">regiony@cppt.cz</a> <a href="http://www.cppt.cz">www.cppt.cz</a>
<b>Diecézní charita Plzeň</b>	Sady 5. května 8, 301 00 Plzeň	Hlavanova 16, 326 00 Plzeň	Terénní krizová služba	377 221 540, 377 223 861 <a href="mailto:dchp@dchp.cz">dchp@dchp.cz</a> , <a href="mailto:lodr@dchp.cz">lodr@dchp.cz</a> , <a href="mailto:krondlova@dchp.cz">krondlova@dchp.cz</a> <a href="http://www.dchp.cz">www.dchp.cz</a>
<b>Raná péče Diakonie Stodůlky, Diakonie ČCE – středisko v Praze 5 -Stodůlkách</b>	Vlachova 1502, 155 00 Praha 5	detašované pracoviště pro Plzeňský kraj Pod Svatoborem 56, Sušice	Raná péče pro děti s mentálním a kombinovaným postižením	235 518 392, 731 445 502 <a href="mailto:stodulky@rana-pece.cz">stodulky@rana-pece.cz</a> <a href="http://www.rana-pece.cz">www.rana-pece.cz</a>
<b>Středisko pro ranou péči Plzeň, o.p.s.</b>	Tomanova 5, 301 00 Plzeň	Plzeňský a Karlovarský kraj	Raná péče, zrakově a kombinovaně postižení	377 420 035, 724 400 815 <a href="mailto:plzen@ranapece.eu">plzen@ranapece.eu</a> <a href="http://www.ranapece.eu">www.ranapece.eu</a>
<b>Federace rodičů a přátel sluchově postižených, o. s. Středisko rané péče TAMTAM Praha</b>	Hábova 1571, 155 00 Praha 5	Sušicko	Raná péče, sluchově a kombinovaně postižení	251 510 744 <a href="mailto:ranapece@tamtam-praha.cz">ranapece@tamtam-praha.cz</a> <a href="http://www.tamtam-praha.cz">www.tamtam-praha.cz</a>
<b>Městský ústav sociálních služeb Klatovy, příspěvková organizace</b>	Balbínova 59/I., 339 01 Klatovy	Koldinova 276/II., 339 01 Klatovy	Azylový dům	376 311 580 - Mgr. Klára Machyánová <a href="mailto:machyanova@musskt.cz">machyanova@musskt.cz</a> <a href="http://www.klatovy.cz/muss/azylovedomy.asp">www.klatovy.cz/muss/azylovedomy.asp</a>

NÁZEV POSKYTOVATELE	ADRESA	MÍSTO POSKYTOVÁNÍ	DRUH SOCIÁLNÍ SLUŽBY	KONTAKT
Centra podpory rodiny Diakonie ČCE středisko Rokycany	Svazu Bojovníků za Svobodu 68, 337 01, Rokycany	Sušicko	Sociálně aktivizační služby pro rodiny s dětmi	www.diakoniezapad.cz
<b><u>NÁSLEDUJÍCÍ ORGANIZACE NEPOSKYTUJÍ SOCIÁLNÍ SLUŽBY (dle zákona), ALE POSKYTUJÍ SLUŽBY PODOBNÉHO CHARAKTERU STEJNÝM CÍLOVÝM SKUPINÁM. SÍDLÍ MIMO ORP SUŠICE, ALE V SUŠICI PŮSOBÍ NEBO JEJÍ SO SPÁDOVĚ ZAHRNÚJÍ</u></b>				
Základní škola speciální Diakonie ČCE Merklín	ZŠ speciální DČCE Merklín, Husova 346, 334 52 Merklín u Přeštic	odloučené pracoviště Sušice, Pod nemocnicí 117, 342 01 Sušice	Speciální škola	602 614 338 zsspsusice@mv-net.cz www.specialniskolamerklin.cz
Pedagogicko-psychologická poradna Plzeň, pracoviště Klatovy, detašované pracoviště Sušice	PPP Klatovy, Voříškova 823	pracoviště Sušice, Nuželická 60/III, 342 01 Sušice	Pedagogicko-psychologické poradenství	Klatovy – 376 310 809, Sušice – 376 526 671 pppkt@mybox.cz, pppsu@mybox.cz www.pepor.pilsedu.cz/klatovy
Poradna pro rodinu, manželství a mezilidské vztahy	Balbínova 59, 33901 Klatovy 1	Balbínova 59, 33901 Klatovy 1	Poradna pro rodinu, manželství a mezilidské vztahy	376347106 -7; 737554823 vitkova@musskt.cz www.musskt.cz
Svaz zdravotně postižených Šumava	Partyzánská 7/1, 170 00 Praha 7	Vídeňská 9, Klatovy	Poradna Národní rady osob se zdravotním postižením	377 224 879, 736 751 217 poradnaplzen@nrzp.cz www.nrzp.cz

NÁZEV POSKYTOVATELE	ADRESA	MÍSTO POSKYTOVÁNÍ	DRUH SOCIÁLNÍ SLUŽBY	KONTAKT
<b>Probační a mediační služba</b>	Domažlická 800, 339 01 Klatovy	Domažlická 800, 339 01 Klatovy	Zajišťuje kontrolu výkonu trestů nespojených s odnětím svobody a nabízí možnost zprostředkování jednání mezi pachatelem a obětí o urovnání následků trestného činu	376 311 266, 376 311 328 731 692 770, 734 362 914 jfremundova@pms.justice.cz, mmazancova@pms.justice.cz www.pmscr.cz
<b>Středisko výchovné péče Domažlice</b>	Kozinova 101, 344 01 Domažlice	Kozinova 101, 344 01 Domažlice	Služba je určena dětem a mladistvým s rizikovými projevy chování	379 4920890, 379 778 144, 774 717 526, 774 715 265 <a href="mailto:svp-domazlice@quick.cz">svp-domazlice@quick.cz</a> www.svp-domazlice.cz
<b>Člověk v tísni, o.p.s. - regionální pobočka Plzeň</b>	Mikulášské náměstí 17 326 00 Plzeň	Mikulášské náměstí 17 326 00 Plzeň	Resocializační a probační kurzy a programy	777 316 631 lenkamagdalen@gmail.com www.cvtplzen.cz
<b>Fond ohrožených dětí - Klokánek – zařízení pro děti vyžadující okamžitou pomoc</b>	Na Poříčí 6, Praha 1	Rozvojová zóna 514, Janovice nad Úhlavou	Služby jsou určeny dětem v tíživé životní situaci. Služba poskytuje komplexní celodenní péči o svěřené děti, vč. pomoci při uplatňování práv a oprávněných zájmů	378 606 855 nebo 724 667 799 klokaneq.janovice@fod.cz www.klokaneq-janovice.cz
<b>Bílý kruh bezpečí</b>	U Trojice 1042/2, 150 00 Praha 5	Husova 664/11, Plzeň 3 - Jižní Předměstí, 301 00 Plzeň 1	Poradna, která poskytuje odbornou, bezplatnou a diskrétní pomoc obětem a svědkům trestných činů	bkb.cz bkb.plzen@bkb.cz 377 637 695, 773 551 311
<b><u>ROZŠÍŘENÍ SPEKTRA SOCIÁLNÍCH SLUŽEB (ve smyslu utváření míst pro osoby se zdravotním postižením), POSKYTUJÍ V SUŠICI NÁSLEDUJÍCÍ ZAMĚSTNAVATELÉ</u></b>				

NÁZEV POSKYTOVATELE	ADRESA	MÍSTO POSKYTOVÁNÍ	DRUH SOCIÁLNÍ SLUŽBY	KONTAKT
<b>2P SERVIS s.r.o.</b>	Smetanova 593, 342 01 Sušice	Smetanova 593, 342 01 Sušice	Držitel ochranné známky "PRÁCE POSTIŽENÝCH", Celkem: 81 z toho OZP: 70	Petr Pajma, 2pservis@seznam.cz, 376 520 190
<b>SUCOM PRODUCTION s.r.o.</b>	Nová 252, 342 01 Sušice	Nová 252, 342 01 Sušice	Výroba profesních oděvů a zdravotní obuvi, dodávky hygienických systémů a grafické služby.	Petr Pajma, pajma@sucom.cz, 376 524 990
<b>OBZOR, výrobní družstvo invalidů</b>	Hřbitovní 19, 312 55 Plzeň	Dlouhoveská 68, 342 01, Sušice	Výroba bovdenových spojení pro automobilový průmysl, bovdenové hadice, bovdenová spojení moto, cyklo, agro. Výroba poštovních tašek a zemědělských sáčků. Montážní práce formou kooperace - elektro, kovo a papír.	376 523 222 hranicka-susice@obzor-plzen.cz www.obzor-plzen.cz

Zdroj: vlastní šetření (elektronická, telefonická a osobní komunikace)

**Příloha č. 13 - Kulturní zařízení v obcích ORP Sušice**

**Tabulka č. 29: Kulturní zařízení v obcích ORP Sušice**

<b>OBEČ</b>	<b>Muzeum (galerie, expozice)</b>	<b>Infocentrum</b>	<b>Taneční sál</b>	<b>Knihovna</b>	<b>Veřejný internet</b>	<b>Jiné (kino, kulturní dům, zpravodaj...)</b>
<b>Budětice</b>	NE	NE	NE	ANO (Budětice)	ANO	přírodní parket
<b>Bukovník</b>	NE	NE	NE	ANO	ANO	
<b>Čímice</b>	NE	NE	ANO	ANO	ANO	kulturní dům
<b>Dlouhá Ves</b>	ANO (muzeum lehkého opevnění v Anníně, muzeum šumavského skla v Rajsku)	NE	NE	ANO (Dlouhá Ves)	ANO	kino, požární zbrojnice pro příležitostné kulturní akce
<b>Dobršíň</b>	NE	NE	NE	NE	NE	zpravodaj
<b>Domoraz</b>	NE	NE	NE	NE	NE	kulturní dům, klubovna hasičů
<b>Dražovice</b>	NE	NE	NE	ANO	NE	kulturní (spolkový) dům
<b>Frymburk</b>	NE	NE	ANO	NE	NE	
<b>Hartmanice</b>	ANO (expozice - synagoga Hartmanice, Dobrá Voda - Muzeum Dr. Šimona Adlera + národopisná expozice)	ANO (Hartmanice)	ANO (Hartmanice, Kundratice, Dolejší Těšov)	ANO (Hartmanice)	ANO	kulturní dům, zpravodaj, komunitní škola
<b>Hlavňovice</b>	NE	NE	ANO (Hlavňovice)	ANO (Hlavňovice)	NE	kulturní dům, zpravodaj
<b>Horská Kvilda</b>	NE	ANO (Horská Kvilda)	NE	NE	ANO (v infocentru)	
<b>Hrádek</b>	ANO (Muzeum Františka Pravdy na zámku v Hrádku)	ANO (Hrádek)	ANO (Hrádek, Čejkovy)	ANO (Hrádek)	ANO	kulturní dům (2 v Hartmanicích), zpravodaj
<b>Kašperské Hory</b>	ANO (Muzeum Šumavy, Galerie Muzea Šumavy, Muzeum historických motocyklů, expozice českých hraček a expozice	ANO (Městské kulturní a informační středisko (MĚKIS), Informační středisko a středisko	ANO (Kašperské Hory)	ANO (Kašperské Hory)	ANO	Horský klub (kulturní dům), kino, Kašperskohorský zpravodaj

OBEČ	Muzeum (galerie, expozice)	Infocentrum	Taneční sál	Knihovna	Veřejný internet	Jiné (kino, kulturní dům, zpravodaj...)
	pivovarnictví)	environmentální výchovy NP Šumava)				
<b>Kolinec</b>	ANO (Pohádkové muzeum Mlázovy, Stálá expozice k dějinám Kolince a okolí)	ANO (Kolinec)	ANO (Kolinec, Malonice, Ujčín, Mlázovy)	ANO (Kolinec)	ANO	Kolinecký zpravodaj, přírodní parket v zámeckém parku Kolinec
<b>Modrava</b>	ANO (Muzeum Dřevák - dřevo a dřevařská výroba na Modravě, expozice Karla Klostermanna v IS Březník)	ANO (Modrava)	ANO (Modrava, Březník)	NE	ANO (v infocentru)	spolkový dům, zpravodaj
<b>Mokrosuky</b>	NE	NE	NE	NE	NE	
<b>Nezamyslice</b>	ANO (Muzeum kostelů)	NE	NE	ANO	ANO	
<b>Nezdice na Šumavě</b>	ANO (Muzeum řemeslné výroby v Nezdicích)	ANO (Nezdice)	ANO (Nezdice)	ANO (Nezdice a Ostružno)	ANO	kulturní dům, nezdický občasník (čtvrtletně)
<b>Petrovice u Sušice</b>	NE	NE	ANO (Petrovice)	ANO (Petrovice)	ANO	zpravodaj
<b>Podmokly</b>	NE	NE	ANO	ANO	ANO	kulturní dům
<b>Prášíly</b>	NE	ANO (Prášíly)	NE	NE	ANO	
<b>Rabí</b>	ANO (Muzeum starých řemesel na Rabí)	ANO (Rabí)	ANO (Rabí)	ANO (Rabí)	ANO	Rábské noviny, zpravodaj, klubovna TJ Sokol, SDH hasiči Rabí, Čepice, Bojanovice)
<b>Rejštejn</b>	NE	NE	ANO (Rejštejn)	NE	NE	kulturní dům
<b>Soběšice</b>	NE	NE	ANO (Soběšice)	ANO (Soběšice)	ANO	kulturní dům
<b>Srní</b>	ANO (Muzeum Čeňkova pila, stálá expozice "Šumavská energie", příležitostná expozice v budově bývalé fary, geologická expozice Rokyta)	ANO (Srní, Informační centra malých vodních elektráren Vydra a Čeňkova pila)	ANO (Srní)	ANO (Srní)	ANO (Srní - OÚ, infocentrum, Antýgl)	



OBEC	Muzeum (galerie, expozice)	Infocentrum	Taneční sál	Knihovna	Veřejný internet	Jiné (kino, kulturní dům, zpravodaj...)
<b>Strašín</b>	NE	ANO (Strašín)	ANO (Strašín)	ANO (Strašín)	ANO	kulturní dům, zpravodaj
<b>Sušice</b>	ANO (Muzeum Šumavy, galerie SÍRKUS, galerie BRANKA)	ANO (Sušice)	ANO (2 Sušice)	ANO (Sušice, Chmelná)	ANO	kino, sokolovna, sušické kulturní centrum, komunitní centrum "Káčko"s venkovním amfiteátr, hudební klub - tradiční Kloub, koncertní sál - gymnázium, sušické noviny - regionální čtrnáctideník, diskotéka, multifunkční sál v prostorách hradeb Muzea Šumavy, přírodní parket a přírodní jeviště - ostrov Santos
<b>Velhartice</b>	ANO (Hory Matky Boží - Muzeum hornictví (důlní činnosti) a řemesel (především ševcovství, které zde má tradici), Velhartice - Kovářské muzeum a Soukromé muzeum šumavských minerálů)	ANO (Velhartice)	ANO (Velhartice)	ANO (Velhartice)	ANO	
<b>Žihobce</b>	ANO (muzeum Lamberská stezka, galerie Netopýr)	ANO (Žihobce)	ANO (Žihobce)	ANO (Bílenice; Kadešice; Rozsedly; Šímanov; Žihobce)	ANO	kino, divadlo, přírodní parket, Žihobecké listy, diskotéka
<b>Žichovice</b>	ANO (zámecká galerie)	NE	ANO	ANO	ANO	zpravodaj, Žichovický občasník Otavan

Zdroj: vlastní šetření (elektronická, telefonická a osobní komunikace)

**Příloha č. 14 - Ostatní zařízení občanské vybavenosti v jednotlivých obcích ORP Sušice**

**Tabulka č. 30: Ostatní zařízení občanské vybavenosti v jednotlivých obcích ORP Sušice**

OBEC	Lékárna	Pošta	Prodejna	Vlak/Bus	Hřbitov	Jiné
<b>Budětice</b>	NE	NE	ANO (Budětice, pojízdná prodejna Vlkonice)	NE/ANO	ANO (Budětice)	
<b>Bukovník</b>	NE	NE	NE	NE/ANO	ANO	
<b>Čímice</b>	NE	NE	ANO	NE/ANO	NE	středisko pro volný čas dětí a mládeže, autoservis, STK Čímice
<b>Dlouhá Ves</b>	NE	ANO	ANO (Dlouhá Ves)	NE/ANO	ANO (Dlouhá Ves, Mouřenec- zde se dnes již nepohřbívá)	autoservis a pneuservis (Nové Městečko), čerpací stanice
<b>Dobršíň</b>	NE	NE	NE	NE/ANO	NE	
<b>Domoraz</b>	NE	NE	NE	NE/ANO	NE	klubovna hasičů
<b>Dražovice</b>	NE	NE	ANO	NE/ANO	NE	
<b>Frymburk</b>	NE	NE	ANO	NE/ANO	NE	
<b>Hartmanice</b>	NE	ANO	ANO (3 Hartmanice)	NE/ANO	ANO (Hartmanice, Dobrá Voda + židovský hřbitov Kundratice)	půjčovna lyží a lyžařského vybavení, čerpací stanice
<b>Hlavňovice</b>	NE	NE	ANO (Hlavňovice, Zámýšl)	NE/ANO	ANO (Hlavňovice)	
<b>Horská Kvilda</b>	NE	NE	NE	NE/ANO	NE	půjčovna kol a lyží
<b>Hrádek</b>	NE	ANO	ANO (Hrádek, Čejkovy, Zbynice, Tedražice)	ANO/ANO	ANO (Zdouň, Zbynice)	autoservis a pneuservis (Hrádek, Puchverk, Kašovice), sauna (Hrádek), kadeřnictví (Hrádek), půjčovna kol (Hrádek)
<b>Kašperské Hory</b>	ANO	ANO	ANO (7 Kašperské Hory)	NE/ANO	ANO (Kašperské Hory)	policejní stanice, bankomat, autoservis a pneuservis

OBEČ	Lékárna	Pošta	Prodejna	Vlak/Bus	Hřbitov	Jiné
						(Kašperské Hory), půjčovna lyží a lyžařského vybavení, čerpací stanice, kadeřnictví, kosmetika, manikúra, pedikúra, centrum volného času Nebespán
<b>Kolinec</b>	ANO	ANO	ANO (3 Kolinec, 1 Ujčín, 1 Malonice)	ANO/ANO	ANO (Kolinec, Mlázovy)	policejní stanice, čerpací stanice, autoservis Kolinec, pneuservis Kolinec
<b>Modrava</b>	NE	NE	ANO (1 Modrava)	NE/ANO	NE	nouzové nocoviště, bankomat, půjčovna sněžnic, sauna (Klostermannova chata)
<b>Mokrosuky</b>	NE	NE	ANO	ANO/ANO	NE	servis zemědělské, lesní, zahradní a hobby techniky, nákladní a osobní pneuservis a autoservis
<b>Nezamyslice</b>	NE	NE	ANO	NE/ANO	ANO	
<b>Nezdice na Šumavě</b>	NE	ANO	ANO (Nezdice, Ostružno, Pohorsko)	NE/ANO	NE	obecní kuchyně
<b>Petrovice u Sušice</b>	NE	ANO	ANO (1 Petrovice)	NE/ANO	ANO (Petrovice, Svojšice)	autoservis (Vojetice), kadeřnictví
<b>Podmokly</b>	NE	NE	NE	NE/ANO	NE	
<b>Prášíly</b>	NE	ANO	ANO (1 Prášíly)	NE/ANO	NE	půjčovna koloběžek pro dospělé, dětský koutek "Indiánská vesnička", Archeopark, půjčovna sněžnic
<b>Rabí</b>	NE	ANO	ANO (3 Rabí)	NE/ANO	ANO (Rabí)	
<b>Rejštejn</b>	NE	ANO	ANO (2 Rejštejn)	NE/ANO	ANO (Rejštejn)	středisko pro volný čas dětí a mládeže
<b>Soběšice</b>	NE	ANO	ANO (2 Soběšice)	NE/ANO	NE	
<b>Srní</b>	NE	ANO	ANO (1 Srní)	NE/ANO	NE	čerpací stanice, v infocentru koutek pro děti
<b>Strašín</b>	NE	ANO	ANO (2 Strašín, 1 Lazny)	NE/ANO	ANO (Strašín)	autoservis (Strašín), truhlářství, výroba knedlíků, zeměd.družstvo

OBEČ	Lékárna	Pošta	Prodejna	Vlak/Bus	Hřbitov	Jiné
<b>Sušice</b>	ANO (4 Sušice)	ANO (3 Sušice)	ANO (mnoho v Sušici)	ANO/ANO	ANO (Sušice, Albrechtice)	středisko pro volný čas dětí a mládeže, policejní stanice, městská policie, smuteční síň, bankomat (6), autoservis a pneuservis (Sušice, Chmelná), cykloservis, půjčovna automobilů, půjčovna lodí a vodáckého vybavení, půjčovna svatebních šatů, půjčovna kol a cyklistického vybavení a in - line bruslí, půjčovna stavebního nářadí, cestovní kancelář, banka (4), pojišťovna (5), čerpací stanice (5), veterina (4), hasiči (HZS i JSDHO), sauna, kosmetika, masáže, manikúra, pedikúra, kadeřnictví
<b>Velhartice</b>	NE	ANO	ANO (Velhartice)	NE/ANO	ANO (Velhartice, Hory Matky Boží)	autoservis (Velhartice), kadeřnictví
<b>Žihobce</b>	NE	ANO	ANO (2 Žihobce)	NE/ANO	ANO (Žihobce)	
<b>Žichovice</b>	ANO	ANO	ANO (2 Žichovice)	ANO/ANO	NE	autoservis (2)

Zdroj: vlastní šetření (elektronická, telefonická a osobní komunikace)

**Příloha č. 15 - Sportovní zařízení v jednotlivých obcích na území ORP Sušice**

**Tabulka č. 31: Sportovní zařízení v jednotlivých obcích na území ORP Sušice**

OBEC	Dětské hřiště	Tělocvična	Víceúčelová hřiště (Sportoviště)	Tenisové kurty	Koupání (přírodní/umělé)	Fotbalové hřiště	Jiné (stadion, lyžování, ...)
<b>Budětice</b>	NE	NE	ANO (Budětice)	NE	ANO (přírodní)	ANO (Budětice)	cyklistika, turistika
<b>Bukovník</b>	NE	NE	ANO	ANO	NE	NE	cyklistika, turistika
<b>Čímice</b>	ANO	NE	ANO	ANO	ANO (koupaliště a přírodní koupání v místním jezírku)	NE	cyklistika, turistika
<b>Dlouhá Ves</b>	ANO (1 Dlouhá Ves)	ANO	ANO (Dlouhá Ves)	ANO (Dlouhá Ves)	ANO (koupaliště Annín, přírodní Nové Městečko, jez)	ANO (Dlouhá Ves)	cyklistika, turistika, fitness, rybolov
<b>Dobršíň</b>	ANO (1 v kempu)	NE	ANO	NE	NE	NE	cyklistika, turistika
<b>Domoraz</b>	NE	NE	ANO	NE	NE	NE	cyklistika, turistika
<b>Dražovice</b>	ANO	NE	ANO	ANO	ANO (přírodní - Podhrázský rybník)	ANO	cyklistika, turistika
<b>Frymburk</b>	ANO	NE	ANO	ANO	NE	NE	cyklistika, turistika
<b>Hartmanice</b>	ANO (5 Hartmanice, 1 Dobrá Voda)	ANO	ANO (Hartmanice)	ANO (3 Hartmanice, 1 Kundratice)	ANO (přírodní)	ANO (Hartmanice)	cyklistika, turistika, stadion, skiareál - lyžování, běžky, (vlek Hartmanice, Karlov), rybolov, jezdeckví Hořejší Krušec
<b>Hlavňovice</b>	ANO (Hlavňovice)	ANO	ANO (Hlavňovice, Libětice)	ANO (Hlavňovice, Libětice)	NE	ANO (Hlavňovice)	cyklistika, turistika, střelnice v Přestanících
<b>Horská Kvilda</b>	ANO	NE	ANO	NE	NE	NE	lyžování, běžky, cyklistika, turistika
<b>Hrádek</b>	ANO (3 Hrádek)	ANO	NE	NE	ANO (krytý bazén v zámku v Hrádku, přírodní koupání)	ANO (Hrádek, Čejkovy)	cyklistika, turistika

OBEC	Dětské hřiště	Tělocvična	Víceúčelová hřiště (Sportoviště)	Tenisové kurty	Koupání (přírodní/umělé)	Fotbalové hřiště	Jiné (stadion, lyžování, ...)
<b>Kašperské Hory</b>	ANO (3 Kašperské Hory)	ANO (3 Kašperské Hory)	ANO (Kašperské Hory)	ANO (2 Kašperské Hory)	ANO (2 vnitřní hotelové bazény, 1 venkovní hotelový bazén Kašperské Hory)	ANO (Kašperské Hory)	skiareál (lyžování), fitness, venkovní zimní stadion, cyklistika, turistika
<b>Kolinec</b>	ANO (2 Kolinec)	ANO	ANO (Kolinec)	ANO (Kolinec)	ANO (koupaliště v Kolinci)	ANO (Kolinec)	jezdeckví Mlázovy a Podolí, motokros v Hradišti, cyklistika, turistika
<b>Modrava</b>	ANO (1 Modrava)	ANO (součást spolkového domu)	NE	NE	NE	NE	lyžování, běžky, cyklistika, turistika
<b>Mokrosuky</b>	NE	NE	ANO	ANO	ANO (přírodní)	NE	cyklistika, turistika
<b>Nezamyslice</b>	ANO	NE	ANO	ANO	ANO (přírodní)	ANO	rybolov, cyklistika, turistika
<b>Nezdice na Šumavě</b>	ANO (1 Nezdice)	NE	ANO (Pohorsko)	ANO (Pohorsko)	ANO (koupaliště v Nezdicích)	ANO (Pohorsko)	lyžování Nezdice, jezdeckví Pohorsko, cyklistika, turistika
<b>Petrovice u Sušice</b>	NE	ANO	ANO (Petrovice)	NE	ANO (koupaliště v Petrovicích)	ANO (Petrovice)	jezdeckví Jiříčná, cyklistika, turistika
<b>Podmokly</b>	ANO	NE	ANO	ANO	NE	NE	cyklistika, turistika
<b>Prášíly</b>	ANO (1 Prášíly)	NE	NE	NE	NE	NE	běžky, lyžování, cyklistika, turistika
<b>Rabí</b>	ANO (1 Rabí)	ANO	ANO (Rabí, Čepice, Bojanovice)	ANO (Rabí)	NE	ANO (Rabí)	fitness, cyklistika, turistika
<b>Rejštejn</b>	ANO (1 Rejštejn)	NE	ANO (Klásterský Mlýn)	ANO (Klásterský Mlýn)	ANO (přírodní)	ANO (Klásterský Mlýn)	cyklistika, turistika
<b>Soběšice</b>	NE	ANO	NE	NE	ANO (přírodní)	ANO (Soběšice)	jóga, rybolov, cyklistika, turistika
<b>Srní</b>	ANO (1 Srní)	ANO	NE	ANO (Srní)	ANO (krytý bazén v hotelu Srní, bazén u chaty Povydrří)	NE	lyžování, běžky, cyklistika, turistika
<b>Strašín</b>	NE	ANO	ANO (Strašín)	ANO (2 Strašín, 1 Lazny)	NE	ANO (Strašín)	cyklistika, turistika

OBEC	Dětské hřiště	Tělocvična	Víceúčelová hřiště (Sportoviště)	Tenisové kurty	Koupání (přírodní/umělé)	Fotbalové hřiště	Jiné (stadion, lyžování, ...)
<b>Sušice</b>	ANO (5 v Sušici)	ANO (5 v Sušici)	ANO (3 Sušice)	ANO (3 Sušice)	ANO (krytý plavecký bazén, koupaliště v Sušici, přírodní na řece Otavě a v Divišovském rybníku)	ANO (2 Sušice)	zimní stadion, sportovní areál a stadion, sportovní hala, fitcentrum + posilovna 2 Sušice), jóga, Loap offpark, horolezecká stěna 1 klasická, 1 dětská), spinning (2 Sušice), paintball, curling, cyklistika, turistika
<b>Velhartice</b>	ANO (1 Velhartice)	ANO	ANO (Velhartice)	ANO (Velhartice)	ANO (koupaliště Hory Matky Boží, přírodní koupání Velhartice)	ANO (Velhartice, Hory Matky Boží)	lyžařský areál Veselice s lyžařským vlekem ve Velharticích, jezdeckví ve Stojanovicích, cyklistika, turistika
<b>Žihobce</b>	ANO (1 Žihobce)	ANO	ANO (Žihobce, Rozsedly, Bílenice)	ANO (Žihobce)	ANO (Žihobce, Rozsedly)	ANO (Žihobce)	cyklistika, turistika
<b>Žichovice</b>	ANO	ANO	ANO	ANO	NE	ANO	rybolov, cyklistika, turistika

Zdroj: vlastní šetření (elektronická, telefonická a osobní komunikace)

## Příloha č. 16 - Spolková činnost na území ORP Sušice

Tabulka č. 32: Spolková činnost na území ORP Sušice

OBEC	NÁZEV SPOLKU PŮSOBÍCÍHO V OBCI
<b>Budějovice</b>	SDH Budějovice, SDH Vlkonice, CAR VETERÁN CLUB ŠRÁMEK Česká republika (Vlkonice), Myslivecké sdružení BUDOČEP Budějovice, o.s., FK Budějovice 2012, taneční skupina Zralé blumy
<b>Bukovník</b>	SDH Bukovník
<b>Čímice</b>	SDH Čímice, Komunitní škola LEV Čímice, o.s., Myslivecké sdružení Dražovice - Čímice, Automotoklub Čímice v AČR
<b>Dlouhá Ves</b>	SDH Dlouhá Ves, TJ Tatran Dlouhá Ves, Šumava sobě, o.s. - sdružení občanů Dlouhé Vsi, kteří nesouhlasí s výstavbou elektrárny, Myslivecké sdružení Dlouhá Ves, Český rybářský svaz v Anníně, Český svaz včelařů
<b>Dobruška</b>	SDH Dobruška, Myslivecké sdružení Svat Dobruška, hudební skupina Orchidea
<b>Domoraz</b>	SDH Domoraz
<b>Dražovice</b>	SDH Dražovice, Myslivecké sdružení Dražovice - Čímice
<b>Frymburk</b>	SDH Frymburk, Honební společenstvo Frymburk - Kejnice
<b>Hartmanice</b>	SDH Hartmanice, SDH Dolejší Těšov, SDH Štěpanice, Skautské středisko Vydří stopa, TJ Sokol Hartmanice, Památník Hartmanice - sdružení založené k rekonstrukci jedné z posledních synagog na Šumavě, Domov svatého Vintíře, Jezdecký sportovní klub Zámek Kundratice, "Přátelé muzea dr. Šimona Adlera v Dobré Vodě u Hartmanic", Ochotnické divadlo Tyl, Myslivecké sdružení Vlastějov, Myslivecké sdružení Hartmanice, Myslivecké sdružení - farma Kochánov Bílek, Český svaz včelařů, honitba Elišky Coolidge Haškové, Svaz žen
<b>Hlavňovice</b>	SDH Milínov, SDH Pích, Honební společenstvo Hlavňovice, sportovní střelecký klub, hokejový klub Supy Hlavňovice, motorkářský klub Ježci
<b>Horská Kvilda</b>	Šumaváci z pod Antýglu, Občanské sdružení Horská Kvilda, "Spolek pro Horskou Kvildu, o.s.", Příroda bez hranic, o. s.
<b>Hrádek</b>	SDH Hrádek, SDH Tedražice, SDH Čejkovy, SDH Zbynice, SDH Čermná, SDH Odolenov, TJ Svatobor Hrádek, Myslivecké sdružení Strážáň Čejkovy, Myslivecké sdružení Čermná, základní organizace Českého zahrádkářského svazu - Hrádek u Sušice, Honební společenstvo Hrádek, Český červený kříž, Český svaz včelařů



OBEC	NÁZEV SPOLKU PŮSOBÍCÍHO V OBCI
<b>Kašperské Hory</b>	SDH Kašperské Hory, TJ Kašperské Hory, o.s., skautské středisko Vydří stopa, Keltská stopa o.s., Obnova a rozvoj Červené na Šumavě - občanské sdružení, Kruh přátel dětského domova v Kašperských Horách, Centrum volného času Šumava 2000, o.s., Šumavský kulturní spolek, Klub kašperskohorských žen, „Šumava nad zlato“, Kašperské Hory pohostinné, o.s., Myslivecké sdružení Kašperské Hory, Klub Jonáš Kašperské Hory, o.s., Náš domov Šumava, o.s., Culture Reunion, o.s.
<b>Kolinec</b>	SDH Kolinec, SDH Bernartice, SDH Jindřichovice, SDH Malonice, SDH Mlázovy, SDH Tržek, SDH Vlčkovice, SDH Ujčín, TJ Sokol Kolinec - 6 oddílů – fotbalový, volejbalový, tenisový, hokejový, běžeckého lyžování a odbor sportu pro všechny, Český svazu včelařů,o.s., základní organizace Kolinec, Myslivecké sdružení Šesterák Kolinec, Pohádková Šumava, Skanzen Kolinec, Mezinárodní sdružení optiků a optometristů, o.s., "sdružení občanů Kolinec", Klub seniorů a přátel Městysu Kolinec, "Rašelina - kulturní spolek", Myslivecké sdružení Drkolná, o.s. (Mlázovy), Svaz zdravotně postižených Kolinec
<b>Modrava</b>	SDH Modrava
<b>Mokrosuky</b>	SDH Mokrosuky, myslivecké sdružení Mokrosuky
<b>Nezamyslice</b>	SDH Nezamyslice, TJ Nezamyslice
<b>Nezdice na Šumavě</b>	SDH Nezdice na Šumavě, SDH Ostružno, SDH Pohorsko, Sportovní klub - Šumava o.s.
<b>Petrovice u Sušice</b>	SDH Petrovice, SDH Svojšice, TJ Sokol Petrovice u Sušice, ZO 0126 Sušice (Vojetice) - sdružování chovatelů holubů, pořádání závodů poštovních holubů a výstav, MILAHELP, o.s., Myslivecké sdružení Vlastějov, o.s., Český svaz včelařů, základní organizace Českého zahrádkářského svazu Petrovice u Sušice, Jezdecký klub Jiříčná
<b>Podmokly</b>	SDH Podmokly, Myslivecké sdružení Kalovy, Honební společenstvo Podmokly - Chmelná, Automotoklub Podmokly v AČR
<b>Prášíly</b>	Kelttoi - středisko Prášíly, Prášíly - živoucí odkaz předků, o.s., ECOLOGICA GABRETA, "Křemelná", Společnost Vlídne vidiny o.s., NE! uschlé Šumavě!, Spolek pro obnovu kostela sv. Prokopa v Prášílech
<b>Rabí</b>	SDH Rabí, SDH Bojanovice, SDH Čepice, TJ Sokol Rabí, Myslivecké sdružení Březinka Rabí, "Rábský spolek přátel motorismu", "Rabský okrašlovací spolek o. s."
<b>Rejštejn</b>	SDH Rejštejn, SDH Svojše, Klub ochrany dravců a sov - Klub Děti Země Velký Radkov, Občanské sdružení Čeňkova pila, Sportovní klub REJŠTEJN, Občanské sdružení Svojše, Sdružení pro citlivou obnovu osídlení a využití území Šumavy
<b>Soběšice</b>	SDH Soběšice, SDH Damíč, TJ Soběšice, Honební společenstvo Vojnice - Mačice, Rybářský spolek

OBEC	NÁZEV SPOLKU PŮSOBÍCÍHO V OBCI
	Soběšice, Myslivecké sdružení Soběšice
Srní	SDH Srní, sdružení Karel Klostermann - spisovatel Šumavy (zabývá se propagací díla spisovatele Karla Klostermanna, přípravou výstav, vydáváním knih či osvětovou činností), Sdružení občanů Srní - občanské sdružení
Strašín	SDH Strašín, Přátelé Šumavy - sdružení na ochranu šumavské přírody, TJ Sokol Strašín, Spolek divadelních ochotníků KOLÁR, o.s., Myslivecké sdružení Strašín, Český svaz včelařů
Sušice	SDH Sušice, SDH Albrechtice, SDH Chmelná, SDH Volšovy, TJ Sušice, KOC Sušice, KVS Sušice, LTC Sušice, Myslivecké sdružení Volšovy, Myslivecké sdružení SVATOBOR (Sušice), SKI Club Sušice, skautské středisko Vydří stopa, Junák - svaz skautů a skautek ČR, pionýrská skupina Otava, Curling Club Sušice, o. s., Sportovní klub policie Sušice, Nadační fond Srdíčko, Okrášlovací spolek města Sušice, o. s, Liga proti rakovině, region Šumava, Tvůrčí skupina Šumák o. s., Česká křesťanská akademie Sušice, Filatelisté, základní organizace Českého zahrádkářského svazu Sušice, Chovatelé drobného zvířectva Sušice, ZO Sušice, Klub českých turistů - odbor Sušice, Honební společenstvo Volšovy, Honební společenstvo Podmokly - Chmelná, HIGH POINT BIKE TEAM SUŠICE o.s., Občanské sdružení za rozvoj Sušice a okolí, Občanské sdružení Aya, Sportovní klub Vydra Sušice, TTC Sušice K2, ZAHRADNÍ ČTVRTĚ VOJTĚŠKA, Sdružení rodičů MŠ Tylova, Sušice, Klub vojenské historie WOLF, o.s., Klub Motoristických Sportů, JK Bobři Sušice, Svaz chovatelů včely tmavé, Sdružení pro rozvoj moderní kultury v Sušici, My ze Sušice, o.s., Nezávislá odborová organizace Sušice, Divadelní spolek Schody, Divadelní spolek SušDivOch, Studentské divadlo Bezejména, loutkové divadlo, Taneční klub Fialka, Taneční soubor Proměny při ZUŠ Fr. Stupky Sušice, Sušický dětský sbor, Smíšený pěvecký sbor Svatobor, hudební skupina Karavana Swingers Band, rocková kapela Sirkyskon, dechová kapela Sólavačka, alternativní kapela UG Strýčkova Zahrádka
Velhartice	SDH Velhartice, SDH Hory Matky Boží, SDH Chotěšov, SDH Nemilkov, TJ Arbo Velhartice, TJ Start Hory Matky Boží, Občanské sdružení Hrad, Občanské sdružení na záchranu kostela sv. Maří Magdalény ve Velharticích, Občanské sdružení Huerta, Myslivecké sdružení Teleček Velhartice, "Občanské sdružení přátel múzických umění a historie z Čech a Bavorska" (Nemilkov), West Region Karlovy Vary (Nemilkov)
Žihobce	SDH Žihobce, SDH Rozsedly, SDH Bílenice, SDH Kadešice, SDH Šimanov, TJ Žihobce, Honební společenstvo Kadešice, Myslivecké sdružení Žihobce, Občanské sdružení "Boubín" (Rozsedly), Divadelní spolek Tyl, Myslivecké sdružení Hájek Rozsedly, o. s., Myslivecké sdružení Luh Kadešice, Český svaz včelařů Rozsedly
Žichovice	SDH Žichovice, LAMBERSKÁ STEZKA, TJ Žichovice, Myslivecké sdružení "OTAVA" Žichovice, Internet pro všechny, taneční soubor žen a dívek Otavěňky, loutkové divadlo Žichovice

Zdroj: vlastní šetření (elektronická, telefonická a osobní komunikace)

**Příloha č. 17 - Kulturní, společenské, sportovní a jiné akce konající se v jednotlivých obcích  
ORP Sušice**

**Tabulka č. 33: Kulturní, společenské, sportovní a jiné akce konající se v jednotlivých obcích ORP  
Sušice**

OBEC	NÁZEV AKCE
<b>Budějovice</b>	budětická pouť, stavění a kácení máje, lampionový průvod, posezení pro důchodce, maškarní průvod obcí, rozsvícení vánočního stromu, adventní pěvecké vystoupení, Dětský den, dětský maškarní rej, fotbalová utkání, hasičské okrskové soutěže, Drakyáda, Silvestrovské utkání na hradě
<b>Bukovník</b>	pouť, stavění a kácení máje, Mikuláš, rozsvícení vánočního stromu, MDŽ, masopustní průvod
<b>Čímice</b>	pouť, stavění a kácení máje, Masopust, každoroční turnaje ve volejbalu a nohejbalu, koncerty v kapli
<b>Dlouhá Ves</b>	pouť, stavění a kácení máje, dechovkový festival, Masopust, Den matek, Soutěž o pohár starosty obce-hasiči, Silvestrovský ohňostroj
<b>Dobruška</b>	pouť a pouťová zábava, stavění a kácení máje, Masopust, Den dětí, příležitostně vítání občánků
<b>Domoraz</b>	pouť, stavění a kácení máje, Masopust
<b>Dražovice</b>	stavění máje, maškarní průvod - masopust dětský den, dětská soutěž O poklad Dražovice, tenisový turnaj O pohár starosty, Svatováclavský turnaj, pouťové slavnosti
<b>Frymburk</b>	pouť a pouťová zábava, stavění a kácení máje, maškarní průvod, Den dětí, dětské rybářské závody, vítání občánků
<b>Hartmanice</b>	pouť a pouťová zábava v Hartmanicích, pouť v Dobré Vodě, Kunderaticích a na Kochánově, stavění a kácení máje, Masopust, kulturní akce v synagoze, kulturní akce v rámci komunitní školy, dětský karneval, hasičský ples, myslivecký ples, vánoční koncerty, rozsvícení vánočního stromu, lampionový průvod, divadelní představení ochotnického souboru, Václavský volejbalový turnaj, volejbalový turnaj O pohár starosty města, fotbalový turnaj O pohár starosty města, Pouťový volejbalový turnaj v Kunderaticích, memoriál v nohejbale (Kunderatice), memoriál Karla Pšajdla ve střelbě z brokovnice, Den dětí, setkání důchodců, Hudba v synagogách plzeňského regionu, setkání u kapličky sv. Martina na bývalých Zadních Paštích
<b>Hlavňovice</b>	pouť a pouťová zábava, stavění a kácení máje, hasičský ples, poslední leč, hasičská soutěž Milín, pravidelné střelecké turnaje, Den dětí, Pojár obce Hlavňovice – hasičská soutěž, rozsvícení vánočního stromku
<b>Horská Kvilda</b>	vycházky s průvodcem, Den dětí, Mikuláš, stavění a kácení máje, vánoční zpívání koled u kaple, novoroční výstup na Antýgl
<b>Hrádek</b>	hrádecká a tedražická pouť na sv. Vavřince, pouťová zábava, stavění a kácení máje, rozsvícení vánočního stromu, zahrádkářský ples, hasičský ples, sportovní ples, dětské maškarní, vítání občánků, poslední leč v Čejkovech, koncerty duchovní hudby, festival dětských sborů Je kraj kde voní tráva, výstavy, Memoriál Jiřího Hány (fotbalový turnaj), Noc kostelů na Zdouni a ve Zbynicích, hasičské okrskové soutěže, letní taneční zábavy na fotbalovém hřišti v Hrádku, koncert dětských sborů v rámci festivalu „Je kraj, kde voní tráva“, Masopustní maškarní průvody, tradiční bály místních organizací a spolků, Posezení s písničkou – setkání důchodců obce, Dětský den, hasičské okrskové soutěže, setkání rodáků (nepravidelně), lampionový průvod k výročí 17. listopadu, vánoční besídka ZŠ v Hrádku, vánoční koncert Hrádeckého chrámového sboru, vánoční výstavy na zámku

OBEC	NÁZEV AKCE
Kašperské Hory	kašperskohorská pouť Panny Marie Sněžné, pouť v Červené, komentované prohlídky města s průvodcem, Dětský maškarní karneval, rozsvícení vánočního stromu, pálení čarodějnic, Oslavy osvobození, Den dětí, Masopustní průvod, Noc s Andersenem, Běh kolem Lišáku, Velikonoční trhy, Den hudby, Šumavské Kašperské Hory, vánoční trhy, Mikuláš pro děti, vánoční koncerty, festival křesťanské muziky Mount Kašperk, festival Na konci světa, Městské slavnosti – Šumavské Kašperské Hory
Kolinec	pouť a pouťové zábavy, stavění a kácení máje, Masopust, posezení s harmonikou, Dětský maškarní bál, oslavy MDŽ, hasičský ples, Memoriál Josefa Jílka, „Kolinecký srandamatch“, venkovní kuželnicový turnaj, vítání občánků, Den dětí, Mikulášská nadílka pro děti, rozsvícení vánočního stromu, Dny městyse, Heblův memoriál, traktoriáda v Mlázovech
Modrava	Mikuláš, pálení čarodějnic, Osvobození, Modravská desítka, Sněhulákáda, obecní vepřové hody (Masopivní slavnosti), Dětský den, Ukázky výroby vinutých perel
Mokrosuky	svatováclavská pouť, stavění a kácení máje, Masopust
Nezamyslice	pouť, stavění a kácení máje, Masopust, fotbalové zápasy
Nezdice na Šumavě	stavění a kácení máje, Masopust, zpívání koled u vánočního stromečku, vánoční setkání důchodců, Dětský den v Nezdicích, Dětské odpoledne na Pohorsku, tvořivá odpoledne, Mikuláš, hasičské plesy, pouťové turnaje v nohejbalu v Nezdicích, Pohorsku a Ostružné a pouťové zábavy, Rock fest na Pohorsku, nohejbalový turnaj Jaroslava Kodeta na Pohorsku, ukázky aranžování velikonoční a vánoční výzdoby
Petrovice u Sušice	pouť a pouťová zábava, stavění a kácení máje, Masopust, soutěž v sochání motorovou pilou, Strmý Vrch – soutěž motocyklů, traktoriáda, hasičská soutěž – Pohár starosty, výstava uměleckých řemesel – tvrz Svojšice
Podmokly	pouť, stavění a kácení máje, Masopust, Dětský den, Prázdninové sousedské posezení, sportovní den, divadelní představení, silvestrovský pochod, hasičský bál, Dětský karneval, Poslední leč, Mikulášská nadílka
Prášíly	maškarní tetřeví rej, Mikuláš, lampionový průvod, stavění a kácení máje, Den dětí, Velikonoce, rozsvícení vánočního stromu, česko-německá mše ke sv. Prokopu, výstava fotografií „Historie Prášíly“
Rabí	pouť a pouťová zábava, stavění a kácení máje, Den dětí, myslivecký ples, hasičský ples, rozsvícení vánočního stromu, MDŽ, vítání občánků, big ruinfest (kapely), masopustní průvod, maškarní bál pro děti a dospělé, Memoriál Pavla Pilného, rozloučení s prázdninami, celodenní výlet, svatomartinský lampiónový průvod, adventní setkání občanů u stromečku, Mikuláš, Silvestrovský vejšlap
Rejštejn	pouť, stavění a kácení máje, Masopust, Mikuláš, vánoční koncert, Den dětí, hasičský ples, vítání občánků
Soběšice	pouť a pouťová zábava, stavění a kácení máje, Masopust, Mikuláš, Den dětí, hasičský ples, fotbalový ples
Srní	snská pouť, stavění a kácení máje – oslava prvního máje, rej čarodějnic, Masopust, Dětské maškarní, Maškarní pro dospělé, hasičský ples, koncerty v kostele, maškarní ples, vánoční koncert, Den dětí, Sjezd na čemkoli, Drakiáda, Pohádkový les, Tekutý kapr (hasičská soutěž), setkání občanů u vánočního stromu
Strašín	pouť (dvakrát do roka), stavění a kácení máje, Masopust, vítání občánků, velikonoční tradice, rozsvěcování vánočního stromku, Den dětí, Dětský maškarní bál, Svatojánský pochod, tradiční plesy: včelařský, myslivecký, hasičský, divadelní, nohejbalový turnaj (třikrát do roka), turnaj ve stolním tenise (dvakrát do roka), divadelní představení místního ochotnického spolku i hostujících souborů, Mikulášská nadílka, vánoční koncert, hasičská soutěž O pohár starosty, setkání s občany na posvícení, vánoční vazba, Netopýří den, výstavy v IC
Sušice	Sušické slavnosti – zahájení turistické sezóny v Sušici, vítání občánků, tradiční maškarní karneval, hasičský ples, Společný ples chovatelů, včelařů a Veterinárního centra, zdravotní ples (1x za 2 roky), farní ples, dětský maškarní karneval, reprezentační ples města Sušice, zimního turnaj o Pohár starosty města Sušice, zimní fotbalový turnaj EL - WEST reality, O

OBEC	NÁZEV AKCE
	<p>pohár města Sušice (volejbal), Memoriál Evy Hrabové a Sušický horský běh (závody v běhu do vrchu Svatobor), Je kraj, kde voní tráva (nesoutěžní festival školních i dětských sborů- pořadatelství Sušice 1x za dva roky), Slet čarodějnic, Sušické farmářské trhy, Prvomájový výstup na kopec Sedlo, Oslavy osvobození Sušice, Memoriál Ladislava Nešpora a Ády Blahůta - Velká cena města Sušice (atletické závody), Memoriál V. Hrabého (fotbal), sušická pouť, Svatobor Tour - Memorial Josefa Křivance (závod horských kol a běžců ze sušického náměstí na vrchol hory Svatobor), lampionový průvod, slavnostní rozsvícení a zhasínání vánočního stromu a velké výzdoby na sušickém náměstí, noc kostelů, pouť ke kapli Anděla strážce, letní divadelní slavnosti na Santosu, Šumava Rocks – open air music festival (Santos), Majáles (Santos), Dramasteria – divadelní workshop (Santos, gymnázium), Den bojových umění (Santos), Stihl Timbersports – dřevorubecká soutěž, kvalifikace seriálu (náměstí), Šumavský strongman – extrémní silová soutěž (náměstí), oslavy 28. října, květnové oslavy, vzpomínkové pietní akce (úmrť V. Havla apod.), Den studentstva (17. 11. - náměstí u lípy svobody), Mikuláš na náměstí a v muzeu (odpolední a podvečerní program s nadílkou – náměstí, Muzeum Šumavy), Vánoční zpívání koled s Českým rozhlasem Plzeň (náměstí), Adventní trhy s programem (náměstí), Prohlídky města Sušice, Oslava dne vzniku samostatného čs. Státu, Oslava dne boje za svobodu a demokracii, Vánoce v Sušici, Otava Cup – mezinárodní mládežnický fotbalový turnaj, High Point, Běh podél Otavy, Extreme Challenge – závod družstev v disciplínách běh, paragliding, horské kolo a kajak</p>
<b>Velhartice</b>	<p>pouť a pouťová zábava, stavění a kácení máje, pouťové oslavy s volejbalovým a fotbalovým turnajem, plesy – rybářský, myslivecký, sportovní, hasičský, masopustní průvod masek, dětský karneval</p>
<b>Žihobce</b>	<p>stavění a kácení máje, Masopust, dětské maškarní, drakiáda, Kadešické pouťové slavnosti, pouťová zábava, Mezinárodní sraz harmonikářů v Kadešicích, Memoriál Ing. Jiřího Fuchse v Rozsedlích, Den dětí, Pohádkový les, 6 x ročně koncerty v kostele Proměnění Páně, 1 x měsíčně beseda v muzeu, rozsvícení vánočního stromu, otužilecké plavání, turnaj v Malé kopané, hasičské soutěže</p>
<b>Žichovice</b>	<p>Zámecké slavnosti (dožínky), pouť, stavění a kácení máje, Masopust, Oslava MDŽ, dětský maškarní bál, rozsvícení vánočního stromu, Mikuláš, Vánoční koncert, lampionový průvod, vítání občánků, soutěž rybaření na Otavě, Dětský den, oslava 17. 11.</p>

Zdroj: vlastní šetření (elektronická, telefonická a osobní komunikace)

## Příloha č. 18 - Hlavní zaměstnavatelé v ORP Sušice

**Tabulka č. 34: Hlavní zaměstnavatelé v ORP Sušice**

NÁZEV SPOLEČNOSTI	SÍDLO SPOLEČNOSTI	PŘEVAŽUJÍCÍ ČINNOST	POČET ZAMĚSTNANCŮ
Západočeské konzumní družstvo Sušice	Sušice	maloobchod s převahou potravin, nápojů a tabákových výrobků v nesespecializovaných prodejnách	500-999
Nemocnice Sušice o.p.s.	Sušice	ústavní zdravotní péče	250-499
DOPLA PAP a.s.	Sušice	výroba plastových obalů	200-249
ARTXPRESS s.r.o.	Hartmanice	výroba ostatních dřevěných, korkových, proutěných a slaměných výrobků	100-199
KORAMEX a.s.	Sušice	výroba kovových konstrukcí a jejich dílů	100-199
Město Sušice	Sušice	všeobecné činnosti veřejné správy	100-199
SOLODOOR a.s.	Sušice	výroba ostatních výrobků stavebního truhlářství a tesařství	100-199
SPAK Foods s.r.o.	Sušice	výroba koření a aromatických výtažků	100-199
2P SERVIS s.r.o.	Sušice	výroba pracovních oděvů	50-99
BANDUR spol. S r.o.	Sušice	výroba pekařských a cukrářských výrobků, kromě trvanlivých	50-99
Jihozápadní dřevařská a.s.	Sušice	podpůrné činnosti pro lesnictví	50-99
Kašperskohorské městské lesy s.r.o.	Kašperské Hory	těžba dřeva	50-99
Lamela Eletric a.s.	Sušice	výroba elektrických vodičů a kabelů j.n.	50-99
MEDICA FILTER spol. S r.o.	Kašperské Hory	výroba netkaných textilií a výrobků z nich, kromě oděvů	50-99
MEDIGRAN s.r.o.	Kolinec	dobývání kamene pro výtvarné nebo stavební účely	50-99
Obchodní družstvo Soběšice	Soběšice	Smíšené hospodářství a zemědělská činnost	50-99
Výrobní obchodní družstvo Svatobor	Hrádek	Smíšené hospodářství a zemědělská činnost	50-99
ZOD Hlavňovice	Hlavňovice	Smíšené hospodářství a zemědělská činnost	50-99
Dražovický Agropol s.r.o.	Dražovice	Smíšené hospodářství a zemědělská činnost	25-49

Zdroj: [www.info.mfcr.cz/ares/ares\\_es.html.cz](http://www.info.mfcr.cz/ares/ares_es.html.cz) a vlastní šetření (elektronická, telefonická a osobní komunikace)

Příloha č. 19 - Nezaměstnanost na území ORP Sušice k 31. 12. 2011

Tabulka č. 35: Nezaměstnanost na území ORP Sušice v roce 2011

OBEC	DOSAŽITELNÍ UCHAZEČI	EKONOMICKY AKTIVNÍ OBYVATELSTVO	MÍRA NEZAMĚŠTNOSTI
Budětice	18	154	11,70%
Bukovník	3	31	9,70%
Čímice	6	56	10,70%
Dlouhá Ves	58	389	14,90%
Dobruška	5	49	10,20%
Domoraz	1	38	2,60%
Dražovice	10	73	13,70%
Frymburk	4	42	9,50%
Hartmanice	74	583	12,70%
Hlavňovice	34	233	14,60%
Horská Kvilda	2	20	10,00%
Hrádek	81	622	13,00%
Kašperské Hory	112	824	13,60%
Kolinec	101	686	14,70%
Modrava	3	27	11,10%
Mokrosuky	3	69	4,30%
Nezamyslice	18	105	17,10%
Nezdice na Šumavě	22	164	13,40%
Petrovice u Sušice	19	286	6,60%
Podmokly	16	91	17,60%
Prášíly	18	69	26,10%
Rabí	19	224	8,50%
Rejstejn	28	115	24,30%
Soběšice	23	171	13,50%
Srní	22	195	11,30%
Strašín	20	171	11,70%
Sušice	599	5677	10,60%
Velhartice	49	407	12,00%
Žihobce	32	294	10,90%
Žichovice	36	338	10,70%

Zdroj: ČSÚ

**Příloha č. 20 - Počet podnikatelských subjektů v jednotlivých obcích ORP Sušice podle právní formy**

**Tabulka č. 36: Počet podnikatelských subjektů v jednotlivých obcích ORP Sušice podle právní formy**

OBEC	Družstvo	Živnostníci	Obchodní společnosti	Akciové společnosti	Státní organizace	Svobodná povolání	Zemědělství podnikatelé	Ostatní	CELKEM
Budětice	0	39	4	0	0	3	7	12	65
Bukovník	0	13	0	0	0	1	1	2	17
Čímice	0	18	3	0	0	6	3	6	36
Dlouhá Ves	0	153	6	0	1	13	1	19	193
Dobršíň	0	18	0	0	0	7	1	3	29
Domoraz	0	6	1	0	0	2	1	3	13
Dražovice	0	22	4	0	0	1	5	4	36
Frymburk	0	14	0	0	0	1	7	8	30
Hartmanice	0	189	14	0	2	15	23	51	294
Hlavňovice	1	66	5	0	1	7	35	3	118
Horská Kvilda	0	21	0	0	0	3	4	5	33
Hrádek	1	210	12	0	3	25	32	20	303
Kašperské Hory	0	317	23	1	2	23	12	52	430
Kolinec	1	206	14	0	1	30	38	36	326
Modrava	1	28	1	0	0	1	1	5	37
Mokrosuky	1	14	1	0	0	3	10	1	30
Nezamyslice	0	30	5	0	0	2	3	7	47
Nezdice na Šumavě	0	76	1	0	0	6	5	9	97
Petrovice u Sušice	0	111	7	0	0	12	34	14	178
Podmokly	0	24	1	0	0	3	4	5	37
Prášíly	0	55	5	1	0	3	7	9	80
Rabí	1	92	3	0	1	5	4	14	120
Rejštejn	0	59	6	0	0	0	3	10	78
Soběšice	1	51	3	0	0	4	7	11	77



OBEC	Družstvo	Živnostníci	Obchodní společnosti	Akciové společnosti	Státní organizace	Svobodná povolání	Zemědělství podnikatelé	Ostatní	CELKEM
Srní	0	87	4	0	1	5	7	18	122
Strašín	2	65	9	0	0	4	5	16	101
Sušice	8	1 755	160	6	11	273	47	196	2 456
Velhartice	0	148	4	1	1	22	13	27	216
Žihobce	1	77	9	0	1	8	15	15	126
Žichovice	0	116	8	0	2	11	1	12	150

Zdroj: ČSÚ

## Příloha č. 21 - Počet podnikatelských subjektů v jednotlivých obcích ORP Sušice podle převažující činnosti

Tabulka č. 37: Počet podnikatelských subjektů v jednotlivých obcích ORP Sušice podle převažující činnosti

OBEC	Zemědělství, lesnictví, rybářství	Průmysl	Stavebnictví	Velkoobchod a maloobchod, opravy a údržba motorových vozidel	Ubytování, stravování a pohostinství	Kulturní, zábavní a rekreační činnosti	Vědecké, profesní a technické činnosti	Ostatní	CELKEM
Budětice	19	9	4	11	4	1	3	14	65
Bukovník	3	2	5	3	1	0	0	3	17
Čímice	6	2	5	5	1	0	4	13	36
Dlouhá Ves	27	26	31	40	19	2	7	41	193
Dobršíň	4	5	1	5	3	0	1	10	29
Domoraz	2	4	1	3	2	0	1	0	13
Dražovice	9	4	4	8	2	0	2	5	36
Frymburk	9	2	5	3	2	0	1	8	30
Hartmanice	83	35	32	33	25	11	8	67	294
Hlavňovice	53	9	10	13	10	0	6	17	118
Horská Kvilda	6	0	0	4	11	1	4	7	33
Hrádek	59	54	41	52	12	3	14	68	303

OBEC	Zemědělství, lesnictví, rybářství	Průmysl	Stavebnictví	Velkoobchod a maloobchod, opravy a údržba motorových vozidel	Ubytování, stravování a pohostinství	Kulturní, zábavní a rekreační činnosti	Vědecké, profesní a technické činnosti	Ostatní	CELKEM
Kašperské Hory	70	48	60	72	74	5	20	81	430
Kolinec	62	51	32	59	19	6	14	83	326
Modrava	24	2	1	2	6	0	2	0	37
Mokrosuky	13	4	1	6	0	1	1	4	30
Nezamyslice	13	4	5	8	5	1	1	10	47
Nezdice na Šumavě	13	12	15	14	17	3	5	18	97
Petrovice u Sušice	64	15	26	17	19	3	5	29	178
Podmokly	6	5	6	4	6	0	0	10	37
Prášíly	31	1	1	6	16	2	6	17	80
Rabí	16	15	12	19	15	2	10	31	120
Rejštejn	26	9	6	12	9	1	1	14	78
Soběšice	20	9	12	14	5	2	3	12	77
Srní	47	6	5	7	32	0	3	22	122
Strašín	20	13	13	16	12	3	5	19	101
Sušice	156	258	277	649	218	52	225	621	2 456
Velhartice	33	31	17	38	20	2	12	63	216
Žihobce	25	21	14	18	10	2	6	30	126
Žichovice	17	27	25	33	12	3	9	24	150

Zdroj: ČSÚ

## Příloha č. 22 - Dopravní síť na území ORP Sušice

**Tabulka č. 38: Dopravní síť na území ORP Sušice**

OBEC	ZAŘÍZENÍ DOPRAVNÍ SÍŤE
Budětice	silnice III. tř. - č. 1693, 1697
Bukovník	silnice III. tř. - č. 1694, 17124
Čímice	silnice III. tř. - č. 17123
Dlouhá Ves	silnice II. tř. - č. 169, III. tř. - č. 1456
Dobršíň	silnice II. tř. - č. 169, III. tř. - č. 1696, 1697
Domoraz	silnice III. tř. - 17218
Dražovice	silnice II. tř. - č. 171, silnice III. tř. - č. 17122, 17123, 17124
Frymburk	silnice II. tř. - č. 172, silnice III. tř. - č. 17217
Hartmanice	silnice II. tř. - č. 145, 190, silnice III. tř. - č. 1453, 1454, 1452, 1892, 1455 + 94 km místních komunikací
Hlavňovice	silnice II. tř. - č. 171, silnice III. tř. - č. 1451, 17117, 17118, 17120
Horská Kvilda	silnice II. tř. - č. 169, 187, silnice III. tř. - č. 17121, 1698
Hrádek	1 žst – trať č. 185 Klatovy – Horažďovice, silnice II. tř. - č. 187, silnice III. tř. - č. 18721, 18719, 1698
Kašperské Hory	silnice II. tř. - č. 145, silnice III. tř. - č. 1457, 1458
Kolinec	1 žst – trať č. 185 Klatovy – Horažďovice, silnice II. tř. - č. 187, silnice III. tř. - č. 1717, 18716
Modrava	silnice III. tř. - č. 16910
Mokrosuky	1 žst – trať č. 185 Klatovy – Horažďovice, silnice III. tř. - č. 17114
Nezamyslice	silnice III. tř. - č. 17217
Nezdice na Šumavě	silnice III. tř. - č. 1458, 1459
Petrovice u Sušice	silnice II. tř. - č. 145, 171, silnice III. tř. - č. 1891, 17118
Podmokly	silnice II. tř. - č. 171
Prášily	silnice II. tř. - č. 190, silnice III. tř. - č. 16911
Rabí	silnice II. tř. - č. 169, silnice III. tř. - č. 1694, 1693
Rejštejn	silnice II. tř. - 169, silnice III. tř. - č. 1699, 16910
Soběšice	silnice II. tř. - č. 172, silnice III. tř. - č. 17217
Srní	silnice III. tř. - č. 16910, 16911
Strašín	silnice II. tř. - č. 171, silnice III. tř. - č. 17128
Sušice	1 žst. - trať č. 185 Klatovy – Horažďovice, silnice II. tř. - č. 169, 171, 187, silnice III. tř. - č. 17121, 1698
Velhartice	silnice III. tř. - č. 17114, 1718, 17112
Žihobce	silnice III. tř. - č. 17127, 17124, 17125
Žichovice	1 žst – trať č. 185 Klatovy – Horažďovice, silnice III. tř. - č. 17217, 17123, 1694, 1695

*Zdroj: vlastní šetření (elektronická, telefonická a osobní komunikace)*

## Příloha č. 23 - Těžba v SO ORP Sušice

Tabulka č. 39: Těžba v SO ORP Sušice

	Místo	Surovina
<b>chráněná ložisková území</b>	Rabí	vápenec
	Dražovice	stavební kámen
	Podmokly	dolomit, vápenec
	Rozsedly (Žihobce)	vápenec
	Nezdice na Šumavě	vápenec
	Kašperské Hory	wolframová ruda, zlatonosná ruda
	Hamr u Sušice	stavební kámen
	Pohorsko (Nezdice)	kámen pro hrubou a ušlechtilou kamenickou výrobu
<b>ložiska výhradní plocha</b>	Rabí	vápenec
	Podmokly - Dražovice	stavební kámen
	Podmokly	dolomit, kámen pro hrubou a ušlechtilou kamenickou výrobu, vápenec
	Rozsedly (Žihobce)	vápenec
	Nezdice na Šumavě	vápenec
	Kašperské Hory	wolframová ruda, zlatonosná ruda
	Vlčkovice (Kolinec)	kámen pro hrubou a ušlechtilou kamenickou výrobu
	Nezdice na Šumavě	kámen pro hrubou a ušlechtilou kamenickou výrobu
	Hamr u Sušice - Dobříšín	stavební kámen
<b>ložiska nevyhrazených nerostů plocha</b>	Buršice (Kolinec)	kámen pro hrubou a ušlechtilou kamenickou výrobu
	Pohorsko (Nezdice)	kámen pro hrubou a ušlechtilou kamenickou výrobu
	Nezdice na Šumavě 2	kámen pro hrubou a ušlechtilou kamenickou výrobu
<b>dobývací prostory těžení</b>	Vlčkovice (Kolinec)	kámen pro hrubou a ušlechtilou kamenickou výrobu
	Hamr u Sušice	stavební kámen

Zdroj: vlastní šetření (elektronická, telefonická a osobní komunikace)

## Příloha č. 24 - Přírodní atraktivity na území ORP Sušice

Tabulka č. 40: Přírodní atraktivity na území ORP Sušice

OBEC	NÁZEV PŘÍRODNÍ ATRAKTIVITY
<b>Budětice</b>	přírodní park Buděticko (Budětice, Vlkonice) se rozkládá na dvou geomorfologických celcích - menší část na JV leží v oblasti Pošumavského krasu, v podloží větší části parku jsou ruly a křemenné diority. V oblasti rostou chráněné druhy rostlin a žijí vzácné druhy živočichů, přírodní rezervace Čepičná (Budětice) jedná se o komplex převážně původních bukových a borových porostů s přirozenou bylinnou skladbou, vázanou na vápencový podklad, s řadou vzácných a chráněných druhů rostlin a živočichů, přírodní památka Vlkonice (Vlkonice, Budětice) - důvodem vyhlášení přírodní památky je ochrana kriticky ohroženého druhu rostliny – hořečku mnohotvarého českého a společenstva mezofilních luk s výskytem hořce brvitého, zimostrázku alpského a jalovce obecného, zalesněný vrch Džbán
<b>Bukovník</b>	Pálená hora
<b>Čímice</b>	Čímické jezírko, kaštan na návsi
<b>Dlouhá Ves</b>	přírodní park Kašperská vrchovina (Bohdašice) se nachází v severním okolí města Kašperské Hory a navazuje na CHKO Šumava, se kterou má část společné hranice. Nejvyšší vrcholy v přírodním parku jsou Ždánov (1066 m), Sedlo (902 m) s dřevěnou rozhlednou a Zámecký vrch, na kterém stojí hrad Kašperk, přírodní park Kochánov (Nové Městečko) soustřeďuje ve svých hranicích všechny rozsáhlé lesní celky v prostoru Javorná - Čachrov - úseky Otavy v prostoru Nové Městečko - Červené Dvorce. Do oblasti spadá horní tok říčky Pstružné po Zahálku u Velhartic, celý tok Volšovky s Kepelským potokem. Na březích všech vodních toků jsou rozsáhlá sejmová pole, zarostlá většinou lužním lesem s velkou řadou chráněných rostlinných i živočišných druhů. V území je řada pramenných oblastí, Annínský smrk u rybárny (Annín) - výška 25m, obvod 375cm, Platořská lípa - výška 12m, obvod 430cm, Platořská buk - na náspu staré vozové cesty cca 160 m západně nad osadou - výška 19m, obvod 345cm, skupina stromů u kostela v Dlouhé vsi - skupina 5 stromů
<b>Dobršíň</b>	přírodní rezervace Čepičná (Dobršíň) jedná se o komplex převážně původních bukových a borových porostů s přirozenou bylinnou skladbou, vázanou na vápencový podklad, s řadou vzácných a chráněných druhů rostlin a živočichů
<b>Domoraz</b>	v obci se nenachází žádná přírodní zajímavost
<b>Dražovice</b>	v obci se nenachází žádná přírodní zajímavost
<b>Frymburk</b>	v obci se nenachází žádná přírodní zajímavost

OBEC	NÁZEV PŘÍRODNÍ ATRAKTIVITY
Hartmanice	<p>Národní park Šumava (Dobrá Voda), přírodní park Kochánov (Kochánov, Keply) soustřeďuje ve svých hranicích všechny rozsáhlé lesní celky v prostoru Javorná - Čachrov - úseky Otavy v prostoru Nové Městečko - Červené Dvorce. Do oblasti spadá horní tok říčky Pstružné po Zahálku u Velhartic, celý tok Volšovky s Kepelským potokem. Na březích všech vodních toků jsou rozsáhlá sejmová pole, zarostlá většinou lužním lesem s velkou řadou chráněných rostlinných i živočišných druhů, na území je řada pramenných oblastí, přírodní rezervace Hamižná (Hartmanice) jedná se o naleziště významné květeny na bývalé pastvině, přírodní rezervace Kepelské mokřady (Keply, Kochánov, Zhůří) jedná se o vrchoviště a podmáčené louky s výskytem chráněných druhů rostlin, přírodní rezervace Kříženecké mokřady (Kundratice) jedná se o horské olšiny a mokřadní biotopy v údolí Radešovského potoka, přírodní rezervace Poustka (Kochánov) jedná se o horské olšiny, podmáčené a rašelinné smrčiny, mokřadní nelesní společenstva, přírodní rezervace Žežulka (Bezděkov u Hartmanic, Hořejší Krušec, Hořejší Těšov, Chlum u Hartmanic, Kochánov) jedná se o horské olšiny, podmáčené smrčiny a rašelinná louka v údolí Pstružného potoka, přírodní rezervace Zhůřská hnízdiště (Zhůří) jedná se o ekosystém extenzivních horských pastvin s rozptýlenými dřevinami, hnízdní areál a potravní teritorium ptáků, přírodní rezervace Zhůřská pláň (Zhůří) jedná se o komplex mezofilních a mokřadních společenstev s výskytem ohrožených druhů, přírodní rezervace Zhůřský lom (Zhůří) jedná se o opuštěný kamenolom s druhotně vyvinutým rašeliništěm, vrch Březník a Vintířova skála u Hartmanic, buk na Berglu (Hartmanice) - v bývalé osadě Bergl na okraji lesního porostu na místě zvaném Bon Berglpeter bývalé čp. 17 - obvod 470 cm, Kochánovské javory - skupina 3 stromů blízko komunikace na Kochánov, Krušecká lipová alej - skupina 13 stromů při cestě z obce k lesu (bývalé kapličky), leží na hranici CHKO, lípa Dobrá Voda - u kostela - výška 20m, obvod 420cm, lípa ve Vatětické aleji (Štěpanice) - u silnice z Palvínova do Vatětic, křížovatka s polní cestou - výška 26m, obvod 455cm, Mochovské modřiny - skupina 5 stromů u cesty na Dolejší Těšov, leží na hranici CHKO, Mochovský jilm - na rozhraní pozemků v soukromém vlastnictví; extrémní poloha cca 860 m.n.m. - výška 23m, obvod 480cm, Palvínovská alej ke statku - skupina 14 stromů podél cesty k polorozpadlému zámečku Palvínov; stáří cca 200 let, obvody kmenů od 160 do 433 cm, Palvínovská lípa - na sz. okraji Palvínova - výška 20m, obvod 450cm, Paštěcká lípa - v bývalé osadě Přední Paště vedle účelové komunikace na místě zvaném Hofmannhof (býv. čp. 22) - obvod 585cm, skupina 3 dubů ve Sloním údolí (Vatětice), skupina 2 dubů zimních (Kundratice), skupina stromů v zámeckém parku Palvínov - skupina 4 stromů, Vatětická lípa - proti křížku - výška 23m, obvod 660cm, Vatěticko-mouřenecká alej - skupina 14 stromů podél zaniklé cesty mezi Vatěticemi a Mouřencem v lesním porostu, stáří cca 200 let; obvody kmenů od 175 do 383cm, Vatětický jasan - u silnice z Vatětic na Palvínov poblíž lípy - výška 18m, obvod 502cm, Vatětický klen - u silnice z Vatětic na Palvínov, vpravo - výška 26m, obvod 435cm, Vlastějovská lípa - na pastvině pod kravínem nad silnicí do Jiříčné - výška 29m, obvod 600cm, Zámecký klen (Štěpanice) - u zámku - výška 24m, obvod 405cm, hora Křemelná – nesoucí pojmenování po E. T. Setonovi</p>

OBEC	NÁZEV PŘÍRODNÍ ATRAKTIVITY
<b>Hlavňovice</b>	lípa u Chalupských - na jižním okraji Zámýšle - výška 19m, obvod 580cm, lípy na Božích mukách - skupina 6 stromů u kříže (památníku) cca 300 m záp. od silnice Hlavňovice-Suchá, částečně chráněné území Kochánovsko
<b>Horská Kvilda</b>	Národní park Šumava (Horská Kvilda), přírodní památka Povydrří (Horská Kvilda) jedná se o údolí balvanitého úseku Vydry s přilehlými zalesněnými svahy, přírodní památka Tetřevská slať (Horská Kvilda) jedná se o horské vrchoviště, buk na Výhledech (Horská Kvilda) - výška 20m, obvod 430cm
<b>Hrádek</b>	přírodní park Buděticko (Hrádek, Zbynice) se rozkládá na dvou geomorfologických celcích - menší část na JV leží v oblasti Pošumavského krasu, v podloží větší části parku jsou ruly a křemenné diority. V oblasti rostou chráněné druhy rostlin a žijí vzácné druhy živočichů, přírodní rezervace Zbynické rybníky (Zbynice) jedná se o soustavu dvou rybníků s přilehlými vlhkými loukami s význačnou avifaunou, Hrádecká lípa (Hrádek) - na návrší u sochy sv. J. Nepomuckého, vpravo od silnice ze Sušice do Hrádku - výška 23m, obvod 465cm, Hrádecký dub (Hrádek) - u Mlýnského rybníka - výška 25m, obvod 411cm, lípa srdčitá u kostela na Zdouni - vně zdi u kostela - výška 26m, obvod 403cm, lípa velkolistá u kostela na Zdouni - vně zdi u vchodu na hřbitov - výška 26m, obvod 341cm, jalovcová stráž v Odolenově - významný krajinný prvek, tok říčky Ostružné – chráněné území Natura 2000
<b>Kašperské Hory</b>	přírodní park Kašperská vrchovina (Kašperské Hory) se nachází v severním okolí města Kašperské Hory a navazuje na CHKO Šumava, se kterou má část společné hranice. Nejvyšší vrcholy v přírodním parku jsou Ždánov (1066m), Sedlo (902m) s dřevěnou rozhlednou a Zámecký vrch, na kterém stojí hrad Kašperk, přírodní rezervace Amáliino údolí (Červená u Kašperských Hor, Kašperské Hory) - jedná se o hluboce zaříznuté údolí Zlatého potoka s vodopády a prameništím komplexem s polo- až přirozenými lesními porosty, přírodní rezervace Losenice a Losenice II (Červená u Kašperských Hor) jedná se o potoční luh v nivě potoka Losenice a o horské olšiny a smrčiny, pcháčovské louky v údolí potoka Losenice, přírodní rezervace Nebe (Kašperské Hory) jedná se o mozaiku mokřadních a mezofilních ekosystémů, výskyt ohrožených druhů, přírodní památka Obří hrad (Červená u Kašperských Hor, Nicov - Popelná) jedná se o skalnaté vrcholy s kamenným mořem a přirozenými lesními porosty, javor klen na Podlesí (Lídlový Dvory) - na Vogelsangu u bývalé hájovny - výška 18m, obvod 400cm, lípa na Podlesí - výška 22m, obvod 560cm, lípy na Červené - skupina 2 stromů v blízkosti křížku a přístupové cesty na Bajarov - obvody kmenů 330cm a 384 cm, skupina lip na Podlesí (Červená u Kašperských Hor) - u Vogelsangu
<b>Kolinec</b>	buk v Jindřichovickém zámeckém parku - výška 30m, obvod 295cm, javor stříbrný v Jindřichovickém zámeckém parku - živé torzo stromu porostlé břečťanem v Jindřichovickém zámeckém parku, obvod 463cm, lípa v Jindřichovickém zámeckém parku - za jednou z hospodářských budov, výška 29m, obvod 515cm, dub u Malonic (Malonice) - východně od obce Malonice, u rybníčka Ostrovský - výška 24m, obvod 418cm, lípa na návsi v Malonicích - výška 23m, obvod 781cm, lípa velkolistá v Jindřichovickém zámeckém parku - jižně od rybníčku - výška 25,5m, obvod 380cm, Malonická lípa - na pastvině pod kravínem - výška 16m, obvod 796cm,

OBEC	NÁZEV PŘÍRODNÍ ATRAKTIVITY
	skupina javorů klenů v Jimdřichovickém zámeckém parku - skupina 5 stromů, skupina velkolistých lip ve Sluhově - skupina 2 stromů u křížku v centru osady Sluhov, Sluhovská lípa - v centru osady - výška 20m, obvod 830cm, Tomášková lípa (Podolí) - u čp. 6 - výška 20m, obvod 620cm
<b>Modrava</b>	Národní park Šumava (Modrava, Filipova Huť), přírodní památka Modravské slatě (Filipova Huť, Roklanský Les) jedná se o rozlehlé mokřadní území evropského významu, nejvýznamnější tohoto druhu na Šumavě, přírodní památka Povydří (Vchynice - Tetov) jedná se o údolí balvanitého úseku Vydry s přilehlými zalesněnými svahy, Roklanský potok
<b>Mokrosuky</b>	rodová lípa u Zelených je nejsilnějším památným stromem Plzeňského kraje, stojí na konci obce u silnice do Hory Matky Boží - výška 23m, obvod 837cm, dub v Mokrosukách (Mokrosuky) - u křižovatky silnic z Mokrosuk na Lešišov - výška 19m, obvod 470cm, lípa nad Lešišovem - u silnice na Petrovice ve statku - výška 26m, obvod 650cm
<b>Nezamyslice</b>	v obci se nenachází žádná přírodní zajímavost
<b>Nezdice na Šumavě</b>	přírodní park Kašperská vrchovina (Nezdice na Šumavě) se nachází v severním okolí města Kašperské Hory a navazuje na CHKO Šumava, se kterou má část společné hranice. Nejvyšší vrcholy v přírodním parku jsou Ždánov (1066 m), Sedlo (902 m) s dřevěnou rozhlednou a Zámecký vrch, na kterém stojí hrad Kašperk, přírodní památka Pohorsko (Pohorsko) - důvodem vyhlášení přírodní památky je ochrana kriticky ohroženého druhu rostliny – hořečku mnohotvarého českého, buk Žďánově (Nezdice na Šumavě) - výška 20m, obvod 520cm, lípa velkolistá, sedlo Chlum (Ždánov) - výška 30m, obvod 400cm, skupina javorů Žďánov - skupina 2 stromů
<b>Petrovice u Sušice</b>	Chamutická lípa (Chamutice) - v poli proti křížku při cestě z Chamutic do Petrovic - výška 26m, obvod 470cm, lípa u Mlýnského rybníka (Svojšice) - na pravé straně v blízkosti hráze, Kněžický klen (Petrovice) - boulovitý kmen, rozvětvený z jednoho místa, obvod kmene je podivný, strom je označen, nachází se u bývalého areálu Domova důchodců v Petrovicích - Kněžicích, u plotu nad silnicí - výška 35m, obvod 730cm, Kojšická lípa - v obci - výška 22m, obvod 620cm, lípa pod penzionem v Jiřičné, lípa pod statkem v Chamuticích, lípa u Valdmanů (Svojšice) - u zdi usedlosti čp. 19 - výška 25m, obvod 571cm, Svojšická lípa - na hřbitově při zdi u vchodu - výška 26m, obvod 419cm, Tichých lípa (Kojšice) - u čp. 9 - výška 25m, obvod 530cm, Trsická lípa - na návsi u křížku - výška 32m, obvod 750cm, Vaňkův dub v Žikově - v obci na dvoře hospodářské usedlosti čp. 3 - výška 26,5m, obvod 326cm
<b>Podmokly</b>	dub letní v Podmoklech (Podmokly) - pod Kotalovskými Dvory, u polní cesty se zelenou turistickou značkou - výška 29m, obvod 390cm
<b>Prášíly</b>	Národní park Šumava (Prášíly, Nová Hůrka, Hůrka), přírodní památka Modravské slatě (Prášíly) jedná se o rozlehlé mokřadní území evropského významu, nejvýznamnější tohoto druhu na Šumavě, Prášílské jezero, jezero Laka, stromořadí Hůrecká alej (Hůrka) - od hřbitovní kaple v bývalé osadě Hůrka podél účelových komunikací ve směru Nová Hůrka-Hůrka-jezero Laka a Hůrka-Železná Ruda a podél značené turistické trasy z



OBEC	NÁZEV PŘÍRODNÍ ATRAKTIVITY
	Hůrky směrem na Vysoké Lávky
<b>Rabí</b>	přírodní park Buděticko (Čepice, Bojanovice) se rozkládá na dvou geomorfologických celcích - menší část na JV leží v oblasti Pošumavského krasu, v podloží větší části parku jsou ruly a křemenné diority. Fytogeograficky patří celá oblast do Sušicko-horažďovických vápenců, přírodní rezervace Čepičná (Čepice) jedná se o komplex převážně původních bukových a borových porostů s přirozenou bylinnou skladbou, vázanou na vápencový podklad, s řadou vzácných a chráněných druhů rostlin a živočichů.
<b>Rejštejn</b>	Národní park Šumava (Rejštejn), přírodní rezervace Kříženecké mokřady (Radešov) jedná se o horské olšiny a mokřadní biotopy v údolí Radešovského potoka, přírodní památka Povydří (Svojše) jedná se o údolí balvanitého úseku Vydry s přilehlými zalesněnými svahy, skalní útvar Dračí skály u Rejštejna, soutok Křemelné a Vydry na Čeňkově pile, Leškovy lípy - skupina 2 stromů ve Svojsi, nad bývalou hájovnou Vysoká Myť, vlevo pod silnicí, lípa na Wunderbachu - v bývalé osadě Wunderbach (Bystrá) u zaniklého objektu čp. 4, Radešovská lípa - výška 20m, obvod 380cm, skupina dubů u Radešovského mostu - skupina 3 stromů od Radešovského mostu směrem na Vatětice, Zhůřská jedle - u cesty ze Zhůří po zelené turistické značce pod Huťskou horou - výška 35m, obvod 284cm, smrk na Stimlingu - v lesním porostu u bývalé samoty Stimling v blízkosti zaniklé nemovitosti čp. 17, pod stromem je pramen zásobující nedalekou malou vodní nádrž - obvod 357cm
<b>Soběšice</b>	přírodní rezervace Na Volešku (Soběšice) jedná se o zachovalé rašelinné a mokřadní louky s výskytem chráněných druhů rostlin, Mačická lípa - u čp. 41 - výška 29m, obvod 768cm, Novosedelský potok – hranice mezi Plzeňským a Jihočeským krajem
<b>Srní</b>	Národní park Šumava (Srní), přírodní památka Povydří (Srní) jedná se o údolí balvanitého úseku Vydry s přilehlými zalesněnými svahy, soutok Křemelné a Vydry na Čeňkově pile, smrk ztepilý - srůst dvou exemplářů - výška 35m, obvod 375cm
<b>Strašín</b>	přírodní park Kašperská vrchovina (Strašín, Zuklín) se nachází v severním okolí města Kašperské Hory a navazuje na CHKO Šumava, se kterou má část společné hranice. Nejvyšší vrcholy v přírodním parku jsou Ždánov (1066m), Sedlo (902m) s dřevěnou rozhlednou a Zámecký vrch, na kterém stojí hrad Kašperk, přírodní památka Mrazové srázy u Lazen (Lazny, Strašín) jedná se o mrazové sruby doprovázené kamenným mořem, přírodní rezervace Na Volešku (Nahořánky) jedná se o zachovalé rašelinné a mokřadní louky s výskytem chráněných druhů rostlin, přírodní památka Strašínská jeskyně (Strašín) jedná se o jeskyně v systému sušicko-strakonických vápenců s drobnými krasovými jevy, Malečská lípa - u čp. 21, po pravé straně do Strašína - výška 21m, obvod 580cm, Strašínský javor klen u kostela - lesní porost u kostela p. Marie, cca 10 m severozápadně od jeho zdi
<b>Sušice</b>	přírodní park Buděticko (Sušice) se rozkládá na dvou geomorfologických celcích - menší část na JV leží v oblasti Pošumavského krasu, v podloží větší části parku jsou ruly a křemenné diority. V oblasti rostou chráněné druhy rostlin a žijí vzácné druhy živočichů, přírodní park Kašperská vrchovina (Záluží, Milčice) se nachází v severním okolí města Kašperské Hory a navazuje na CHKO Šumava, se kterou má část společné hranice. Nejvyšší vrcholy

OBEC	NÁZEV PŘÍRODNÍ ATRAKTIVITY
	<p>v přírodním parku jsou Ždánov (1066m), Sedlo (902m) s dřevěnou rozhlednou a Zámecký vrch, na kterém stojí hrad Kašperk, přírodní rezervace Milčice (Milčice u Sušice) jedná se o zachovalá přirozená lesní a luční společenstva na krystalických vápencích a rulách s několika ohroženými druhy vstavačovitých rostlin, národní přírodní památka Pastviště u Finů (Albrechtice u Sušice) jedná se o mozaiku vlhkých až mezofilních luk, pastvin, pramenišť a rašelinišť s výskytem velkého počtu ohrožených druhů rostlin, zalesněný vrch Sedlo (Albrechtice), lípa nad Malou Farmářkou 1. - na svahu nad bývalými kasárnami, u křížku (blíže lesu) - výška 28m, obvod 324cm, lípa nad Malou Farmářkou 2. - na svahu nad bývalými kasárnami, u křížku (blíže louky) - výška 28m, obvod 315cm, lípa v Albrechticích - pod kostelem sv. Petra a Pavla - výška 28m, obvod 520cm, lípa v lesoparku Luh - při okraji cesty vedoucí lesoparkem blízko kulturního zařízení "Santos" - výška 41m, obvod 363cm, lípa v Nuzerově - na konci obce směrem na jih, v blízkosti polní cesty - výška 26m, obvod 272cm, lípa velkolistá "u Bajčičů" ve Starých Volšovech (Dolní Staňkov) - na levé straně cesty k vrchu Stráž - výška 12m, obvod 610cm, lípa velkolistá ve Starých Volšovech (Dolní Staňkov) - okraj pastviny, vpravo od místní cesty na vrch Stráž - výška 17m, obvod 420cm, lípy u Lurdské kaple - skupina 7 stromů v Sušici nad Otavou, Volšovská lípa - na nádvoří býv. zámku Volšovy výška 21m, obvod 679cm, významný krajinný prvek Kalovy</p>
Velhartice	<p>přírodní rezervace Borek u Velhartic (Velhartice) - jedná se reliktní bor na skalním výchozu tvořeném kavernózním křemenem a silně prokřemenělými migmatickými pararulami, přírodní park Kochánov (Zahálka u Velhartic) soustřeďuje ve svých hranicích všechny rozsáhlé lesní celky v prostoru Javorná - Čachrov - úseky Otavy v prostoru Nové Městečko - Červené Dvorce. Do oblasti spadá horní tok říčky Pstružné po Zahálku u Velhartic, celý tok Volšovky s Kepelským potokem. Na březích všech vodních toků jsou rozsáhlá sejmová pole, zarostlá většinou lužním lesem s velkou řadou chráněných rostlinných i živočišných druhů. V území je řada pramenných oblastí, dub u Dvora (Nemilkov) - u cesty ke dvoru - výška 33m, obvod 510cm, Chrástovský dub (Nemilkov) - na louce nad dvorem Chrástov u silnice do Nemilkova - výška 23m, obvod 416cm, Nemilkovský dub - na louce u lesa cca 250 m jižně směrem od oblouku železniční tratě Běsiny-Nemilkov - výška 26m, obvod 536cm, Velhartické lípy - skupina 2 stromů u fary</p>
Žihobce	<p>lípa srdčitá v zámeckém parku - u přírodního parketu - 29m, obvod 448cm</p>
Žichovice	<p>přírodní park Buděticko (Žichovice) se rozkládá na dvou geomorfologických celcích - menší část na JV leží v oblasti Pošumavského krasu, v podloží větší části parku jsou ruly a křemenné diority. V oblasti rostou chráněné druhy rostlin a žijí vzácné druhy živočichů, lípa srdčitá - v zámeckém areálu</p>

Zdroj: vlastní šetření (elektronická, telefonická a osobní komunikace)

**Příloha č. 25 - Technická infrastruktura v jednotlivých obcích na území ORP Sušice**

**Tabulka č. 41: Technická infrastruktura v jednotlivých obcích na území ORP Sušice**

OBEC	PLYNOFIKACE	KANALIZACE	VEŘEJNÝ VODOVOD	ČOV	JINÉ (TELEKOMUNIKACE, POŽÁRNÍ A VODNÍ NÁDRŽE, DÁLKOVODY, OCHRANA PŘED POVODNĚMI...)
<b>Budětice</b>	NE	ANO (Budětice, Vlkonice, Lipová Lhota)	ANO (Budětice, Vlkonice)	NE	Wi-fi, telekomunikační síť
<b>Bukovník</b>	NE	ANO	ANO	NE	Wi-fi, telekomunikační síť, síť mobilních operátorů (O2, T-Mobile, Vodafone)
<b>Čímice</b>	NE	ANO	ANO	NE	Wi-fi, telekomunikační síť, síť mobilních operátorů (O2, T-Mobile, Vodafone)
<b>Dlouhá Ves</b>	NE	NE (pouze v části kde jsou bytové domy)	ANO (Dlouhá Ves, Annín)	ANO (Annín, Dlouhá Ves částečně)	Wi-fi, telekomunikační síť, síť mobilních operátorů (O2, T-Mobile, Vodafone)
<b>Dobršíň</b>	NE	NE	ANO	NE	Wi-fi, telekomunikační síť, síť mobilních operátorů (O2, T-Mobile, Vodafone), protipovodňová hráz při řece Otavě
<b>Domoraz</b>	NE	ANO	ANO	NE	Wi-fi, telekomunikační síť, síť mobilních operátorů (O2, T-Mobile, Vodafone)
<b>Dražovice</b>	NE	ANO	ANO	NE	Wi-fi, telekomunikační síť, síť mobilních operátorů (O2, T-Mobile, Vodafone)
<b>Frymburk</b>	NE	ANO	NE	NE	Wi-fi, telekomunikační síť, síť mobilních operátorů (O2, T-Mobile, Vodafone)
<b>Hartmanice</b>	NE	ANO (Hartmanice)	ANO (Hartmanice, Vlastějov, Dolejší Těšov, Kepy, Dobrá Voda, Kundratice, Palvínov, Dolejší Krušec, Hořejší)	ANO (Hartmanice, Kepy)	centrální vytápění obce Hartmanice biomasou, Wi-fi, telekomunikační síť, síť mobilních operátorů (O2, T-Mobile, Vodafone), požární nádrže Hartmanice, Trpěšice, Dolejší Těšov, Kundratice,

OBEC	PLYNOFIKACE	KANALIZACE	VEŘEJNÝ VODOVOD	ČOV	JINÉ (TELEKOMUNIKACE, POŽÁRNÍ A VODNÍ NÁDRŽE, DÁLKOVODY, OCHRANA PŘED POVODNĚMI...)
			Krušec)		Štěpanice, Vlastějov, Keply, Hořejší Těšov, Palvínov, Zálužice, Cech
<b>Hlavňovice</b>	NE	ANO (Hlavňovice, Milínov, Libědice)	ANO (Hlavňovice, Zámýšl, Pích, Libědice, Horní Staňkov, Přestanice, Cihelna)	NE	Wi-fi, telekomunikační síť, meteorologická stanice, požární nádrže
<b>Horská Kvilda</b>	NE	ANO (celá Horská Kvilda)	NE	ANO	Wi-fi, telekomunikační síť, sítě mobilních operátorů (O2, T-Mobile, Vodafone), meteorologická stanice
<b>Hrádek</b>	ANO (Hrádek, Tedražice)	ANO (Hrádek, Tedražice)	ANO (Hrádek, Tedražice, Čermná, Puchverk)	ANO (Hrádek - spád i pro Tedražice)	Wi-fi, telekomunikační síť, sítě mobilních operátorů (O2, T-Mobile, Vodafone), požární nádrž v Čejkovech, Tedražicích a Odolenově, varovný systém systémem bezdrátového obecního rozhlasu napojený na centrální systém IZS (všechny části obce), malé vodní elektrárny (Puchverk, Hrádek, Tedražice)
<b>Kašperské Hory</b>	NE	ANO (Kašperské Hory, Červená u Kašperských Hor)	ANO (Kašperské Hory, Červená u Kašperských Hor)	ANO (Kašperské Hory, Červená u Kašperských Hor)	seismologická stanice, Wi-fi, telekomunikační síť, sítě mobilních operátorů (O2, T-Mobile, Vodafone),
<b>Kolinec</b>	NE	ANO (Kolinec, Malonice)	ANO (Kolinec, Malonice, Mlázovy)	NE	Wi-fi, telekomunikační síť, sítě mobilních operátorů (O2, T-Mobile, Vodafone)
<b>Modrava</b>	NE	ANO (Modrava, Filipova Huť, Vchynice - Tetov)	ANO (Modrava, Filipova Huť, Vchynice - Tetov)	ANO (Modrava)	Wi-fi, telekomunikační síť, sítě mobilních operátorů (O2, T-Mobile, Vodafone)
<b>Mokrosuky</b>	NE	ANO (Mokrosuky)	ANO (Mokrosuky)	NE	Wi-fi, telekomunikační síť, sítě mobilních operátorů (O2, T-Mobile, Vodafone)
<b>Nezamyslice</b>	ANO	ANO	ANO	NE	Wi-fi, telekomunikační síť, sítě mobilních

OBEC	PLYNOFIKACE	KANALIZACE	VEŘEJNÝ VODOVOD	ČOV	JINÉ (TELEKOMUNIKACE, POŽÁRNÍ A VODNÍ NÁDRŽE, DÁLKOVODY, OCHRANA PŘED POVODNĚMI...)
					operátorů (O2, T-Mobile, Vodafone)
<b>Nezdice na Šumavě</b>	NE	ANO (Nezdice)	ANO (Nezdice, Ostružno, Pohorsko)	ANO (Nezdice)	Wi-fi, telekomunikační síť, sítě mobilních operátorů (O2, T-Mobile, Vodafone), víceúčelové vodní nádrže v Nezdicích, na Pohorsku a v Ostružně
<b>Petrovice u Sušice</b>	NE	NE	ANO (Petrovice, Svojšice, Františkova Ves, Pařezí)	NE	Wi-fi, telekomunikační síť, sítě mobilních operátorů (O2, T-Mobile, Vodafone)
<b>Podmokly</b>	NE	ANO	ANO	NE	Wi-fi, telekomunikační síť, sítě mobilních operátorů (O2, T-Mobile, Vodafone)
<b>Prášíly</b>	NE	ANO (Prášíly, Nová Hůrka)	ANO (Prášíly)	ANO (Prášíly, Nová Hůrka)	Wi-fi, telekomunikační síť, sítě mobilních operátorů (O2, T-Mobile, Vodafone)
<b>Rabí</b>	NE	ANO (Rabí, Čepice, Bojanovice)	ANO (Rabí)	NE	Wi-fi, telekomunikační síť
<b>Rejštejn</b>	NE	ANO (Rejštejn)	ANO (Rejštejn, Svojše)	ANO (Rejštejn)	vodní elektrárna Vydra a Čeňkova pila, vodní elektrárna s náhonem v Radešově, vodní nádrž nedaleko Stimlingu, Vchynicko - tetovský plavební kanál, telekomunikační síť, sítě mobilních operátorů (O2, T - Mobile, Vodafone)
<b>Soběšice</b>	NE	ANO (Soběšice, Damič, Mačice)	ANO (Soběšice, Damič, Mačice)	ANO (Soběšice)	Wi-fi, telekomunikační síť, sítě mobilních operátorů (O2, T-Mobile, Vodafone)
<b>Srní</b>	ANO (částečná plynofikace z podzemních nádrží (propan))	ANO (Srní, Staré Srní - Mechov, Rokyta, Antýgl)	ANO (Srní, Staré Srní - Mechov, Rokyta, Antýgl)	ANO (Srní)	meteorologická stanice, Vchynicko - tetovský plavební kanál (technická kulturní památka), malá vodní elektrárna Vydra, protipovodňová opatření na Antýglu, Wi-fi, telekomunikační síť, sítě mobilních operátorů (O2, T - Mobile, Vodafone)

OBEČ	PLYNOFIKACE	KANALIZACE	VEŘEJNÝ VODOVOD	ČOV	JINÉ (TELEKOMUNIKACE, POŽÁRNÍ A VODNÍ NÁDRŽE, DÁLKOVODY, OCHRANA PŘED POVODNĚMI...)
<b>Strašín</b>	NE	ANO (Strašín)	ANO (Strašín, Lazny, Nahořanky)	NE	Wi-fi (2), telekomunikační síť, síť mobilních operátorů (O2, T-Mobile, Vodafone), meteorologické stanice (2)
<b>Sušice</b>	ANO (Sušice I., Sušice II., Sušice III)	ANO (Sušice celá, kromě okrajových částí - Pod Stráží a např. konec Hájkovy ul.)	ANO (Sušice, Červené Dvorce, Volšovy, Dolní Staňkov, Albrechtice, Chmelná, veřejný vodovod v majetku jiného subjektu než je Městský úřad - Vrabcov, Záluží)	ANO (Sušice celá, kromě okrajových částí - Pod Stráží a např. konec Hájkovy ul.)	Wi-fi, telekomunikační síť - UPC (Sušice II.), FIX net (Sušice II.), MAXTEL (Sušice II.), Telefónica O2 (Sušice I., Sušice II., Sušice III.), požární nádrž (Albrechtice), malé elektrárny, (Sušice II, Volšovy), protipovodňová opatření (Sušice II., Sušice III.), síť mobilních operátorů (O2, T-Mobile, Vodafone)
<b>Velhartice</b>	NE	ANO (Velhartice, Hory Matky Boží)	ANO (Velhartice, Hory Matky Boží, Nemilkov, Chotěšov, Stojanovice)	ANO (Velhartice)	Wi-fi, telekomunikační síť
<b>Žihobce</b>	NE	ANO (Žihobce, Bílenice, Rozsedly, Kadešice)	ANO (Žihobce, Bílenice, Rozsedly)	ANO (Žihobce)	Wi-fi, telekomunikační síť, síť mobilních operátorů (O2, T-Mobile, Vodafone), požární a vodní nádrže
<b>Žichovice</b>	NE	ANO	ANO	NE	Wi-fi, telekomunikační síť, síť mobilních operátorů (O2, T-Mobile, Vodafone)

Zdroj: vlastní šetření (elektronická, telefonická a osobní komunikace)

## Příloha č. 26 - Turistické trasy a naučné stezky v SO ORP Sušice

**Tabulka č. 42: Turistické trasy a naučné stezky v SO ORP Sušice**

OBEC	TURISTICKÁ TRASA/ NAUČNÁ STEZKA
<b>Budětice</b>	modrá TT 1463 Sušice - Vlkonice (12,3 km)
<b>Bukovník</b>	obcí nevedou žádné turistické trasy
<b>Čimice</b>	zelená TT 3626: Horažďovice – Žichovice – Sušice (22,7 km), Vintířova stezka, Evropská poutní cesta Via Nova, vycházkový okruh Čimice
<b>Dlouhá Ves</b>	červená TT 0226 Královský kámen - Albrechtice - Sušice - Roklanský potok (50,2 km), žlutá TT 6688 Žlíbek - Pustý Hrádek - U Nového dvoru - Annín (8,1 km), Vintířova stezka, Evropská poutní cesta Via Nova
<b>Dobruška</b>	modrá TT 1463 Sušice - Vlkonice (12,3 km)
<b>Domoraz</b>	obcí nevedou žádné turistické trasy
<b>Dražovice</b>	žlutá TT 6616: Nalžovské Hory – Rabí – Žichovice (12,6 km)
<b>Frymburk</b>	obcí nevedou žádné turistické trasy
<b>Hartmanice</b>	modrá TT 1424 Sušice - Kochánov - Jezero Laka (29,5 km), modrá TT 1458 Čeňkova Pila - Javoří pila - Hartmanice - Pod Milovským vrchem (47 km), modře značená Klostermannova stezka vedoucí z Vacova přes Kašperské Hory a Hartmanice směrem na Stodůlky a Srní. Po této stezce lze podniknout turistický výlet do Rejštejna a Kašperských Hor (11 km), příp. do údolí Křemelné a do Prášil (12 km), zelená TT 3624 Sušice - Hartmanice - Radkov - Svinná (27,5 km), zelená TT 3682 Radešov - Pod Březníkem - Vysoký hřbet - Zhůří (18,8 km), žlutá TT 6636 Kolinec - Hory Matky Boží - Hartmanice - Vodní kanál (33 km), NS Hamižná, NS Farmářská stezka, NS UNESCO Julia Komárka Hartmanice, NS Důlní díla, NS Okolo Hartmanic se skřítkem Pěšinkou, Evropská poutní cesta Via Nova, Vintířova stezka
<b>Hlavňovice</b>	červená a žlutá TT vedou přes rozcestí na Cihelně
<b>Horská Kvilda</b>	modrá TT 1456 Antýgl most - Zlatá studna (8 km), zelená TT 3668 Kašperské Hory - Horská Kvilda - Filipova Huť - Březník (28,6 km), zelená TT 3682 Radešov - Pod Březníkem - Vysoký hřbet - Zhůří (18,8 km), žlutá TT 6676 Antýgl most - Pod Březovou horou (5,5 km), Evropská poutní cesta Via Nova, Pěší stezka Horská Kvilda - Kvilda, vycházkové okruhy v okolí Horské Kvildy
<b>Hrádek</b>	zelená TT 3627 Zavlekov - Ústaleč - Sušice (17,5 km), žlutá TT 6635 Červené Dvorce - Hrádek (8 km), Vycházkové trasy okolím Hrádku, naučná stezka Františka Pravdy v zámeckém parku
<b>Kašperské Hory</b>	červená TT 0243 Kašperské Hory - Popelná (8 km), modrá TT Srní – Kašperské Hory – Klostermannova rozhledna Javorník - Klostermannova cesta, zelená TT 3625: Kašperské Hory – Kašperk – Strašín (10,5 km), zelená TT 3668 Kašperské Hory - Horská Kvilda - Filipova Huť - Březník (28,6 km), žlutá TT 6683 Kašperské Hory - Radešov (3,5 km), NS Stezka strážců hranice, NS Cestou zlatokopů, Evropská poutní cesta Via Nova, Kašperskohorská větev Zlaté stezky, vycházkové okruhy okolím Kašperských Hor
<b>Kolinec</b>	modrá TT 1421 Nalžovské Hory - Kolinec - Velhartice - Rajský mlýn (23 km), žlutá TT 6636 Kolinec - Hory Matky Boží - Hartmanice - Vodní kanál (33 km), NS Mlázovsko I., NS v zámeckém parku v Kolinci
<b>Modrava</b>	modrá TT 1457 Modrava - Březník (7,5 km), zelená TT 3668 Kašperské Hory - Horská Kvilda - Filipova Huť - Březník (28,6 km), žlutá TT 6664 Březník - U Modrého sloupu (4 km), žlutá TT 6689 Filipova Huť - Černoohorská nádrž - Na Ztraceném (7 km), NS Proměna horské smrčiny, NS Tříjezerní slať, NS Modrava – Filipova Hut, Evropská poutní cesta Via Nova
<b>Mokrosuky</b>	obcí nevedou žádné turistické trasy
<b>Nezamyslice</b>	žlutá TT 9298: Velké Hydčice – Nezamyslice (8 km), Lamberská stezka, NS Velké Hydčice – Hejná – Nezamyslice

OBEČ	TURISTICKÁ TRASA/ NAUČNÁ STEZKA
Nezdice na Šumavě	zelená TT 3625: Kašperské Hory – Kašperk – Strašín (10,5 km), žlutá TT 6718: Žihobce – Strašín – Javorník (11 km), Evropská poutní cesta Via Nova
Petrovice u Sušice	žlutá TT 6636 Kolinec - Hory Matky Boží - Hartmanice - Vodní kanál (33 km), NS Farmářská stezka, NS Po stopách středověkého dolování zlata, NS Vlčí jámy, NS Rýžování zlata
Podmokly	modrá TT 1427: Sušice – Kadešice – Žihobce (12,5 km)
Prášíly	červená TT 0245 Debrník - Jezero Laka (9 km), červená TT 0250 Jezero Laka - Prášíly - Poledník - U Pramene Vltavy (40,4 km), zelená TT 3681 Vysoké Lávky - Prášíly - Stodůlky - Údolí Otavy (16 km), zelená TT 3683 Slunečná - Liščí díry (1 km), zelená TT 3689 Frantův most - Bavorská cesta - Zelenohorské chalupy (9,5 km), žlutá TT 6674 Poledník - Poledník (0,5 km), Vintířova stezka
Rabí	žlutá TT 6616: Nalžovské Hory – Rabí – Žichovice (12,6 km), Lamberská stezka, Evropská poutní cesta Via Nova
Rejštejn	červená TT 0226 Královský kámen - Albrechtice - Sušice - Roklanský potok (50,2 km), modrá TT 1458 Čeňkova Pila - Javoří pila - Hartmanice - Pod Milovským vrchem (47 km), zelená TT 3624 Sušice - Hartmanice - Radkov - Svinná (27,5 km), žlutá TT 6677 Zlatá studna - Turnerova chata - Zelenohorské chalupy - Gsenvet (27,5 km), žlutá TT 6683 Kašperské Hory - Radešov (3,5 km), žlutá TT 6706 Radkov - býv. Stará Huť (2 km), NS Farmářská stezka, NS Povydrří, Evropská poutní cesta Via Nova
Soběšice	obcí nevedou žádné turistické trasy
Srní	modrá TT 1456 Antýgl most - Zlatá studna (8 km), zelená TT 3686 Srní - U Sedla - Plavební kanál - Hradlový most (19,6 km), žlutá TT 6675 Rokyta - Pod Oblíkem (5,1 km), žlutá TT 6676 Antýgl most - Pod Březovou horou (5,5 km), NS Vchynicko-Tetovský kanál, NS Okolo Kostelního vrchu, NS Tříjezerní slať, NS Povydrří, NS Klostermannova stezka, Evropská poutní cesta Via Nova, Srnský okruh, Mravenčí stezka, Vlčí stezka
Strašín	zelená TT 3625: Kašperské Hory – Kašperk – Strašín (10,5 km), žlutá TT 6718: Žihobce – Strašín – Javorník (11 km), Lamberská stezka, Evropská poutní cesta Via Nova
Sušice	červená TT 0216 Makov - Velhartice - Sušice (17,7 km), červená TT 0226 Královský kámen - Albrechtice - Sušice - Roklanský potok (50,2 km), modrá TT 1424 Sušice - Kochánov - Jezero Laka (29,5 km), modrá TT 1427: Sušice – Kadešice – Žihobce (12,5 km), zelená TT 3626: Horažďovice – Žichovice – Sušice (22,7 km), zelená TT 3624 Sušice - Hartmanice - Radkov - Svinná (27,5 km), zelená TT 3627 Zavlekov - Ústaleč - Sušice (17,5 km), žlutá TT 6635 Červené Dvorce - Hrádek (8 km), žlutá TT 6709 Velká Chmelná - Velká Chmelná - Sušice - Sušice (6 km), Vintířova stezka, Evropská poutní cesta Via Nova, NS Hrátky se zvířátky, NS Sušická pavučina – síť naučných stezek
Velhartice	červená TT 0216 Makov - Velhartice - Sušice (17,7 km), modrá TT 1421 Nalžovské Hory - Kolinec - Velhartice - Rajský mlýn (23 km), žlutá TT 6636 Kolinec - Hory Matky Boží - Hartmanice - Vodní kanál (33 km), NS Důlní činnost v okolí Hor Matky Boží, NS Velhartice
Žihobce	modrá TT 1427: Sušice – Kadešice – Žihobce (12,5 km), žlutá TT 6718: Žihobce – Strašín – Javorník (11 km), NS Netopýřím parkem, Lamberská stezka, Evropská poutní cesta Via Nova
Žichovice	zelená TT 3626: Horažďovice – Žichovice – Sušice (22,7 km), žlutá TT 6616: Nalžovské Hory – Rabí – Žichovice (12,6 km), Vintířova stezka, Lamberská stezka, Evropská poutní cesta Via Nova

Zdroj: vlastní šetření (elektronická, telefonická a osobní komunikace)



## Příloha č. 27 - Cyklotrasy a cyklostezky na území ORP Sušice

Tabulka č. 43: Cyklogtrasy a cyklostezky na území ORP Sušice

OBEC	CYKLOTRASA/CYKLOSTEZKA
<b>Budětice</b>	Trasa č. 2075 Pačejov – Břežany – Hradešice - Budětice, Trasa č. 2084 Žichovice - Rabí – Budětice – Tedražice – Čejkovy – Zbynice – Čermná, Trasa č. 2267 Sušice – Dobruška – Budětice
<b>Bukovník</b>	Trasa č. 121 Žichovice – Bukovník – Soběšice – Nová Ves – Němčice – Volyně – Malenice – Zálezly – Vlachovo Březí – Husinec – Prachatice
<b>Čimice</b>	Trasa č. 305 Horažďovice – Velké Hydčice – Žichovice – Čimice - Sušice – Tedražice - Hrádek - Zbynice - Čejkovy - Ústaleč - Suchá- Buršice - Vlčkovice - Mlázovy – Lukovité - Hradiště - Mochtín - Hoštice - Kydliny - Čínov - Klatovy - Tajanov - Drsalvice - Věckovice - Poleň - Lučice - Chocomyšl – Koloveč
<b>Dlouhá Ves</b>	Trasa č. 331 Sušice – Dlouhá Ves - Annín - Radešov - Rejštejn - Svojsice - Zhůří - Srní - Horská Kvilda, Trasa č. 2105 Červené Dvorce – Dlouhá Ves – Tuškov – Kašperské Hory
<b>Dobruška</b>	Trasa č. 2267 Sušice – Dobruška – Budětice
<b>Domoraz</b>	přes obec nevede žádná cyklotrasa
<b>Dražovice</b>	přes obec nevede žádná cyklotrasa
<b>Frymburk</b>	přes obec nevede žádná cyklotrasa
<b>Hartmanice</b>	Otavská cyklostezka (Otavská cyklistická cesta), mezinárodní trasa č. 38 - vede přes Keply, Trasa č. 332 – Před Švihovem - Malechov - Dolany - Tajanov - Klatovy, žst - Luby - Vrhavěč - Běšiny - Nemilkov - Velhartice - Keply - Stará Huť, Trasa č. 2087 Cihelna - Petrovice - Javoří - Dolejší – Hartmanice – Kundratice – Radešov, Trasa č. 2103 Stará Huť – Hartmanice – Dobrá Voda, Trasa č. 2108 Kundratice – Palvínov – Annín, Trasa č. 2079 Sušice - Petrovice - Kochánov - Keply
<b>Hlavňovice</b>	mezinárodní trasa č. 38 - vede přes Čeletice do Kepel, Trasa č. 2092 Čeletice - Zámýšl - Hlavňovice - Cihelna - Drouhoveč - Hory Matky Boží - Kolinec, Trasa č. 2101 Zámýšl - Zvíkov - Zbraslav - Petrovice
<b>Horská Kvilda</b>	Trasa č. 331 Sušice – Dlouhá Ves - Annín - Radešov - Rejštejn - Svojsice - Zhůří - Srní - Horská Kvilda, Trasa č. 1042 Březník - Filipova Huť - Horská Kvilda, Trasa č. 2123 Horská Kvilda – Roklanská rovina – Zhůří
<b>Hrádek</b>	Trasa č. 305 Horažďovice – Velké Hydčice – Žichovice – Čimice - Sušice – Tedražice - Hrádek - Zbynice - Čejkovy - Ústaleč - Suchá- Buršice - Vlčkovice - Mlázovy – Lukovité - Hradiště - Mochtín - Hoštice - Kydliny - Čínov - Klatovy - Tajanov - Drsalvice - Věckovice - Poleň - Lučice - Chocomyšl – Koloveč, Trasa č. 2031 Velhartice - Staňkov - Cihelna – Svojsice - Odolenov – Sušice, Trasa č. 2084 Žichovice – Rabí – Budětice – Lipová Lhota – Tedražice – Čejkovy – Zbynice – Čermná, Trasa č. 2078 Hrádek - Svojsice, Trasa č. 2080 – Čejkovy – Nalžovské Hory – Velenov – Zborovy – Plánice – Kroměždice – Bolestiny – Klatovy, Trasa č. 2085 - Čermná – kemp, Trasa č. 2091 (rozdělená trasa č. 2031) - Velhartice - Drouhoveč - Hory Matky Boží - Pozorka - Lešišov - Kašovice - Ústaleč - Letovy - Nalžovské Hory
<b>Kašperské Hory</b>	Trasa č. 1201 Vimperk – U Babůrka – Zadov – Římov – Studenec – Kašperské Hory, Trasa č. 2105 Červené Dvorce – Dlouhá Ves – Tuškov – Kašperské Hory - Opolenec - Radešov, Trasa č. 2106 Kašperské Hory – Kašperk – Tuškov – Radešov – Rejštejn – Kašperské Hory, Trasa č. 2107 Kašperské Hory – Červená – Karlina Pila – Kašperské Hory, Trasa č. 1141 Peklo - Sedlo Ždánov - Kašperské Hory, Cikánka, Trasa č. 1140 Kašperk - Ždánov - Krankoty - Javorník
<b>Kolinec</b>	Trasa č. 305 Horažďovice – Velké Hydčice – Žichovice – Čimice - Sušice – Tedražice - Hrádek - Zbynice - Čejkovy - Ústaleč - Suchá- Buršice - Vlčkovice - Mlázovy –

OBEC	CYKLOTRASA/CYKLOSTEZKA
	Lukovitě - Hradiště - Mochtín - Hoštice - Kydliny - Čínov - Klatovy - Tajanov - Drsalvice - Věckovice - Poleň - Lučice - Chocomyšl - Koloveč, Trasa č. 2092 Četletice - Zámýšl - Hlavňovice - Cihelna - Drouhaveč - Hory Matky Boží - Kolinec, Trasa č. 2041 Kolinec - Mlázovy - Lukoviště - Čihaň - Křížovice - Nová Plánice - Plánice - Nepomuk - Dvorec, Trasa č. 2082 Měčín - Petrovice - Němčice - Plánice - Hnačov - Zavlekov - Mladice - Buršice - Kolinec, Trasa č. 2086 Ústaleč - Kolinec - Ujčín - Tajanov - Malonice - Javoří, Trasa č. 2097 Mlázovy - Jindřichovice - Střítež - Tržek - kostel sv. Bartoloměje, Trasa č. 2091 (rozdělená trasa č. 2031) - Velhartice - Drouhaveč - Hory Matky Boží - Pozorka - Lešišov - Kašovice - Ústaleč - Letovy - Nalžovské Hory
<b>Modrava</b>	Otavská cyklostezka (Otavská cyklistická cesta), Trasa č. 33 - část trasy Kvilda - Filipova Huť - Modrava - Dolní Antýgl - Srní - Mosau - Velký Bor - Prášily - Vysoké Lávky - Hůrka - Nová Hůrka - Gerlova Huť - Železná Ruda - Špičák, Trasa č. 1023 Klápa - Nové Údolí - Mlaka - Strážný - Bučina - Modrava, Trasa č. 2113 Modrava - Prášily - Laka - Medvědí jámy - Železná Ruda, Trasa č. 2117 Javoří Pila - Tříjezerní slať - Rokyta, Trasa č. 2122 Rybárna - Tříjezerní slať - Hakešická cesta
<b>Mokrosuky</b>	Trasa č. 2091 (rozdělená trasa č. 2031) - Velhartice - Drouhaveč - Hory Matky Boží - Pozorka - Lešišov - Kašovice - Ústaleč - Letovy - Nalžovské Hory
<b>Nezamyslice</b>	Trasa č. 2076 Horažďovice - Boubín - Kejnice - Nezamyslice - Žichovice
<b>Nezdice na Šumavě</b>	Trasa č. 1144 Žlíbek - Nad Nezdicem - Pohorsko
<b>Petrovice u Sušice</b>	Trasa č. 2087 Cihelna - Petrovice - Javoří - Dolejší - Hartmanice - Kundratice - Radešov, Trasa č. 2078 Hrádek - Svojsice, Trasa č. 2109 Petrovice - Libětice - Přestanice, Trasa č. 2079 Keply - Kochánov - Petrovice - Sušice, Trasa č. 2082 Měčín - Petrovice - Němčice - Plánice - Hnačov - Zavlekov - Mladice - Buršice - Kolinec, Trasa č. 2101 Zamyšl - Zvíkov - Zbraslav - Petrovice, Trasa č. 2090 - Břetětice - Svojsice - Žikov
<b>Podmokly</b>	přes obec nevede žádná cyklotrasa
<b>Prášily</b>	Trasa č. 33 část trasy Kvilda - Filipova Huť - Modrava - Dolní Antýgl - Srní - Mosau - Velký Bor - Prášily - Vysoké Lávky - Hůrka - Nová Hůrka - Gerlova Huť - Železná Ruda - Špičák, Trasa č. 2113 Modrava - Prášily - Laka - Medvědí jámy - Železná Ruda, Trasa č. 2115 Nová Hůrka - Hůrka, Trasa č. 2119 Prášilský potok - Hůrka - Ašerlák
<b>Rabí</b>	Trasa č. 313 Sušice - Chmelná - Čepice - Žichovice, Trasa č. 2084 Žichovice - Rabí - Budětice - Lipová Lhota - Tedražice - Čejkovy - Zbynice - Čermná
<b>Rejštejn</b>	Trasa č. 331 Sušice - Dlouhá Ves - Annín - Radešov - Rejštejn - Svojsice - Zhůří - Srní - Horská Kvilda, Trasa č. 2087 Cihelna - Petrovice - Javoří - Dolejší - Hartmanice - Kundratice - Radešov, Trasa č. 2106 Kašperské Hory - Kašperk - Toškov - Radešov - Rejštejn - Kašperské Hory
<b>Soběšice</b>	Trasa č. 121 Žichovice - Bukovník - Soběšice - Nová Ves - Němčice - Volyně - Malenice - Zálezly - Vlachovo Březí - Husinec - Prachatice
<b>Srní</b>	Otavská cyklostezka (Otavská cyklistická cesta), Trasa č. 33 - část trasy Kvilda - Filipova Huť - Modrava - Dolní Antýgl - Srní - Mosau - Velký Bor - Prášily - Vysoké Lávky - Hůrka - Nová Hůrka - Gerlova Huť - Železná Ruda - Špičák, Trasa č. 331 Sušice - Dlouhá Ves - Annín - Radešov - Rejštejn - Svojsice - Zhůří - Srní - Horská Kvilda, Trasa č. 2114 Srní - Mosau - Hakešická cesta - Rechle, Trasa č. 2121 Srní - Pod Kostelním vrchem
<b>Strašín</b>	přes obec nevede žádná cyklotrasa
<b>Sušice</b>	Otavská cyklostezka (Otavská cyklistická cesta), Trasa č. 305 Horažďovice - Velké Hydčice - Žichovice - Čimice - Sušice - Tedražice - Hrádek - Zbynice - Čejkovy - Ústaleč - Suchá - Buršice - Vlčkovice - Mlázovy - Lukovitě - Hradiště - Mochtín - Hoštice - Kydliny - Čínov - Klatovy - Tajanov - Drsalvice - Věckovice - Poleň - Lučice - Chocomyšl - Koloveč, Trasa č. 313 Sušice - Chmelná - Čepice - Žichovice, Trasa č. 331 Sušice - Dlouhá Ves - Annín - Radešov - Rejštejn - Svojsice - Zhůří - Srní - Horská Kvilda, Trasa č. 2105 Červené Dvorce - Dlouhá Ves - Tužkov - Kašperské Hory, Trasa

OBEC	CYKLOTRASA/CYKLOSTEZKA
	č. 2079 Keply - Kochánov - Petrovice – Sušice, Trasa č. 2031 Velhartice - Staňkov - Cihelna – Svojšice - Odolenov – Sušice, Trasa č. 2267 Sušice – Dobříšín – Budětice
<b>Velhartice</b>	Trasa č. 332 – okres Klatovy - Před Švihovem - Malechov - Dolany - Tajanov - Klatovy, žst - Luby - Vrhavěc - Běšiny - Nemilkov - Velhartice - Keply - Stará Huť, Trasa č. 2031 Velhartice - Staňkov - Cihelna – Svojšice - Odolenov – Sušice, Trasa č. 2033 Běšiny - Nemilkov - Čeletice - Velhartice - Podolí - Hubenov - Běšiny, Trasa č. 2091 Velhartice - Drouhaveč - Pozorka - Kašovice - Ústaleč, Trasa č. 2095 Běšiny - Rajský Mlýn - Dobřelimice - Chotěšov - Velhartice
<b>Žihobce</b>	přes obec nevede žádná cyklotrasa
<b>Žichovice</b>	Trasa č. 121 Žichovice – Bukovník – Soběšice – Nová Ves – Němčice – Volyně – Malenice – Zálezly – Vlachovo Březí – Husinec – Prachatice, Trasa č. 305 Horažďovice – Velké Hydčice – Žichovice – Čimice - Sušice – Tedražice - Hrádek - Zbynice - Čejkovy - Ustaleč - Suchá- Buršice - Vlčkovice - Mlázovy – Lukovitě - Hradiště - Mochtín - Hoštice - Kydliny - Čínov - Klatovy - Tajanov - Drsalvice - Věckovice - Poleň - Lučice - Chocomyšl – Koloveč, Trasa č. 312 Žichovice - Velké Hydčice - Horažďovice - Horažďovice předměstí, Trasa č. 313 Sušice – Chmelná – Čepice – Žichovice, Trasa č. 2076 Horažďovice – Boubín – Kejnice – Nezamyslice – Žichovice, Trasa č. 2084 Žichovice – Rabí – Budětice – Lipová Lhota – Tedražice – Čejkovy – Zbynice – Čermná

Zdroj: vlastní šetření (elektronická, telefonická a osobní komunikace)

## Příloha č. 28 - Turistické atraktivity v jednotlivých obcích ORP Sušice

Tabulka č. 44: Turistické atraktivity v jednotlivých obcích ORP Sušice

OBEC	TURISTICKÁ ATRAKTIVITA
<b>Budětice</b>	hřbitovní kostel sv. Petra a Pavla v Buděticích, kaplička sv. Jana Nepomuckého u mostu v Buděticích, most na silnici do Rabí, zřícenina hradu Budětice na vrchu Džbán, zámek v Lipové Lhotě, kaplička a kříž v Lipové Lhotě, 2 kapličky ve Vlkonicích, usedlosti č. p. 9 a č.p. 15 (kulturní památky ČR) ve Vlkonicích, pomník obětem 1. a 2. světové války v Buděticích, pamětní deska Josefu Jungmannovi v Buděticích, bývalý statek Bohov, křížek na Vysoké, památník letce Pavloviče ve Vlkonicích, Vintířova studánka, další křížky a boží muka při cestách
<b>Bukovník</b>	bývalá tvrz v místech dnešního farského pole, hřbitovní kostel sv. Václava z poloviny 13. století, kaple z konce 17. století, fara, sýpka, pomník padlým vojínům v 1. světové válce, pomník ředitele školy Kaisera, díra v kameni po kříži, který kdysi stával v Bitovině, 3 křížky na místě bývalého hřbitova "Krchůvku" pod pozdější "Sejpkou", boží muka pod Bitovínem, další křížky a boží muka
<b>Čimice</b>	kostel sv. Cyrila a Metoděje ve stylu selského baroka, kříž před kostelem, sporé pozůstatky středověké tvrze, pomník obětem 1. a 2. světové války, kaplička u Benešova mlýna, křížek na rozcestí u Benešova mlýna, křížek u Lomeckého mlýna, další křížky a boží muka při cestách
<b>Dlouhá Ves</b>	lidová architektura - soubor dvojdomků s polovalbovými střechami a dvojicí polokruhových okének ve štítě, původně dřevařská kolonie, kterou dal pro své zaměstnance v první polovině 19. století postavit majitel panství kníže Schwanzenberg, zámek Dlouhá Ves se zámeckou kaplí již byl zbořen, místo se nachází v areálu místního statku, kostel svatého Filipa a Jakuba, 2 křížky u kostela, pomník obětem 1. světové války v Dlouhé Vsi, kaplička u statku naproti rybníku, socha svatého Jana Nepomuckého, židovský hřbitov v Dlouhé

OBEC	TURISTICKÁ ATRAKTIVITA
	Vsi, kostel sv. Mořice na Mouřenci, objekt československého lehkého opevnění v Anníně, kaplička na kraji Bohdašic, při silnici k Dlouhé Vsi u odbočky k samotě Stupna, kaplička v Anníně, bývalá sklárna v Anníně, rodinná kaple zakladatelů sklárny v Anníně, kaple v Platoři, další křížky a boží muka při cestách
<b>Dobršín</b>	vesnická památková rezervace, pozoruhodná souvislá zástavba zděných i částečně roubených usedlostí špýcharového typu, náves s architektonicky a památkově cennou zástavbou - špýcharské domy a selské stavení, novogotická návesní osmiboká kaple Nejsvětější Trojice z roku 1869, selský dvůr - č. p. 6 - zapsán jako památka lidové architektury, kříž před kaplí, starý mlýn (není v provozu), studánka "V lomu", mlýn Hamr (v provozu), další křížky a boží muka při cestách
<b>Domoraz</b>	kaplička sv. Anny, pomník padlým v 1. světové válce, křížky a boží muka při cestách
<b>Dražovice</b>	pozůstatky starší gotické tvrze, novější renesanční tvrz (dnes rodinný dům), kaple sv. Václava v Dražovicích, vodní mlýny (Dolejší a Záplatův) kříž v osadě Pod Hrází, kříž v Dražovicích, další křížky a boží muka při cestách
<b>Frymburk</b>	zřícenina hradu Frymburk - archeologické naleziště, kaplička sv. Antonína ve Frymburku na místě dřívějšího hradiště, pozůstatky tvrze Želenov, socha sv. Jana Nepomuckého ve Frymburku, pomník obětem 1. a 2. světové války ve Frymburku, kaplička a kříž v Daměticích, další křížky a boží muka při cestách
<b>Hartmanice</b>	hřbitovní kostel sv. Kateřiny v Hartmanicích, hřbitovní kaple Hartmanice, románská kaple Ulm, Horská synagoga v Hartmanicích, židovský hřbitov v Hartmanicích a v Kundraticích, pomník obětem 1. světové války v Hartmanicích, kašna proti kostelu v Hartmanicích, pomník vojákům Americké armády (zaniklá obec Zhůří), Šumavské stavení č. 37, inspirováno volarským domem v Hartmanicích, kostel sv. Vintíře na Dobré Vodě se skleněným oltářem, pamětní deska Šimonu Adlerovi na Dobré Vodě, zámeček Dolejší Krušec – patrový barokní zámeček se zachovanými slunečními hodinami, zámek Dolejší Těšov – raně barokní zámek, zámek Kundratice – empírový zámek, podzemní prostor s kamennou půlkruhovou branou v Kundraticích, zámek Karlov, zámek Horní Chlum, zámeček v Palvínově, zámek v Loučové, barokní mlýn v Mochově, umrlčí prkna Kochánov, umrlčí prkna Zhůří, selská usedlost s dřevěnou pavlačí čp. 37 v Hartmanicích, zachovalé objekty lidové šumavské architektury v Mochově, pramen železité vody na Dobré Vodě, pomník MUDr. Josefu Karlu Haškovi u kapličky pod Březníkem, hora Březník s Vintířovou skálou a s kaplí sv. Vintíře, kaple v ohradní zdi bývalého zámku v Loučové (kulturní památka ČR), Královácký dvorec Busil (Kriegseisenhof) - kulturní památka ČR, kříž na Javoří, boží muka v Dolejším Těšově, bývalá osada Staré Hutě patřila ke kochánovské rychtě, jedné z osmi svobodných kralováckých rychet, kaple Nejsvětější Trojice na Zhůří, zřícenina barokní kaple v Dolejším Krušci, 4 kříže a kaple na území bývalé osady Zhůří, výklenková kaplička při cestě z Palvínova na Mouřenec stojící pravděpodobně na místě hrobu obětí třicetileté války (tzv. švédské hroby), 2 kříže na samotě Zadní Chalupy, 4 křížky v Mochově, kaplička v Javoří, další křížky a boží muka při cestách, kochánovská kaple Panny Marie Horní Kochánov, kaple na Březníku, kaple Karlov, pramenná kaple Dobrá Voda, kaple Přední Paště, kaple Prostřední Paště, kaple sv. Martina Zadní Paště, kaple v Hartmanicích u lípy směr Hořejší Krušec, mohyla E. T. Setona na Křemelné, sejpy Hartmanice, Dolejší Těšov, Dolejší Těšov, Křemelná, důlní díla, Na Zámku, Jírova jáma, Hořejší Těšov, Křemelná, Paště, Hartmanice - Peklo
<b>Hlavňovice</b>	zámek Hlavňovice, kostel sv. Jana Nepomuckého v Hlavňovicích, kaplička sv. Vojtěcha v Hlavňovicích, zámek Horní Staňkov, lidová architektura v Hlavňovicích a ve Zvíkově, kaplička v osadě Pích, 2 křížky na Suché, 2 křížky v

OBEC	TURISTICKÁ ATRAKTIVITA
	Milínově, kaplička v Milínově, 2 křížky v Cihelně, křížek v Horním Staňkově, křížek v Přestanovicích, pomník padlým v 1. světové válce na hřbitově v Hlavňovicích, křížek ve Zvíkově, Javoříčku, na Zámýšlu a v Častonovicích, kaplička v Čeleticích, další křížky a boží muka při cestách
<b>Horská Kvilda</b>	pomník Jiří Musil (v lese, rozcestí U tří jedlí), pozůstatky Zlaté stezky, dálkové obchodní cesty, kudy se z Pasova vozila do Čech sůl, mrazová kotlina, dřevěná socha Rankl Sepp - výrazná postava lokality - měřil 2 metry a byl samotář, zlatokopeckou činnost na Horské Kvildě dnes připomínají haldy přetěženého zlatonosného písku na potočních březích, tzv. sejpy a propadlé štoly po hlubinné těžbě zlata v okolních lesích - pinky, Turnerova chata, Hotel Rankl, dříve Polaufův hostinec) a Buchinger Dvůr (chalupa na Zhůří) - zmiňovány v díle Karla Klostermanna, křížky a boží muka
<b>Hrádek</b>	zámek se zámeckým parkem v Hrádku, zámecká kaple sv. Valburgy, zámek Tedražice, farní a hřbitovní kostel Zvěstování Panny Marie ve Zbynicích, hřbitovní kostel sv. Vavřince na Zdouni, zřícenina tvrze Kašovice, rozhledna Svatobor, Blud Hrádek s pomníkem a altánkem, bývalé lázně Odolenov, pozůstatky po keltských sídlištích, sejpová pole na březích říčky Ostružné jako památka na dávné rýžování zlata, pomník obětem 1. světové války v Hrádku, pomník obětem 1. světové války ve Zbynicích, pomník obětem 1. světové války v Tedražicích, pomník obětem 1. světové války v Čejkovech, pomník obětem 1. světové války na Čermné, pomník ruskému partyzánu Ivanu Konovalovovi Těrentěvičovi v Kašovicích, který padl v lesích u vsi na konci II. světové války, vodní panský mlýn v Hrádku, zámecký pivovar, 2 křížky ve Zbynicích (na návsi a před kostelem), pamětní deska Františku Pravdovi v Hrádku, pamětní deska Františku Stupkovi v Tedražicích, socha sv. Vincence v Hrádku, 2 sochy sv. Jana Nepomuckého v Hrádku, kaple sv. Jana Nepomuckého v Čejkovech, kaple Panny Marie Pomocné, pověstná studánka a křížek v Odolenově, kaple sv. Anny v Hrádku, 3 křížky v Čejkovech, kaplička na Čermné, 2 křížky v Tedražicích, 3 křížky na Čermné, 2 křížky v Kašovicích, v lese Vidhošť se nachází zajímavá místa: kamenný medvídek, had, velký kámen, křížek „U sv. Jána“, místa krásných dálkových pohledů (Poustka nad Hrádkem, Doubků skála u Hrádku, vyhlídka nad Tedražicemi ad. ), další křížky a boží muka při cestách
<b>Kašperské Hory</b>	socha svatého Jana Nepomuckého na náměstí, městská památková zóna, archeologická rezervace – středověká úpravna zlaté rudy (pozůstatky po těžbě zlata), radnice a náměstí s historickými domy, děkanství na náměstí, kamenný pranýř na Šibeničním vrchu, špýchar, kostel Panny Marie Sněžné, arciděkanství kostel sv. Markéty na náměstí, hřbitovní kostel sv. Mikuláše, kaple Panny Marie Klatovské, hřbitovní kaple svaté Anny na Kašperských Horách, historický hřbitovní areál, kaplička nad Rejštejnskou cestou, kaplička ve Vimperské ulici, kaplička Grantl u hřbitova, hrad Kašperk, zřícenina hradu Pustý hrádek ve Žlíbku, pomník obětem 2. světové války na Kašperských Horách, pamětní deska vojákům Americké armády na Kašperských Horách, pomník obětem 1. a 2. světové války a každého násilí na Kašperských Horách, kaple na Červené, kaple v Kavrlíku (kulturní památka ČR), 2 kaple (jedna na návsi, druhá na JV okraji vesnice) a pamětní kříž v Opolenci (souborně chráněno jako kulturní památka ČR), kaple v Podlesí, kaple a kříž ve Žlíbku, památky dolování a úpravy zlatonosného křemene na Kašperskohorsku, podzemí radnice v Kašperských Horách (zimoviště netopýrů), další křížky a boží muka při cestách
<b>Kolinec</b>	empírový zámek Kolinec, v němž sídlí od roku 1920 místní základní škola, hřbitovní kostel sv. Jakuba Většího, kostel sv. Jana Křtitele v Mlázovech, stará škola, židovský hřbitov, socha sv. Jana Nepomuckého před hřbitovem v Kolinci, barokní most se sochou sv. Jana Nepomuckého přes Kalný potok, křížek u čp. 169 a křížek u kostela v Kolinci, kaplička v Kolinci u silnice na Hrádek, fara, pomník obětem 1. a 2. světové války v Kolinci, pomník 1. dělostřeleckému

OBEC	TURISTICKÁ ATRAKTIVITA
	pluku Čs. samostatné obrněné brigády, který v obci „ukončil svou bojovou cestu“ v Kolinci, tvrz a zámek v Jindřichovicích, zámek v Mlázovech, kostel sv. Jana Křtitele v Mlázovech, zámek v Ujčíně, kaple v Ujčíně, kaple ve Vlčkovcích, 3 křížky ve Smrčí, kaplička a křížek v Buršicích, kaplička v Brodě, křížek a boží muka v Bernarticích, tvrz v Boříkovech, pomník padlým v první světové válce s pamětní deskou štábnímu kapitánu Josefu Simetovi, letci československé zahraniční armády ve druhé světové válce v Boříkovech, 2 křížky v Boříkovech, kaplička v Lukovišti, pomník ruskému partyzánu Nikolaji Nemešovi v Lukovišti, 2 křížky v Lukovišti, 3 křížky v Mlázovech, pomník v Hradišti, barokní zámek v Hradišti, kaplička v Tajanově, zámek Malonice, pomník padlým v 1. světové válce v Malonicích, kaplička v Malonicích, 2 křížky v Malonicích, 2 křížky v Tajanově, 4 křížky v Podolí, 2 křížky ve Stříteži, 1 křížek v Tržku, kaple sv. Václava a kaple sv. Anny v Jindřichovicích, křížek v Jindřichovicích, v Hradišti, v Ujčíně a ve Sluhově, kaplička ve Sluhově, westernový ranč v Podolí a v Mlázovech, pohádková chalupa v Mlázovech, kaplička na hřbitově v Mlázovech, márnice a branka na hřbitov v Kolinci, zámek v Tajanově, zřetelné valy pravěkého nebo raně starověkého hradiště v Hradišti, zámek v Podolí, lamafarma Bernartice, další křížky a boží muka při cestách
<b>Modrava</b>	Klostermannova chata - nemovitá kulturní památka, Hradlový most Rechle, Binertova pila -nemovitá kulturní památka, která v historii sloužila jako pila na rezonanční dříví, venkovská usedlost ev.č. 2 Lorka (kulturní památka ČR) na Filipově Huti - má pozoruhodný a v Česku již málokde dochovaný zvýšený nájezd do stodoly, rašeliniště Tříjezerní slať, samota Březník, plavební nádrže - klauzy, Roklanská chata, křížky a boží muka
<b>Mokrosuky</b>	zámek Mokrosuky, kaple sv. Václava, 3 křížky v Mokrosukách, pomník obětem 1. světové války v Mokrosukách, památník americké armádě postavený občany osady Lešišov, kaplička a 2 křížky v Lešišově, další křížky a boží muka při cestách
<b>Nezamyslice</b>	hřbitovní kostel Nanebevzetí Panny Marie, pohřební kaple sv. Erazima, hrobka rodiny Lamberků, fara, Výklenková kaplička Panny Marie Lurdské, pomník padlým v 1. světové válce, pamětní deska Karlu Klostermannovi na budově bývalé školy, kterou navštěvoval, 2 křížky ve vsi, další křížky a boží muka při cestách
<b>Nezdice na Šumavě</b>	zbytky tvrze, rychta č. p. 1 - kulturní památka v Nezdicích, kaple sv. Antonína v Nezdicích na Šumavě, kaplička Nanebevzetí Panny Marie v Ostružně, lovecký zámeček v Pohorsku, kaplička sv. Prokopa na Pohorsku, kaplička sv. Jana ve žďánovských lesích, vysvěcený dřevěný kříž, připomínající tragickou událost na Pohorsku, kouzelná a záračná studánka v Nezdicích na Šumavě, lesní studánka na Ostružně, lesní studánka na Pohorsku, 3 pomníky padlých ve světových válkách: Nezdice, Ostružno, Pohorsko, pamětní deska věnovaná seržantu Čeňku Královi – Nezdice na Šumavě č. p. 148, roubenka v Nezdicích na Šumavě č. p. 112, další křížky a boží muka při cestách
<b>Petrovice u Sušice</b>	hřbitovní kostel sv. Petra a Pavla, fara v Petrovicích, barokní vodní mlýn Tarníř v Petrovicích, kaplička sv. Jana Nepomuckého v Petrovicích, pomník obětem 1. světové války v Petrovicích, lidová architektura, zámek Kněžice, pozůstatky hradu v Jiříčné (kulturní památka ČR), zámek Jiříčná, tvrz ve Svojsicích, zámek v Kojšicích, zámeček a kaplička v Žikově, sejpy v Trsicích, 2 křížky v Petrovicích, v Částkově a v Trsicích, křížek v Žikově, v Jiříčné, v Chamuticích, ve Vojeticích, v Trsicích a ve Strunkově, 2 boží muka ve Strunkově, kaple v Posobicích, kaple v Dohaličkách, další křížky a boží muka při cestách
<b>Podmokly</b>	zámek Podmokly, židovský hřbitov, synagoga, pomník obětem v 1. světové války, kaple na návsi, kaplička sv. Huberta, křížky a boží muka při cestách
<b>Prášíly</b>	zámek Prášíly, kostel sv. Prokopa v Prášílech, kaple sv. Kříže na Hůrce,

OBEC	TURISTICKÁ ATRAKTIVITA
	rozhledna Poledník, památník vesnic zničených jednotkami ČSLA v 50. letech minulého století, vystavená díla studentů SUPŠ Sv. Anežky České v Českém Krumlově, bývalé sklárny v Hůrce, křížky a boží muka
Rabí	zřícenina hradu Rabí, městská památková zóna, hřbitovní kostel sv. Jana Nepomuckého, kostel Nejsvětější Trojice, radnice, židovský hřbitov, synagoga, kaplička pod hradem Rabí, pomník obětem 1. světové války v Rabí, kaplička na návsi v Bojanovicích, kaple sv. Antonína v Čepicích, křížek v Čepicích, pomník padlým v 1. a 2. světové válce v Čepicích, 2 mosty přes řeku Otavu, na jednom je skleněná socha sv. Jana Nepomuckého, sluneční hodiny na domě č. p. 41 v Čepicích, kostelík na vrchu Lišná, Vintířova studánka, další křížky a boží muka při cestách
Rejštejn	hřbitovní kostel sv. Bartoloměje v Rejštejně, pomník obětem 1. a 2. světové války v Rejštejně, hrob matky a bratra spisovatele Karla Klostermanna, Kenotaf Franz Bauer ve Svojsích, kaplička ve Svojsích, vila čp. 4 (kulturní památka ČR) v Klášterském Mlýně, lidová architektura ve Velkém Radkově - dům čp. 27, domy ve vsi jsou z menší či větší části roubené, kaplička a křížek ve Velkém Radkově, sluneční hodiny na domě čp. 11 ve Velkém Radkově, Radkovská pec, lesní kaple, další křížky a boží muka při cestách
Soběšice	kaplička v Soběšicích, pravá šumavská roubenka v Soběšicích, stará škola v Soběšicích, pomník padlým v 1. světové válce v Soběšicích, křížek a boží muka v Soběšicích, zámek v Mačicích, kaple v Mačicích, špýchar v zámeckém areálu v Mačicích je chráněn coby kulturní památka ČR, socha sv. Jana Nepomuckého v Mačicích, pomník obětem 1. a 2. světové války v Mačicích, 2 křížky a boží muka v Mačicích, usedlost čp. 11 (kulturní památka ČR) v Damíči, křížek v Damíči, další křížky a boží muka při cestách
Srní	kostel Nejsvětější Trojice (kulturní památka) na Srní, lidová architektura - památkově chráněné domy čp. 8, 9 a 24 na Srní, vodní mlýn (spíš náhon) na Srní, pomník obětem 1. světové války na Srní, hradlový most - Rechle, Hauswaldská kaple u Srní, Kamanný dům (spojen s dílem Karla Klostermanna), technické kulturní památky Vchynicko-tetovský plavební kanál a Antýgl - Královský Dvorec, křížky a boží muka
Strašín	kostel Narození Panny Marie (kulturní památka), boží muka u kostela ve Strašíně, kašna na návsi ve Strašíně, fara, pomník padlým v 1. světové válce ve Strašíně, památník obětem 1. světové války v Nahořánkách, dům č. p. 29 na návsi s prvky lidové architektury ve Strašíně, kaple sv. Barbory a kostnice (obě kulturní památky) ve hřbitovní zdi ve Strašíně, dobová chalupa v Malči, kaplička sv. Anny (kulturní památka ČR) s božími muky v Malči, kaple v Nahořánkách, křížek ve Strašíně a v Nahořánkách, další křížky a boží muka při cestách
Sušice	radnice, měšťanské domy na náměstí, zbytky městských hradeb, městská památková zóna, kašna na náměstí, hřbitovní kostel Panny Marie v Sušici, kostel sv. Václava v Sušici, kapucínský kostel sv. Felixe v Sušici, kaple Anděla Strážce v Sušici, starý a nový židovský hřbitov v Sušici, měšťanské domy na náměstí: Voprchovský dům (současné sídlo muzea), Rozacínovský dům - stará lékárna, Krocínovský dům (hotel Fialka), pivovar, pomník Tomáše Garigua Masaryka v Sušici, památník obětem 1. a 2. světové války a komunismu v Sušici, pamětní deska vojákům Americké armády v Sušici, ostrov Santos, kaple sv. Rocha v Sušici, kaple Panny Marie Lurdské v Sušici, kaplička Karlu „ Ecce homo “ v Sušici, kaple sv. Jana Nepomuckého v Sušici, kaplička Nejsvětější Trojice v Sušici, 2 kaple na Roku, kostel sv. Petra a Pavla v Albrechticích, kaplička v Albrechticích, kaple ve Vrabcově, v Dolním Staňkově a ve Velké Chmelné, kaple a kašna na návsi v Humpolci, 2 křížky na Roku, v Malé Chmelné a v Milčicích, lidová architektura - památkově chráněné domy č. p. 3 a č. e. 4 v Nuzerově, křížek v Nuzerově, v Albrechticích, v Červených Dvorcích,

OBEC	TURISTICKÁ ATRAKTIVITA
	<p>v Nuzerově, ve Velké Chmelné, v Horních Dvorcích a v Divišově, rozhledna a vyhlídkové místo Sedlo u Albrechtic (na vrcholu Sedla se dochovaly pozůstatky keltského hradiště), kříž u kaple Anděla Strážce v Sušici, pamětní deska padlým v I. světové válce na zdi kaple ve Velké Chmelné, zámek Volšovy (kulturní památka ČR), křížek před zámkem ve Volšovech, pamětní deska páteru Františku Ferdovi na kostele sv. Felixe v Sušici, pamětní deska Františku Stupkovi v Sušici, pamětní deska Vojtěcha Scheinosta je umístěna na domě čp. 6 na náměstí a připomíná zakladatele sušického sirkařství, pamětní deska V. Scheinostovi na jeho rodném domě čp. 99 na Příkopech, pamětní deska Miloši Seifertovi v Sušici, gymnázium v Sušici, starý vodojem na kopci Svatobor, památník Kalich, kámen neštěstí na náměstí v Sušici, rozhledna Svatobor, mechanický betlém v Sušici, další křížky a boží muka při cestách</p>
<p><b>Velhartice</b></p>	<p>hrad Velhartice, městská památková zóna, kostel Narození Panny Marie ve Velharticích, hřbitovní kostel sv. Máří Magdaleny ve Velharticích, hřbitovní kostel Jména Panny Marie na Horách Matky Boží, fara, kašna na náměstí, výklenková kaple sv. Jana Nepomuckého ve Velharticích, kaplička ve Velharticích, židovský hřbitov ve Velharticích, synagoga přestavěná na hasičskou zbrojnicu, vedle které stojí bývalá židovská škola, Werichova chata, pomník obětem 1. světové války ve Velharticích, pomník obětem 1. světové války na Horách Matky Boží, válečný hrob Jan Hrnčíř ve Velharticích, válečný hrob Josef a Rudolf Vávrovi ve Velharticích, Kenotaf Antonín Hosnedl ve Velharticích, pomník padlým v první světové válce a Václavu Bulkovi zabitému 5. května 1945 nacisty, pamětní deska před pomníkem, připomínající osvobození sovětských občanů z německého zajetí v květnu 1945 v Nemilkově, kaple Proměnění Páně, ke které od hřbitova na Horách Matky Boží vede 14 nepravidelně roztroušených kapliček křížové cesty, kaple sv. Antonína Paduánského v Chotěšově, 4 křížky v Chotěšově, 5 křížků ve Velharticích a na Horách Matky Boží, 2 boží muka ve Velharticích, 2 křížky v Nemilkově a ve Stojanovicích, křížek v Drouhavci, na Zahálce, v Braníčkově a v Tvrdoslavi, zámek Nemilkov, kaplička v Nemilkově, boží muka v Nemilkově, památník - Crhova silnice, Rudolfova pila ve Velharticích, další křížky a boží muka při cestách</p>
<p><b>Žihobce</b></p>	<p>zámek Žihobce, kostel Proměnění Páně v Žihobcích, socha sv. Jana Nepomuckého na budově pošty v Žihobcích, vysoká štíhlá věž opřená o horizont zámeckých zdí, Lamberkovo lože, socha sv. Jana Nepomuckého v Bílenicích, kaple Nanebevzetí Panny Marie v Bílenicích, kaple sv. Antonína v Rozsedlích, kaple sv. Anny v Kadešicích (kulturní památka ČR), památník obětem 1. světové války v Bílenicích, usedlost čp. 15 (kulturní památka ČR) v Bílenicích, kaple sv. Jana v Šimanově, 5 křížků v Rozsedlích a v Bílenicích, 4 křížky v Kadešicích, 3 křížky v Šimanově, 2 křížky v Bešetíně, boží muka v Šimanově, v Rozsedlích a v Bílenicích, další křížky a boží muka při cestách</p>
<p><b>Žichovice</b></p>	<p>zámek Žichovice, barokní „Dolní“ a „Horní“ most přes Nezamyslický potok, kaplička sv. Aloise, kaplička sv. Vojtěcha, sýpka, sluneční hodiny na zámku, panský pivovar, barokní socha sv. Jana Nepomuckého, raně barokní kaple sv. Františka uvnitř zámku, pomník obětem 1. světové války, "Bílý sál" na zámku, pískovcový kámen - reliéf kalvarie, křížky a boží muka při cestách</p>

Zdroj: vlastní šetření (elektronická, telefonická a osobní komunikace)



**Příloha č. 29 - Ubytovací zařízení v jednotlivých obcích na území ORP Sušice**

**Tabulka č. 45: Ubytovací zařízení v jednotlivých obcích na území ORP Sušice**

OBEC	HOTEL	PENSION	KEMP (TÁBOŘIŠTĚ)	CHATA NEBO CHALUPA	UBYTOVNA	UBYTOVÁNÍ V SOUKROMÍ (APARTMÁN)	JINÉ (AGROFARMA, EKOFARMA,...)
<b>Budětice</b>	NE	NE	NE	NE	NE	NE	
<b>Bukovník</b>	NE	NE	NE	NE	NE	NE	
<b>Čímice</b>	NE	NE	NE	ANO (1 Čímice)	NE	ANO (2 Čímice)	
<b>Dlouhá Ves</b>	ANO (1 Annín)	ANO (1 Dlouhá Ves, 3 Annín)	ANO (1 Nové Městečko, 2 Annín)	ANO (2 Rajsko, 3 Annín, 1 Bohdašice, 1 Janovice)	NE	ANO (2 Dlouhá Ves, 2 Bohdašice)	
<b>Dobruška</b>	NE	NE	ANO (1 Dobruška)	ANO (2 Dobruška)	NE	NE	
<b>Domoraz</b>	NE	NE	NE	NE	NE	NE	
<b>Dražovice</b>	NE	NE	NE	NE	NE	NE	
<b>Frymburk</b>	NE	NE	NE	ANO (2 Frymburk)	NE	NE	
<b>Hartmanice</b>	ANO (1 Hartmanice)	ANO (1 Hartmanice, 1 Dolejší Těšov, 1 Keply, 1 Dolejší Krušec, 1 Dobrá Voda)	ANO (1 Kochánov - Busil)	ANO (2 Hartmanice, 1 Dobrá Voda, 1 Kundratice)	ANO (1 Hartmanice)	ANO (9 Hartmanice, 1 Dobrá Voda)	ekofarma Bílek - Keply, farma Busil - Kochánov
<b>Hlavňovice</b>	NE	ANO (1 Hlavňovice, 1 Horní Staňkov, 2 Milínov - penzion Nad Kapličkou je součástí agrofarmy)	NE	ANO (1 Pích, 1 Javoříčko)	ANO (1 Hlavňovice)	ANO (1 Horní Staňkov))	

OBEC	HOTEL	PENSION	KEMP (TÁBOŘIŠTĚ)	CHATA NEBO CHALUPA	UBYTOVNA	UBYTOVÁNÍ V SOUKROMÍ (APARTMÁN)	JINÉ (AGROFARMA, EKOFAARMA,...)
		Švec, která hospodaří v Radosticích)					
<b>Horská Kvilda</b>	ANO (1 Horská Kvilda)	ANO (3 Horská Kvilda)	NE	ANO (1 Horská Kvilda)	NE	ANO (9 Horská Kvilda, 1 Korýtko)	ekofarma Highland - Horská Kvilda
<b>Hrádek</b>	ANO (1 Hrádek)	NE	NE	ANO (1 Odolenov, 1 Puchverk - chata pro dětský tábor)	ANO (1 Hrádek)	ANO (2 Hrádek)	
<b>Kašperské Hory</b>	ANO (4 Kašperské Hory)	ANO (13 Kašperské Hory, 1 Červená u KH, 2 Žlíbek, 1 Opolenec)	NE	ANO (4 Kašperské Hory, 2 Opolenec)	ANO (3 Kašperské Hory)	ANO (15 Kašperské Hory, 1 Červená u KH)	jízdárna Lukeš (KH), Ranch svobodná země Vogelsang (Podlesí), Rekreační a rekondiční středisko Holeček (KH), Domus Maria (KH)
<b>Kolinec</b>	NE	ANO (2 Mlázovy, 1 Jindřichovice)	NE	ANO (1 Tajanov, 1 Vlčkovice, 1 Lukoviště, 1 Tržek)	NE	ANO (1 Mlázovy, 1 Podolí, 1 Jindřichovice)	Western ranč Podolí, Ranch Fantazie Mlázovy
<b>Modrava</b>	ANO (3 Modrava)	ANO (4 Modrava, 2 Filipova Huť, 1 Vchynice - Tetov II)	NE	ANO (2 Filipova Huť)	ANO (1 Modrava)	ANO (2 Modrava, 5 Filipova Huť)	Rekreační zařízení U Pstruha
<b>Mokrosuky</b>	NE	ANO (1 Lešíšov)	NE	ANO (1 Mokrosuky, 1 Pozorka - Lešíšov)	NE	NE	Rekreační zařízení - Dům v Mokrosukách
<b>Nezamyslice</b>	NE	NE	NE	ANO	ANO	NE	

OBEC	HOTEL	PENSION	KEMP (TÁBOŘIŠTĚ)	CHATA NEBO CHALUPA	UBYTOVNA	UBYTOVÁNÍ V SOUKROMÍ (APARTMÁN)	JINÉ (AGROFARMA, EKOFARMA,...)
				(1 Nezamyslice)	(1 Nezamyslice)		
<b>Nezdice na Šumavě</b>	NE	ANO (3 Nezdice)	NE	ANO (3 Nezdice, 3 Pohorsko)	NE	ANO (2 Nezdice)	lovecký zámek Záluží, jízdárna Pohorsko
<b>Petrovice u Sušice</b>	ANO (1 Jiříčná, 1 Petrovice, 1 Svojšice)	ANO (2 Petrovice, 1 Břetětice, 1 Jiříčná)	ANO (1 Vojetice)	ANO (2 Chamutice, 1 Maršovice, 2 Petrovice, 1 Trstice, 2 Strunkov)	NE	ANO (1 Rovná)	Jezdecký klub a jízdárna Jiříčná
<b>Podmokly</b>	NE	NE	NE	ANO (1 Podmokly)	ANO (1 Podmokly)	ANO (1 Podmokly)	
<b>Prášíly</b>	NE	ANO (4 Prášíly, 1 Nová Hůrka)	NE	ANO (5 Prášíly)	ANO (1 Prášíly)	ANO (5 Prášíly, 4 Nová Hůrka)	Zámek Prášíly
<b>Rabí</b>	ANO (1 Rabí)	ANO (5 Rabí)	ANO (1 Čepice)	ANO (2 Čepice)	ANO (1 Rabí)	NE	
<b>Rejštejn</b>	ANO (1 Radešov)	ANO (2 Rejštejn, 1 Svojše, 2 Klášterský Mlýn)	ANO (1 Radešov, 1 Klášterský Mlýn)	ANO (1 Radešov)	ANO (1 Rejštejn)	ANO (2 Rejštejn, 3 Velký Radkov)	ekofarma Scheinost - Svojše, Rekreační zařízení Rejštejn, West ranč Čeňkova pila, Turnerova chata
<b>Soběšice</b>	ANO (1 Soběšice, jedná se o hotel, který je součástí místní ekofarmy)	ANO (1 Mačice)	NE	ANO (1 Soběšice)	NE	ANO (1 Soběšice)	
<b>Srní</b>	ANO (2 Srní, 1 Vchynice - Tetov I)	ANO (8 Srní, 1 Mechov, 1 Čeňkova pila, Horní Hrádky, 1 Staré Srní)	ANO (1 Srní – Antýgl)	ANO (6 Srní, 1 Rokyta, 2 Vchynice- Tetov I, 2 Čeňkova pila, 1 Staré Srní)	ANO (1 Čeňkova pila, 1 Rokyta)	ANO (16 Srní, 2 Mechov, 1 Rokyta)	Hájovna Čeňkova pila

OBEC	HOTEL	PENSION	KEMP (TÁBOŘIŠTĚ)	CHATA NEBO CHALUPA	UBYTOVNA	UBYTOVÁNÍ V SOUKROMÍ (APARTMÁN)	JINÉ (AGROFARMA, EKOFARMA,...)
<b>Strašín</b>	NE	NE	NE	ANO (2 Maleč)	NE	ANO (1 Lazny)	
<b>Sušice</b>	ANO (4 Sušice)	ANO (8 Sušice, 1 Dolní Staňkov, 1 Albrechtice, 1 Vošovy)	ANO (3 Sušice)	ANO (1 Chmelná, 2 Humpolec, 1 Sušice)	ANO (4 Sušice)	ANO (10 Sušice)	jízdárna Divišov, Rekreační dům Štěbetka, Rekreační ubytování U Jezu, Zemědělská usedlost Albrechtice, rozhledna Svatobor
<b>Velhartice</b>	NE	ANO (2 Nemilkov)	NE	ANO (2 Nemilkov, 1 Chotěšov, 1 Tvrdoslav)	NE	ANO (3 Velhartice, 1 Braničkov)	
<b>Žihobce</b>	NE	ANO (1 Žihobce, 1 Kadešice)	ANO (1 Žihobce)	ANO (1 Žihobce)	NE	ANO (1 Šimanov)	Rekreační středisko KOKY - Šimanov
<b>Žichovice</b>	NE	ANO (1 Žichovice)	ANO (1 Žichovice)	NE	ANO (1 Žichovice)	NE	

Zdroj: vlastní šetření (elektronická, telefonická a osobní komunikace)

**Příloha č. 30 - Stravovací zařízení v jednotlivých obcích na území ORP Sušice**

**Tabulka č. 46: Stravovací zařízení v jednotlivých obcích na území ORP Sušice**

MNOHO STRAVOVACÍCH SLUŽEB JE POSKYTOVÁNO V RÁMCI UBYTOVACÍCH ZAŘÍZENÍ

OBEC	RESTAURACE	HOSTINEC	CUKRÁRNA /KAVÁRNA	BISTRO (OBČERSTVENÍ)	JINÉ (PIZZERIE, VINÁRNA, BAR...)
<b>Budětice</b>	NE	ANO (1 Budětice)	NE/NE	NE	
<b>Bukovník</b>	NE	ANO (1 Bukovník)	NE/NE	NE	
<b>Čímice</b>	NE	ANO (1 Čímice)	NE/NE	NE	
<b>Dlouhá Ves</b>	ANO (1 Dlouhá Ves, 3 Annín)	NE	NE/NE	ANO (1 na hřišti v Dlouhé Vsi, 2 v kempu v Anníně, 1 v tábořišti v Anníně, 1 v kempu Nové Městečko)	
<b>Dobršíň</b>	NE	NE	NE/NE	ANO (1 v létě v místním kempu)	
<b>Domoraz</b>	NE	NE	NE/NE	NE	
<b>Dražovice</b>	ANO (1 Dražovice)	NE	NE/NE	ANO (1 Dražovice)	jídlena v Agropolu Dražovice
<b>Frymburk</b>	NE	ANO (1 Frymburk)	NE/NE	NE	
<b>Hartmanice</b>	ANO (2 Hartmanice, 1 Dobrá Voda)	ANO (1 Hartmanice, 1 Kundratice - myslivna)	ANO (1 Hartmanice) / ANO (1 Hartmanice) - jedná se o stejný subjekt Café 27	NE	
<b>Hlavňovice</b>	ANO (1 Hlavňovice)	ANO (1 Hlavňovice)	NE/NE	NE	

OBEC	RESTAURACE	HOSTINEC	CUKRÁRNA /KAVÁRNA	BISTRO (OBČERSTVENÍ)	JINÉ (PIZZERIE, VINÁRNA, BAR...)
<b>Horská Kvilda</b>	ANO (2 Horská Kvilda)	ANO (1 Horská Kvilda)	NE/NE	NE	
<b>Hrádek</b>	ANO (1 Hrádek)	ANO (1 Čejkovy, 2 Hrádek)	NE/NE	NE	
<b>Kašperské Hory</b>	ANO (9 Kašperské Hory, 1 Žlíbek)	NE	ANO (1 Kašperské Hory) / ANO (1 Kašperské Hory)	NE	pizzerie Pod Hradem, Konírna bar, vinárna Karla IV. v Parkhotelu, vinárna Studna, Rósta café - pražírna kávy, Apollo bar
<b>Kolinec</b>	ANO (1 Kolinec, 2 Mlázovy)	ANO (1 Kolinec, 1 Ujčín)	NE/NE	NE	
<b>Modrava</b>	ANO (5 Modrava, 3 Filipova Huť, 1 Vchynice - Tetov II)	NE	NE/NE	ANO (1 Filipova Huť)	pivovar Lyer
<b>Mokrosuky</b>	NE	NE	NE/NE	NE	
<b>Nezamyslice</b>	NE	ANO (1 Nezamyslice)	NE/NE	NE	
<b>Nezdice na Šumavě</b>	ANO (3 Nezdice)	ANO (2 Pohorsko)	NE/NE	NE	stylová sklepní vinárna v Renesanční tvrzi Nezdice
<b>Petrovice u Sušice</b>	ANO (2 Petrovice, 1 Jiřičná, 1 Svojšice)	ANO (1 Břetětice, 1 Jiřičná, 1 Vojetice)	NE/NE	NE	
<b>Podmokly</b>	NE	ANO (1 Podmokly)	NE/NE	NE	
<b>Prášíly</b>	ANO (3 Prášíly, 1 Nová Hůrka)	NE	ANO (1 Prášíly) / NE	ANO (2 Prášíly)	
<b>Rabí</b>	ANO (2 Rabí)	ANO (2 Rabí, 1 Čepice)	ANO (1 Rabí) / NE	ANO (3 Rabí)	

OBEC	RESTAURACE	HOSTINEC	CUKRÁRNA /KAVÁRNA	BISTRO (OBČERSTVENÍ)	JINÉ (PIZZERIE, VINÁRNA, BAR...)
<b>Rejštejn</b>	ANO (2 Klášterský Mlýn, 1 Svojše, 1 Radešov, 2 Rejštejn)	NE	NE/NE	NE	Turnerova chata
<b>Soběšice</b>	ANO (1 Mačice)	ANO (1 Soběšice)	NE/NE	ANO (1 Soběšice)	jídelna pro ubytované v hotelu Pod Hořicí v Soběšicích
<b>Srní</b>	ANO (13 Srní, 1 Čeňkova Pila, 1 Vchynice - Tetov I, 1 Rokyta, 1 Mechov, 1 Horní Hrádky)	ANO (1 Srní)	NE / ANO (1 Srní)	ANO (1 Srní - Antýgl, 1 Srní, 2 Mechov)	Joska bar, Grill bar, Káfirna v hájovně Čeňkova Pila, Snack bar Žabka
<b>Strašín</b>	NE	ANO (1 Lazny)	NE/NE	NE	
<b>Sušice</b>	ANO (14 Sušice, 1 Albrechtice, 1 Divišov, 1 Volšovy, 1 rozhledna Svatobor)	ANO (7 Sušice, 1 Chmelná)	ANO (6 Sušice) / ANO (5 Sušice)	ANO (11 Sušice)	pizzeria (2), čajovna (1), tradiční Kloub, vinárna (1), vinotěka (2), Cigar klub, hudební klub (2), čínská restaurace (1), jídelna v kempu Jitřenka, pivovar U Švelchů, pražírna kávy (1)
<b>Velhartice</b>	ANO (2 Velhartice, 1 Braničkov)	ANO (1 Velhartice)	ANO (1 Velhartice) / NE	ANO (1 Velhartice, 1 Hory Matky Boží)	
<b>Žihobce</b>	ANO (1 Šímanov)	NE	NE/NE	ANO (1 v areálu TJ Žihobce)	
<b>Žichovice</b>	ANO (1 Žichovice)	ANO (1 Žichovice)	NE/NE	ANO (v areálu TJ Žichovice)	

Zdroj: vlastní šetření (elektronická, telefonická a osobní komunikace)

## Příloha č. 31 - Územní plánování v ORP Sušice

**Tabulka č. 47: Územní plánování v ORP Sušice**

OBEC	NÁZEV ÚZEMNĚ PLÁNOVACÍ DOKUMENTACE
Budětice	návrh územního plánu obce Budětice, čeká se na jeho schválení, urbanistická (územní) studie obce Budětice
Bukovník	urbanistická (územní) studie obce Bukovník
Čímice	územní plán obce Čímice, urbanistická (územní) studie obce Čímice
Dlouhá Ves	územní plán obce Dlouhá Ves a jejích osad, urbanistická (územní) studie obce Dlouhá Ves
Dobruška	urbanistická (územní) studie obce Dobruška
Domoraz	urbanistická (územní) studie obce Domoraz
Dražovice	územní plán obce Dražovice, urbanistická (územní) studie obce Dražovice
Frymburk	urbanistická (územní) studie obce Frymburk
Hartmanice	územní plán sídelního útvaru Hartmanice, urbanistická (územní) studie města Hartmanice
Hlavňovice	územní plán obce Hlavňovice, urbanistická studie obce Hlavňovice
Horská Kvilda	územní plán sídelního útvaru Horská Kvilda, urbanistická (územní) studie obce Horská Kvilda
Hrádek	územní plán obce Hrádek, urbanistická (územní) studie obce Hrádek
Kašperské Hory	územní plán sídelního útvaru Kašperské Hory, urbanistická (územní) studie města Kašperské Hory
Kolinec	územní plán městyse Kolinec, urbanistická (územní) studie městyse Kolinec
Modrava	územní plán sídelního útvaru Modrava, urbanistická (územní) studie obce Modrava
Mokrosuky	urbanistická (územní) studie obce Mokrosuky
Nezamyslice	územní plán obce Nezamyslice, urbanistická (územní) studie obce Nezamyslice
Nezdice na Šumavě	urbanistická (územní) studie obce Nezdice na Šumavě
Petrovice u Sušice	územní plán obce Petrovice u Sušice, urbanistická (územní) studie obce Petrovice u Sušice
Podmokly	urbanistická (územní) studie obce Podmokly
Prácheň	územní plán sídelního útvaru Prácheň, urbanistická (územní) studie obce Prácheň
Rabí	územní plán města Rabí, urbanistická (územní) studie města Rabí
Rejštejn	územní plán města Rejštejn, urbanistická (územní) studie města Rejštejn
Soběšice	územní plán obce Soběšice, urbanistická (územní) studie obce Soběšice
Srní	územní plán sídelního útvaru Srní, urbanistická (územní) studie obce Srní
Strašín	územní plán obce Strašín, urbanistická (územní) studie obce Strašín
Sušice	územní plán města Sušice, urbanistická studie zástavby, urbanistická studie zóny - Sušice - Pražská, urbanistická studie - Sušice - Okrouhlá, územní studie - Sušice - Na Kateřince, územní studie - Sušice - U Svaté Trojice, Územní studie "Centrum obchodu a služeb, Sušice-ul.Hrádecká", Územní studie lokality "U Vodárny", Územní studie průmyslového areálu SOLO Sušice, Územní studie - Sušice - Pod Vodojemem, Územní studie aktualizace "Sušice-lokalita Na Hrázi ", Územní studie Sušice - Nádražní - OTAVA, přestavbová smíšená lokalita P/9/BS, územně analytické podklady ORP Sušice
Velhartice	územní plán obce Velhartice, urbanistická (územní) studie obce Velhartice
Žihobce	územní plán obce Žihobce, urbanistická (územní) studie obce Žihobce
Žichovice	územní plán obce Žichovice, urbanistická (územní) studie obce Žichovice

Zdroj: vlastní šetření (elektronická, telefonická a osobní komunikace)



## 3. TÉMA 1: ŠKOLSTVÍ

### 3.1 Analytická část: definice a analýza řešených problémů

#### 3.1.1 Vymezení a zdůvodnění řešeného problému

##### VYMEZENÍ ÚZEMÍ

Území, které analýza řeší, je území správního obvodu ORP Sušice, které zahrnuje 30 obcí. Jedná se o obce Budětice, Bukovník, Čímice, Dlouhá Ves, Dobříšín, Domoraz, Dražovice, Frymburk, Hartmanice, Hlavňovice, Horská Kvilda, Hrádek, Kašperské Hory, Kolinec, Modrava, Mokrosuky, Nezamyslice, Nezdice na Šumavě, Petrovice u Sušice, Podmokly, Prášily, Rabí, Rejštejn, Soběšice, Srní, Strašín, Sušice, Velhartice, Žihobce, Žichovice.

##### POPIS ŘEŠENÉHO TÉMATU

Vytváření podmínek pro rozvoj výchovy a vzdělávání je jednou z významných aktivit obce, kterou jí umožňuje zákon o obcích. Za tím účelem obec poskytuje předškolní vzdělávání a plnění povinnosti zajistit podmínky pro předškolní vzdělávání v posledním roce před zahájením povinné školní docházky pro děti s trvalým pobytem na území obce zřizuje svou mateřskou školu, nebo se za určitých smluvních podmínek dohodne s jinou obcí, případně se svazkem obcí. Také pro základní vzdělávání buď zřizuje svoji základní školu, nebo se postará o plnění povinné školní docházky v základní škole zřizované jinou obcí nebo svazkem obcí. Oblast předškolního a základního vzdělávání se tak stává problémem, který nelze řešit pouze na území jedné obce. Jde o oblast, které se musí společně věnovat (např. i s ohledem na dojíždění za prací v celém spádovém regionu) jak malé obce tak střední a velká města.

Populační vlny se dlouhodobě promítají do rozvoje regionálního školství a jednotlivých územních celků. Vzhledem k demografickému vývoji mají zejména malé obce problémy s udržením potřebného počtu dětí ve školách. Je zde silná tendence posílat děti do lépe vybavených městských škol nebo jde jen o proces, kdy dítě jede do školy s rodičem do místa jeho pracoviště. Dojíždění se však stává palčivým problémem nejen pro obce, rodiče a děti, ale i pro nejbližší města, která nemají ve svých školách dostatečnou kapacitu. V okolí velkých měst a příměstských oblastech je akutní otázkou řešení otázka přeplněnosti mateřských škol.

Ustanovení školského zákona také vymezuje povinnost obce zajišťovat ty výdaje škol a školských zařízení, které nejsou hrazeny ze státního rozpočtu. Obce jsou však často nuceny podporovat školy nad rámec svých povinností. Ač tedy nemají přímou povinnost na některé oblasti přispívat (např. platy pedagogických a nepedagogických pracovníků, školní pomůcky), hledají finanční prostředky ve svých někdy opravdu napjatých rozpočtech, aby školám v jejich svízelné situaci pomohly. Bohužel, ani úprava v rámci zákona o rozpočtovém určení daní zdaleka nezohledňuje náklady potřebné na zázemí pro vzdělávání, a tak se čím dál častěji objevuje rozdíl mezi tím, co by škola potřebovala, a tím, co jí obec může poskytnout v rámci svých finančních možností. Pro kvalitu

života obyvatel dané obce a území je důležitou oblastí také kultura a trávení volného času. Možnosti neformálních volnočasových aktivit a vlastní iniciativy obyvatel související s lokálními tradicemi se projevují spíše na venkově než ve velkých městech. Právě škola jako komunitní centrum zde sehrává velmi významnou roli.

Právě meziobecní spolupráce by mohla přinést odpověď na otázku, jakými cestami a prostředky lze z pohledu zřizovatelů nejen udržet optimálně dimenzovanou síť škol, ale především jak pozitivně působit na zvyšování kvality a vybavenosti škol a školských zařízení včetně ovlivňování a zlepšování jejich rozvoje a úrovně vzdělávání v nich. Díky této spolupráci může navíc docházet k přeměně škol na kulturní, společenská a komunitní centra svých lokalit, kdy škola získá prostor a podmínky pro svou kreativitu a jako otevřené společenské centrum naplní širší vzdělávací a volnočasovou nabídku nejen pro žáky školou povinné, ale také pro ostatní občany.

Meziobecní spolupráce může přispět k hledání nových řešení nejen v oblasti předškolního a základního vzdělávání s ohledem na kompetence obcí na úrovni území ORP. Jedná se o dlouhodobý proces budování důvěry a spolupráce v co nejvyšší míře mezi místní správou, školou, veřejností, společenskými skupinami a organizacemi o vytváření místního partnerství. Zapojení jednotlivců i veřejnosti do dílčích záměrů rozvoje obce nebo regionu, propojení jejich ekonomických, sociálních a ekologických aspektů pak otevírá další možnosti rozvoje plnohodnotného života ve městech i na venkově.

#### ZÁKLADNÍ LEGISLATIVA

- Zákon č. 561/2004 Sb., o předškolním, základním, středním, vyšším odborném a jiném vzdělávání (školský zákon) ve znění pozdějších předpisů vymezuje kompetence a úkoly jednotlivých orgánů ve školství, a to jak orgánů samosprávy, tak i orgánů vykonávajících státní správu
- Zákon č. 562/2004 Sb., kterým se mění některé zákony v souvislosti s přijetím školského zákona, ve znění pozdějších předpisů
- Zákon č. 563/2004 Sb., o pedagogických pracovnících a o změně některých zákonů, ve znění pozdějších předpisů, upravuje předpoklady pro výkon činnosti pedagogických pracovníků, jejich pracovní dobu, další vzdělávání a kariérní systém. Vztahuje se na pedagogické pracovníky škol a školských zařízení, které jsou zapsány do rejstříku škol a školských zařízení a na pedagogické pracovníky v zařízeních sociálních služeb.
- Vyhlášky ke školskému zákonu
- Ostatní vyhlášky
- Vyhlášky k zákonu o pedagogických pracovnících
- Zákon č. 250/2000 Sb., o rozpočtových pravidlech územních rozpočtů, ve znění pozdějších předpisů upravuje tvorbu, postavení, obsah a funkce rozpočtů územních samosprávných celků, jimiž jsou obce a kraje a stanoví pravidla hospodaření s finančními prostředky územních samosprávných celků. Upravuje také zřizování nebo zakládání právnických osob územních samosprávných celků. Ustanoveními tohoto zákona se řídí také hospodaření dobrovolných svazků obcí, pokud tento zákon nestanoví jinak, a zřizování příspěvkových organizací v oblasti školství svazkem obcí.
- Zákon č. 320/2001 Sb., o finanční kontrole ve veřejné správě a o změně některých zákonů (zákon o finanční kontrole), vymezuje uspořádání a rozsah finanční kontroly vykonávané mezi

orgány veřejné správy, mezi orgány veřejné správy a žadateli nebo příjemci veřejné finanční podpory a uvnitř orgánů veřejné správy. Stanoví předmět, hlavní cíle a zásady finanční kontroly vykonávané podle tohoto zákona a podle zvláštních právních předpisů, pokud tak tyto předpisy stanoví.

- Zákon č. 552/1991 Sb., o státní kontrole, v platném znění, upravuje výkon státní kontroly v České republice.
- Zákon č. 563/1991 Sb., o účetnictví, ve znění pozdějších předpisů, stanoví v souladu s právem Evropské unie rozsah a způsob vedení účetnictví, požadavky na jeho průkaznost a podmínky předávání účetních záznamů pro potřeby státu
- Zákon č. 128/2000 Sb., o obcích (obecní zřízení), ve znění pozdějších předpisů
- Zákon č. 129/2000 Sb., o krajích (krajské zařizení), ve znění pozdějších předpisů
- Zákon 243/2000 Sb., o rozpočtovém určení daní, ve znění pozdějších předpisů upravuje rozpočtové určení daně z přidané hodnoty, daní spotřebních, daní z příjmů, daně z nemovitostí a daně silniční.

### 3.1.2 Popis základního a předškolního vzdělávání správního obvodu (situační analýzy, finanční analýza), očekávaný vývoj

#### SITUAČNÍ ANALÝZA

Tabulka č. 48: Definice správního obvodu z pohledu předškolního a základního vzdělávání

Skupina obcí s počtem obyvatel pro správní obvod Sušice	do 199	200 až 499	500 až 999	1 000 až 1 999	2 000 až 4 999	5 000 až 9 999	10 000 až 19 999	20 000 až 49 999	50 000 až 99 999	nad 100 000	celkem
<b>2012/2013</b>											
-Počet obcí	11	9	5	4	0	0	1	0	0	0	30
-Počet ZŠ – 1. a 2. stupeň	0	0	1	3	0	0	2	0	0	0	6
-Počet ZŠ – jen 1. stupeň	0	2	3	1	0	0	1	0	0	0	7
-Počet MŠ	0	4	4	4	0	0	2	0	0	0	14
-Gymnázia	0	0	0	0	0	0	1	0	0	0	1
- Sloučené organizace (ZŠ+MŠ, ZŠ+SŠ, atd.)	0	2	3	2	0	0	0	0	0	0	7
-Počet jiných zařízení	0	0	0	1	0	0	4	0	0	0	5
<b>2011/2012</b>											
-Počet obcí	11	9	5	4	0	0	1	0	0	0	30
-Počet ZŠ – 1. a 2. stupeň	0	0	1	3	0	0	3	0	0	0	7
-Počet ZŠ – jen 1. stupeň	0	3	3	1	0	0	0	0	0	0	7
-Počet MŠ	0	4	4	4	0	0	2	0	0	0	14
-Gymnázia	0	0	0	0	0	0	1	0	0	0	1
- Sloučené organizace (ZŠ+MŠ, ZŠ+SŠ, atd.)	0	2	3	2	0	0	0	0	0	0	7
-Počet jiných zařízení	0	0	0	2	0	0	4	0	0	0	6

Skupina obcí s počtem obyvatel pro správní obvod Sušice	do 199	200 až 499	500 až 999	1 000 až 1 999	2 000 až 4 999	5 000 až 9 999	10 000 až 19 999	20 000 až 49 999	50 000 až 99 999	nad 100 000	celkem
-Počet ZŠ – jen 1. stupeň	0	3	3	1	0	0	0	0	0	0	7
-Počet MŠ	0	4	4	4	0	0	2	0	0	0	14
-Gymnázia	0	0	0	0	0	0	1	0	0	0	1
- Sloučené organizace (ZŠ+MŠ, ZŠ+SŠ, atd.)	0	2	3	2	0	0	0	0	0	0	7
-Počet jiných zařízení	0	0	0	2	0	0	4	0	0	0	6
<b>2009/2010</b>											
-Počet obcí	11	9	5	4	0	0	1	0	0	0	30
-Počet ZŠ – 1. a 2. stupeň	0	0	1	3	0	0	3	0	0	0	7
-Počet ZŠ – jen 1. stupeň	0	3	3	1	0	0	0	0	0	0	7
-Počet MŠ	0	4	4	4	0	0	2	0	0	0	14
-Gymnázia	0	0	0	0	0	0	1	0	0	0	1
- Sloučené organizace (ZŠ+MŠ, ZŠ+SŠ, atd.)	0	2	3	2	0	0	0	0	0	0	7
-Počet jiných zařízení	0	0	0	2	0	0	4	0	0	0	6
<b>2008/2009</b>											
-Počet obcí	11	9	5	4	0	0	1	0	0	0	30
-Počet ZŠ – 1. a 2. stupeň	0	0	1	3	0	0	3	0	0	0	7
-Počet ZŠ – jen 1. stupeň	0	3	3	1	0	0	0	0	0	0	7
-Počet MŠ	0	5	4	4	0	0	2	0	0	0	15
-Gymnázia	0	0	0	0	0	0	1	0	0	0	1
- Sloučené organizace (ZŠ+MŠ, ZŠ+SŠ, atd.)	0	3	3	2	0	0	0	0	0	0	8
-Počet jiných zařízení	0	0	0	2	0	0	4	0	0	0	6
<b>2007/2008</b>											
-Počet obcí	11	9	5	4	0	0	1	0	0	0	30
-Počet ZŠ – 1. a 2. stupeň	0	0	1	3	0	0	3	0	0	0	7
-Počet ZŠ – jen 1. stupeň	0	3	3	1	0	0	0	0	0	0	7
-Počet MŠ	0	5	4	4	0	0	2	0	0	0	15
-Gymnázia	0	0	0	0	0	0	1	0	0	0	1
- Sloučené organizace (ZŠ+MŠ, ZŠ+SŠ, atd.)	0	3	3	2	0	0	0	0	0	0	8
-Počet jiných zařízení	0	0	0	2	0	0	4	0	0	0	6
<b>2006/2007</b>											
-Počet obcí	11	8	6	4	0	0	1	0	0	0	30
-Počet ZŠ – 1. a 2. stupeň	0	0	1	3	0	0	3	0	0	0	7
-Počet ZŠ – jen 1. stupeň	0	3	3	1	0	0	0	0	0	0	7
-Počet MŠ	0	5	4	4	0	0	2	0	0	0	15
-Gymnázia	0	0	0	0	0	0	1	0	0	0	1
- Sloučené organizace (ZŠ+MŠ, ZŠ+SŠ, atd.)	0	3	3	2	0	0	0	0	0	0	8
-Počet jiných zařízení	0	0	0	2	0	0	3	0	0	0	5

Skupina obcí s počtem obyvatel pro správní obvod Sušice	do 199	200 až 499	500 až 999	1 000 až 1 999	2 000 až 4 999	5 000 až 9 999	10 000 až 19 999	20 000 až 49 999	50 000 až 99 999	nad 100 000	celkem
-Počet ZŠ – jen 1. stupeň	0	3	3	1	0	0	0	0	0	0	7
-Počet MŠ	0	5	4	4	0	0	2	0	0	0	15
-Gymnázia	0	0	0	0	0	0	1	0	0	0	1
- Sloučené organizace (ZŠ+MŠ, ZŠ+SŠ, atd.)	0	3	3	2	0	0	0	0	0	0	8
-Počet jiných zařízení	0	0	0	2	0	0	3	0	0	0	5

Zdroj: ČSÚ a vlastní šetření (telefonická, elektronická a osobní komunikace)

Tabulka zobrazuje výchozí stav (školní rok 2005/2006) sledovaného období. V území bylo 15 MŠ a 14 ZŠ. Sedm mateřských škol bylo sloučenými organizacemi společně se ZŠ a v jednom případě dokonce společně se ZŠ a ZUŠ. Kolonka "Jiná zařízení" uvádí ZUŠ a ZŠ praktickou Kašperské Hory (zřizovaná krajem) a v Sušici DDM, ZŠ speciální a ZUŠ (zřizované všechny tři krajem). Ve školním roce 2012/2013 se změnil počet základních škol. Byla sloučena ZŠ Komenského se ZŠ T. G. Masaryka v Sušici (kolonka 1. i 2. stupeň). A zároveň byla zrušena ZŠ Strašín (kolonka 1. stupeň). V budově ZŠ Komenského zůstal pouze 1. stupeň a ZŠ speciální a praktická, která je součástí ZŠ T. G. Masaryka už od roku 2007/2008 (do roku 2012/2013 ZŠ speciální a praktická sídlila v ulici Nuželická).

Ve výčtu v tabulce jsou uvažována i detašovaná (odloučená) pracoviště jiných škol. Uváděna jsou proto, že v území fyzicky existují, ačkoli nejsou zapsány v rejstříku škol a školských zařízení jako samostatná zařízení a jsou ustanovena jednou zřizovací listinou. Jejich zahrnutí do výčtu škol a školských zařízení lépe vykresluje situaci ve školství v území, která se tak stává přehlednou. V této tabulce se jedná o odloučená pracoviště ZŠ Komenského, ZŠ speciální Sušice a MŠ Soběšice. Ze stejného důvodu jsou v následujících tabulkách uvedeny i ZŠ a MŠ Strašín, které byly od roku 2003 součástí ZŠ, ZUŠ a MŠ Kašperské Hory.

Školní rok 2011/2012 byl posledním školním rokem pro ZŠ Strašín, která byla odloučeným pracovištěm ZŠ, ZUŠ a MŠ Kašperské Hory a zároveň v tomto školním roce ukončila činnost i ZŠ praktická v Kašperských Horách, v ulici Bohdana Týbla, jejímž zřizovatelem byl kraj. Změna počtu škol se promítá v následujícím roce. Činnost ZŠ speciální Kašperské Hory v současné době supluje dvě speciální třídy, které byly v rámci ZŠ, ZUŠ a MŠ Kašperské Hory od školního roku 2012/2013 zřízeny.

Ve školním roce 2010/2011 se počty škol v území neměnily. Žádná škola se nerušila, žádné školy se nesloučily ani žádná nová škola nevznikla. V kolonce "Jiná zařízení" jsou uvedeny následující školy: ZUŠ a ZŠ praktická Kašperské Hory (zřizovaná Plzeňským krajem) a v Sušici DDM a obě speciální školy a ZUŠ (zřizovaná krajem). ZŠ speciální a praktická Sušice je uvedena z důvodu lepšího dokreslení území, i když je součástí ZŠ T. G. Masaryka. Ve školním roce 2009/2010 se změnil počet mateřských škol v území, kdy zanikla MŠ Strašín (od roku 2003 součást ZŠ, ZUŠ a MŠ Kašperské Hory). Tato skutečnost se promítá do počtu MŠ a do počtu "Sloučených organizací" v území. V kolonce "Jiná zařízení" zůstávají ZUŠ a ZŠ praktická Kašperské Hory a v Sušici DDM, ZŠ speciální (zřizované městem) a ZUŠ (zřizovaná krajem).

Školní rok 2008/2009 byl posledním školním rokem pro MŠ Strašín, která byla odloučeným pracovištěm ZŠ, ZUŠ a MŠ Kašperské Hory. Tato změna se promítá v následujícím školním roce. Od 1. ledna 2009 se bývalý DDM Sušice, jehož zřizovatelem byl Plzeňský kraj, stal součástí ZŠ Lerchova a jeho zřizovatelem se stalo město Sušice. V rámci této transformace došlo k přejmenování Domova dětí a mládeže na Středisko volného času při ZŠ Sušice, Lerchova, ul.

V roce 2007 se obec Hlavňovice přesunula zpět do kategorie 200-499 obyvatel. Ve školním roce 2007/2008 zahájila svoji činnost Základní škola speciální DCČE Merklín- odloučené pracoviště Sušice. V kolonce "Jiná zařízení" je uvedena ZUŠ a ZŠ praktická v Kašperských Horách a v Sušici jsou to: DDM, ZUŠ (zřizované krajem) a obě sušické speciální školy (přičemž necírkevní ZŠ speciální zřizovaná krajem ukončila k 31. 12. 2007 svoji činnost, škola se stala od 1. 1. 2008 detašovaným pracovištěm ZŠ T. G. Masaryka a zřizovatelem se tak stalo město Sušice). V roce 2006 se obec Hlavňovice přesunula z kategorie 200-499 do kategorie 500-999 obyvatel a obec Nezamyslice z kategorie 0-199 do kategorie 200-499 obyvatel (přirozený přírůstek). Počet škol se v tomto roce v území neměnil. V kolonce "Jiná zařízení" zůstávají ZUŠ a ZŠ praktická Kašperské Hory a v Sušici DDM, Základní škola speciální a ZUŠ (zřizované všechny tři krajem).

**Tabulka č. 49: Počty škol/školských zařízení v jednotlivých obcích ORP**

ORP Sušice Název obce	celkem ředitelství	z toho						
		MŠ	ZŠ	ZUŠ	SVČ	ZŠ speciální / se speciálními třídami	MŠ speciální / se speciálními třídami	gymnázia
celkem škol	20	14	13	2	2	3	0	1
Dlouhá Ves	1	1	1	0	0	0	0	0
Hartmanice	2	1	1	0	0	0	0	0
Hlavňovice	1	1	1	0	0	0	0	0
Hrádek	2	1	1	0	0	0	0	0
Kašperské Hory	1	1	1	1	0	1	0	0
Kolinec	1	1	1	0	0	0	0	0
Rabí	1	1	0	0	0	0	0	0
Soběšice	0	1	0	0	0	0	0	0
Srní	1	1	1	0	0	0	0	0
Sušice	6	2	3	1	1	2	0	1
Velhartice	1	1	1	0	1	0	0	0
Žihobce	1	1	1	0	0	0	0	0
Žichovice	2	1	1	0	0	0	0	0

Zdroj: Výkazy MŠMT a vlastní šetření (telefonická, elektronická a osobní komunikace)

V SO ORP Sušice jsou ze škol a školských zařízení zastoupeny mateřské, základní školy, střední školy, speciální školy a základní umělecké školy. Tabulka uvádí pouze obce, které jsou zřizovateli sledovaných škol a školských zařízení. Mateřských škol se v území nachází 13, ale fyzicky v podstatě 14 (MŠ v Soběšicích detašovaným pracovištěm ZŠ, ZUŠ a MŠ Kašperské Hory). Fyzicky v území existuje, ale jako samostatná není v rejstříku škol vedena. Základních škol, které jsou neúplné (mají pouze 1. stupeň) se na Sušicku nachází 6. I v tomto případě je jejich počet fyzicky 7, jelikož ZŠ v ulici

Komenského v Sušici je odloučeným (detašovaným) pracovištěm ZŠ T. G. Masaryka. Ve všech tabulkách v situační analýze jsou detašovaná pracoviště a jejich součásti (školní družiny, školní jídelny apod.) uváděna pro přesné dokreslení situace ve školství v území. Základních škol úplných (s prvním i druhým stupněm) je v území 6 a středních škol 2 (gymnázium a SOŠ a SOU). Gymnázium nabízí kromě středního (čtyřletého) studia i studium osmileté, které zčásti supluje druhý stupeň základní školy. Dále se v SO ORP Sušice nachází speciální školy (jedna církevní a jedna která je součástí ZŠ T. G. Masaryka) a dvě speciální třídy při ZŠ, ZUŠ a MŠ Kašperské Hory. Pod ZŠ Lerchova pracuje ještě jazyková škola a školní poradenské pracoviště. Zájmová a volnočasová činnost je na Sušicku soustředěna do dvou ZUŠ – základních uměleckých škol (Sušice a Kašperské Hory), dvou SVČ – středisek volného času (ZŠ Lerchova, Velhartice), jednoho ŠK – školního klubu (Kašperské Hory) a do školních družin, kterých se v území nachází 14. Školní družina funguje při každé základní škole a navíc ještě při ZŠ speciální Merklín v Sušici a ZŠ Komenského, které jsou odloučenými pracovišti jiných škol. Posledním školským zařízením, které v území lze využívat jsou školní jídelny nebo školní jídelny – výdejny. Těch se celkově na Sušicku nachází 23 (více viz kapitola "Ostatní - jídelny, SVČ, družiny, kluby).

**Tabulka č. 50: Počty CÍRKEVNÍCH škol / školských zařízení v jednotlivých obcích ORP**

ORP Sušice Název obce	celkem ředitelství	z toho				
		MŠ	ZŠ	gymnázia	ZUŠ	SVČ
celkem	0	0	1	0	0	0
Sušice	0	0	1	0	0	0

Zdroj: vlastní šetření (telefonická, elektronická a osobní komunikace)

V Sušici od školního roku 2007/2008 funguje speciální ZŠ, která spadá pod ZŠ speciální DČCE Merklín a jejímž zřizovatelem je církev. Od jara 2007 bylo Odloučené pracoviště ZŠ speciální DČCE Merklín v Sušici součástí Denního stacionáře Klíček v Sušici.

**Tabulka č. 51: Pracovníci ve školství ORP Sušice - v zařízeních zřizovaných obcemi**

typ školy, zařízení	průměrný přepočtený počet pracovníků		
	celkem	z toho	
		pedagogů	nepedagogů
<b>2012/2013</b>			
mateřské školy	68,1	54,363	13,737
základní školy	159,904	128,455	31,449
základní umělecké školy	17,475	15,475	2
gymnázia	34,2	27,4	6,8
mateřské školy pro děti se SVP	0	0	0
základní školy pro žáky se SVP	11,822	10,892	0,93
školní družiny a kluby	18,931	18,931	0
střediska pro volný čas dětí a mládeže	4,832	3,025	1,807
zařízení školního stravování	51,648	0	51,648
<b>celkem rok 2012/2013</b>	<b>366,912</b>	<b>258,541</b>	<b>108,371</b>
<b>2011/2012</b>			
mateřské školy	68,011	53,922	14,089

typ školy, zařízení	průměrný přepočtený počet pracovníků		
	celkem	z toho	
		pedagogů	nepedagogů
základní školy	163,622	131,318	32,304
základní umělecké školy	2,23	2,23	0
gymnázia	35,2	26,9	8,3
mateřské školy pro děti se SVP	0	0	0
základní školy pro žáky se SVP	8,077	7,147	0,93
školní družiny a kluby	18,87	18,87	0
střediska pro volný čas dětí a mládeže	4,775	2,869	1,906
zařízení školního stravování	50,787	0	50,787
<b>celkem rok 2011/2012</b>	<b>351,572</b>	<b>243,256</b>	<b>108,316</b>
<b>2010/2011</b>			
mateřské školy	68,511	53,911	14,6
základní školy	165,53	130,924	34,606
základní umělecké školy	2,173	2,173	0
gymnázia	32,2	25,9	6,3
mateřské školy pro děti se SVP	0	0	0
základní školy pro žáky se SVP	8,197	7,197	1
školní družiny a kluby	17,784	17,784	0
střediska pro volný čas dětí a mládeže	4,303	2,529	1,774
zařízení školního stravování	49,059	0	49,059
<b>2009/2010</b>			
mateřské školy	64,29	50,702	13,588
základní školy	169,702	132,994	36,708
základní umělecké školy	1,633	1,633	0
gymnázia	24,7	17,7	7
mateřské školy pro děti se SVP	0	0	0
základní školy pro žáky se SVP	8,369	7,369	1
školní družiny a kluby	17,27	17,27	0
střediska pro volný čas dětí a mládeže	3,374	2,357	1,017
zařízení školního stravování	49,808	0	49,808
<b>celkem rok 2009/2010</b>	<b>339,146</b>	<b>230,025</b>	<b>109,121</b>
<b>2008/2009</b>			
mateřské školy	65,091	49,766	15,325
základní školy	172,46	135	37,46
základní umělecké školy	1,443	1,443	0
gymnázia	29,5	23,4	6,1
mateřské školy pro děti se SVP	0	0	0
základní školy pro žáky se SVP	8,562	7,562	1
školní družiny a kluby	18,45	18,45	0



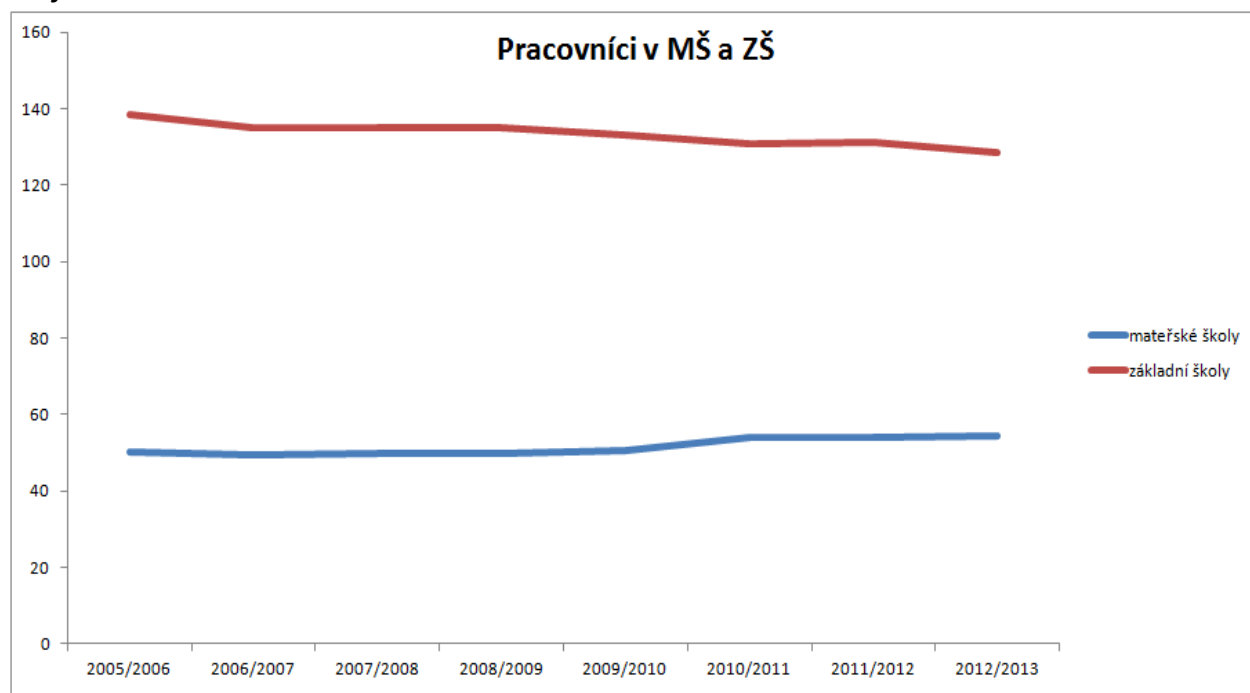
typ školy, zařízení	průměrný přepočtený počet pracovníků		
	celkem	z toho	
		pedagogů	nepedagogů
střediska pro volný čas dětí a mládeže	0,267	0,167	0,1
dětské domovy	0	0	0
zařízení školního stravování	51,596	0	51,596
<b>celkem rok 2008/2009</b>	<b>347,369</b>	<b>235,788</b>	<b>111,581</b>
<b>2007/2008</b>			
mateřské školy	64,578	49,866	14,712
základní školy	170,399	134,866	35,533
základní umělecké školy	1,564	1,564	0
gymnázia	33,5	22,5	11
mateřské školy pro děti se SVP	0	0	0
základní školy pro žáky se SVP	0	0	0
školní družiny a kluby	17,284	17,284	0
střediska pro volný čas dětí a mládeže	0	0	0
dětské domovy	0	0	0
zařízení školního stravování	52,147	0	52,147
<b>celkem rok 2007/2008</b>	<b>339,472</b>	<b>226,08</b>	<b>113,392</b>
<b>2006/2007</b>			
mateřské školy	63,447	49,579	13,868
základní umělecké školy	1,612	1,612	0
gymnázia	21,6	17,7	3,9
mateřské školy pro děti se SVP	0	0	0
základní školy pro žáky se SVP	0	0	0
školní družiny a kluby	15,615	15,615	0
střediska pro volný čas dětí a mládeže	0	0	0
zařízení školního stravování	52,88	0	52,88
<b>celkem rok 2006/2007</b>	<b>326,733</b>	<b>219,596</b>	<b>107,137</b>
<b>2005/2006</b>			
mateřské školy	65,436	50,282	15,154
základní školy	174,563	138,356	36,207
základní umělecké školy	1,608	1,608	0
gymnázia	22,5	18	4,5
mateřské školy pro děti se SVP	0	0	0
základní školy pro žáky se SVP	0	0	0
školní družiny a kluby	16,991	16,991	0
střediska pro volný čas dětí a mládeže	0	0	0
zařízení školního stravování	55,671	0	55,671
<b>celkem rok 2005/2006</b>	<b>336,769</b>	<b>225,237</b>	<b>111,532</b>

Zdroj: Výkaz MŠMT (P1-04)

Nárůst počtu pedagogických pracovníků u základních uměleckých škol ve školním roce 2012/2013 souvisí s tím, že zřizovatelem ZUŠ Fr. Stupky v Sušici přestal být Plzeňský kraj a zřizovatelská funkce přešla na město Sušice. Souhrnný komentář k ostatním rokům: Na Sušicku působí poměrně velký počet nekvalifikovaných učitelů, zejména na středních školách. Ale čím dále větším problémem se v posledních letech jeví více než nekvalifikovanost spíše neaprobovaná. S neaprobovaností svých pedagogů se potýkají velké i malotřídní školy a tento jev zatím není efektivně řešen.

Základní i mateřské školy se dále potýkají s problémem genderové nevyváženosti a věkového složení pedagogického sboru. Situace se postupně řeší v rámci spolupráce se školami vychovávajícími pedagogy, v rámci Národních individuálních projektů, např. realizovaného ZČU Plzeň - Pedagogická fakulta. Důvodem výraznějšího navýšení počtu pracovníků v mateřských školách od roku 2005 je vznik dvou nových tříd v sušických mateřských školách. Ostatní skupiny pracovníků škol a školských zařízení se ve sledovaném období početně výrazněji neměnily.

**Graf č. 2: Pracovníci v MŠ a ZŠ**



## ZÁKLADNÍ VZDĚLÁVÁNÍ

Tabulka č. 52: Počet ZŠ za ORP Sušice

Za ORP Sušice	počet základních škol		
	celkem	úplné	neúplné
<b>2012/2013</b>			
obec	14	7	7
kraj	0	0	0
církev	1	0	1
soukromá ZŠ	0	0	0
<b>celkem</b>	<b>15</b>	<b>7</b>	<b>8</b>
<b>2011/2012</b>			
Ve školním roce 2011/2012 nedošlo oproti předchozímu školnímu roku k žádné změně			
<b>2010/2011</b>			
Ve školním roce 2010/2011 nedošlo oproti předchozímu školnímu roku k žádné změně			
<b>2009/2010</b>			
Ve školním roce 2009/2010 nedošlo oproti předchozímu školnímu roku k žádné změně			
<b>2008/2009</b>			
obec	15	8	7
kraj	1	1	0
církev	1	0	1
soukromá ZŠ	0	0	0
<b>celkem</b>	<b>17</b>	<b>9</b>	<b>8</b>
<b>2007/2008</b>			
obec	14	7	7
kraj	2	2	0
církev	1	0	1
soukromá ZŠ	0	0	0
<b>celkem</b>	<b>17</b>	<b>9</b>	<b>8</b>
<b>2006/2007</b>			
Ve školním roce 2006/2007 nedošlo oproti předchozímu školnímu roku k žádné změně			
<b>2005/2006</b>			
obec	14	7	7
kraj	2	2	0
církev	0	0	0
soukromá ZŠ	0	0	0
<b>celkem</b>	<b>16</b>	<b>9</b>	<b>7</b>

Zdroj: Výkaz MŠMT (M3) a vlastní šetření (telefonická, elektronická a osobní komunikace)

Reflexe demografického vývoje se projevuje i v základním školství. Z důvodu zefektivnění ekonomických provozů ZŠ došlo v Sušici ke sloučení dvou ZŠ do jedné, kdy ZŠ Komenského se stala součástí ZŠ T. G. Masaryka. Základní školy, které mají oba stupně, se nachází v obcích Hartmanice, Kašperské Hory, Kolinec, Sušice (Základní škola Lerchova a Základní škola T. G. Masaryka) a Velhartice.

Základní školy, které mají pouze první stupeň, se nachází v obcích Dlouhá Ves, Hlavňovice, Hrádek, Srní, Žihobce a Žichovice. Je těžké posoudit specifickou situaci sloučených škol pod ZŠ T. G. Masaryka, neboť provoz zajišťuje jedno vedení, pod jedním názvem a s jednou zřizovací listinou. Fyzicky se škola nachází ve dvou budovách, přičemž v jedné z nich (ulice Komenského – bývalá samostatná ZŠ Komenského), je pouze první stupeň, z něhož žáci přecházejí na druhý stupeň, nacházející se v ZŠ T. G. M. v objektu v ulici Dr. E. Beneše. Do počtu neúplných a úplných škol jsou zahrnuta i odloučená pracoviště pro přesné zmapování situace v území. Speciální školy, které v území působí nebo působily pod správou kraje (v Sušici od 2007/2008 pod správou města) jsou školami úplnými.

K 30. červnu 2012 ukončila svoji činnost Základní škola Strašín (odloučené pracoviště ZŠ, ZUŠ a MŠ Kašperské Hory), jejímž zřizovatelem byla obec a ZŠ praktické Kašperské Hory v ulici Bohdana Týbla, jejímž zřizovatelem byl kraj. ZŠ Strašín měla 1 třídu, v níž bylo sdruženo všech pět ročníků prvního stupně. Kapacita školy byla 30 žáků. Škola měla vlastní školní družinu, nedisponovala však školní jídelnou. Ve školním roce 2007/2008 započala ZŠ speciální svou samostatnou činnost. ZŠ speciální DČCE je odloučeným pracovištěm školy v Merklíně a je neúplnou ZŠ. Zřizovatelem ZŠ už nebyly pouze obce, ale i církve. První polovinu školního roku 2007/2008 byla v činnosti ZŠ speciální Sušice jako organizace zřizovaná Plzeňským krajem. V druhé polovině školního roku se stalo jejím zřizovatelem město Sušice, kdy škola přešla pod ZŠ T. G. Masaryka. Což se projeví na počtu úplných ZŠ zřizovaných obcemi. Zřizovateli základních škol na Sušicku do roku 2006/2007 byly obec a kraj. Kraj byl zřizovatelem ZŠ speciální Sušice a ZŠ praktická Kašperské Hory.

**Tabulka č. 53: Počet malotřídních ZŠ v jednotlivých obcích ORP Sušice**

ORP Sušice Název obce	počet škol celkem	z toho					
		jednotřídní	dvoutřídní	trojtrídní	čtyřtrídní	pětitrídní	vícetřídní
celkem škol	10	1	3	1	1	1	3
Dlouhá Ves	1	0	1	0	0	0	0
Hartmanice	1	0	0	0	0	0	1
Hlavňovice	1	0	0	1	0	0	0
Hrádek	1	0	0	0	1	0	0
Kašperské Hory	1	0	0	0	0	0	1
Kolinec	1	0	0	0	0	0	1
Srní	1	1	0	0	0	0	0
Velhartice	1	0	0	0	0	1	0
Žihobce	1	0	1	0	0	0	0
Žichovice	1	0	1	0	0	0	0

*Zdroj: vlastní šetření (telefonická, elektronická a osobní komunikace)*

Malotřídní ZŠ jsou zachovány z důvodu nutnosti, kdy spádová oblast neumožňuje vhodnou dopravní dostupnost do městských škol. Faktorem může být i nezaměstnanost rodičů, tradice, ekonomická situace aj. V rámci SO ORP Sušice se takových škol nachází 10 (tabulka uvádí pouze obce, které jsou zřizovateli sledovaných zařízení), přičemž slučováním ročníků je řešen problém nedostatku žáků. Malotřídní školy fungují pouze v obcích mimo Sušici. Aktuálně: ZŠ Dlouhá Ves je od školního roku 2013/2014 školou se třemi třídami. ZŠ Hlavňovice ve školním roce 2013/2014 nemá 2. třídu, ale pouze 1. a 3. třídu. ZŠ Kašperské Hory plánuje ve školním roce 2014/2015 zřídit osmou třídu.

**Tabulka č. 54: ZŠ zřizované obcemi, popřípadě krajem**

školní rok	počet ZŠ	samost. ZŠ	počet běžných tříd	počet spec. tříd	počet žáků	úv. pedag.	počet žáků na 1 pedag.	počet žáků na třídu	počet žáků na školu
2012/2013	15	5	97	7	1779	138,2	12,84	18,29	118,26
2011/2012	16	7	94	9	1731	134,8	12,84	18,41	108,19
2010/2011	16	7	94	9	1721	133	12,94	18,31	107,56
2009/2010	16	7	95	9	1755	134,6	13,04	18,47	109,69
2008/2009	16	7	97	9	1838	138,5	13,27	18,95	114,88
2007/2008	16	7	97	9	1934	133,1	14,53	19,94	120,88
2006/2007	16	8	97	9	1961	134,6	14,57	20,22	122,56
2005/2006	16	8	97	9	1902	132	14,41	19,61	118,88

Zdroj: Výkaz MŠMT (M3, P1-04)

Stabilní situace ve školství v SO ORP Sušice je přerušena školním rokem 2012/2013, kdy došlo přímo v Sušici ke sloučení dvou ZŠ do jedné (ZŠ Komenského se stala součástí ZŠ T. G. Masaryka), ke zrušení ZŠ ve Strašíně, která byla součástí ZŠ, ZUŠ a MŠ Kašperské Hory a k ukončení činnosti ZŠ praktické v Kašperských Horách, jejímž zřizovatelem byl kraj. To se projevuje v číslech uvádějících počet žáků na školu. Dostatečnou absorpční kapacitu ostatních ZŠ dokládá i to, že se počet žáků ve třídách v podstatě nezměnil nebo ne výrazně. Dalším rozhodným rokem byl rok 2007/2008, kdy ZŠ speciální Sušice přestala být samostatnou školou (stala se součástí ZŠ T. G. Masaryka), ale fyzicky v území působit nepřestala. Údaje o počtu speciálních tříd zřizovaných obcemi se v roce 2012/2013 snížil o dvě, protože ukončila svoji činnost ZŠ praktická v Kašperských Horách, která měla čtyři třídy, ale na její činnost ihned navázaly dvě speciální třídy zřízené při ZŠ, ZUŠ a MŠ Kašperské Hory. Z tabulky dále vyplývá, že počet žáků na jeden pracovní úvazek, počet žáků na třídu a počet žáků na školu se po celé sledované období výrazněji neměnil.

**Tabulka č. 55: Církevní ZŠ v ORP Sušice**

školní rok	počet ZŠ	samost. ZŠ	počet běžných tříd	počet spec. tříd	počet žáků	úv. pedag.	počet žáků na 1 pedag.	počet žáků na třídu	počet žáků na školu
2012/2013	1	1	0	2	10	5,5	1,82	5	10
2011/2012	1	1	0	2	10	5,5	1,82	5	10
2010/2011	1	1	0	2	10	4	2,5	5	10
2009/2010	1	1	0	2	9	4	2,25	4,5	9
2008/2009	1	1	0	1	5	2	2,5	5	5
2007/2008	1	1	0	1	5	2,5	2	5	5
2006/2007	0	0	0	0	0	0	0	0	0
2005/2006	0	0	0	0	0	0	0	0	0

Zdroj: vlastní šetření (telefonická, elektronická a osobní komunikace)

Jedinou církevní školou v SO ORP Sušice je odloučené pracoviště ZŠ speciální DČCE Merklín. Ve školním roce 2007/2008 byl ve škole 1 speciální pedagog (na částečný úvazek), 1 třídní učitelka a 2 asistentky pedagoga; ve školním roce 2008/2009 1 třídní učitelka a 2 asistentky pedagoga; ve školním roce 2009/2010 přibyla jedna učitelka a dvě asistentky pedagoga, byly také otevřeny 2 třídy:

nově třída přípravného stupně pro děti od 5 let; ve školním roce 2011/2012 učí na škole 2 učitelky, 1 vychovatelka a 2,5 pracovního úvazku připadá na asistentky, které zajišťují celý provoz školy včetně školní družiny, dovozu obědů a úklidu.

**Tabulka č. 56: Součásti základních škol v jednotlivých obcích ORP Sušice**

Název obce	počet základních škol celkem	v nich součástí				
		ZŠ	MŠ	ŠD (ŠK)	ŠJ	Jiné
celkem	13	15	8	15	14	
Dlouhá Ves	1	1	1	1	1	tělocvična, hřiště
Hartmanice	1	1	0	1	0	tělocvična, hřiště
Hlavňovice	1	1	1	1	1	tělocvična, hřiště
Kašperské Hory	1	1	2	2	3	součástí je ještě i ZUŠ, tělocvična, hřiště
Kašperské Hory	1	1	2	2	3	součástí je ještě i ZUŠ, tělocvična, hřiště
Kolinec	1	1	1	1	1	tělocvična, hřiště
Soběšice	0	0	0	0	1	
Srní	1	1	1	1	1	tělocvična, hřiště
Sušice	3	5	0	4	3	SVČ, hřiště, jazyková škola, tělocvična, školní poradenské pracoviště
Velhartice	1	1	1	1	1	SVČ, tělocvična, hřiště
Žihobce	1	1	1	1	1	tělocvična, hřiště
Žichovice	1	1	0	1	1	tělocvična, hřiště

Zdroj: Výkaz MŠMT (M3) a vlastní šetření (telefonická, elektronická a osobní komunikace)

Tabulka uvádí pouze obce, které jsou zřizovateli sledovaných zařízení. Součástí ZŠ Lerchova v Sušici a ZŠ Velhartice je kromě školní družiny ještě středisko volného času a součástí ZŠ v Kašperských Horách zase školní klub. Mezi tyto součásti jsou rozloženy i zájmové činnosti a volnočasové aktivity místních žáků. Všechny ostatní základní školy v území mají svou vlastní školní družinu (včetně detašovaných pracovišť ZŠ speciální Merklín a ZŠ v ulici Komenského v Sušici). Školní družiny mají v některých školách i více oddělení. Každá ZŠ v území také disponuje tělocvičnou a hřištěm. V některých obcích se nachází tělocvična a hřiště jako pozůstatek po již zrušených školách (Petrovice, Strašín). Školy v Hrádku, v Sušici a v Srní mohou pro své zájmové činnosti využívat i kryté bazény, které se v obcích nachází. V Hrádku a na Srní jsou součástí místních hotelů, v Sušici je ve vlastnictví města (od června zkušební provoz).

**Tabulka č. 57: Počty tříd a žáků v ZŠ zřizovaných obcí ve školním roce 2012/2013 v ORP Sušice**

ORP Sušice Název obce	počet škol	počet tříd	počet žáků	průměrný počet žáků na školu	průměrný počet žáků na třídu
celkem	14	104	1779	127,57	17,17
Dlouhá Ves	1	2	42	42	21
Hartmanice	1	7	90	90	12,86
Hlavňovice	1	3	39	39	13
Hrádek	1	4	75	75	18,75

ORP Sušice Název obce	počet škol	počet tříd	počet žáků	průměrný počet žáků na školu	průměrný počet žáků na třídu
Kašperské Hory	1	9	150	150	16,67
Kolinec	1	7	87	87	12,43
Srní	1	1	11	11	11
Sušice	4	62	1173	293,25	18,92
Velhartice	1	5	71	71	14,2
Žihobce	1	2	25	25	12,5
Žichovice	1	2	23	23	11,5

Zdroj: Výkaz MŠMT (M3)

Stejně jako v ostatních regionech České republiky i na Sušicku, v důsledku poklesu porodnosti v předchozích letech a následnému úbytku dětí v populaci, došlo k postupnému snižování žáků v základních školách. Následkem toho zůstaly některé základní školy v obcích mimo Sušici kapacitně nevyužity. V současnosti se demografická situace zlepšuje, především vzhledem k rostoucí porodnosti početně silných ročníků z druhé poloviny 70. let. Lze tedy do budoucna předpokládat příznivější demografické ukazatele a naději, že dojde k pozastavení dalšího poklesu počtu dětí a minimálně k zachování stávajícího stavu.

Ve výčtu jsou v kolonce "Sušice" uvažována i obě detašovaná pracoviště ZŠ T. G. Masaryka (ZŠ speciální a praktická a ZŠ Komenského, obě v budově v ulici Komenského). V kolonce "Sušice" naopak není uvažována církevní ZŠ, která zde působí, jelikož církevní školy nejsou předmětem tabulky. V kolonce "Kašperské Hory" je uveden počet 9 tříd, jedná se o sedmitřídní školu a 2 zřízené třídy speciální. Příklady kolísající situace: ve škole v Dlouhé Vsi ve školním roce 2013/2014 vzrostl počet tříd ze dvou na tři, ZŠ Hlavňovice má v roce 2013/2014 pouze 1. a 3. třídu, druhá třída nebyla pro tento rok otevřena a v ZŠ Kašperské Hory plánuje ve školním roce 2014/2015 otevřít osmou třídu. Tabulka uvádí pouze obce, které jsou zřizovateli sledovaných zařízení.

**Tabulka č. 58: Počet úplných a neúplných ZŠ v ORP Sušice**

ORP Sušice Název obce	počet škol	počet úplných škol	počet neúplných škol
<b>celkem</b>	15	7	8
Dlouhá Ves	1	0	1
Hartmanice	1	1	0
Hlavňovice	1	0	1
Hrádek	1	0	1
Kašperské Hory	1	1	0
Kolinec	1	1	0
Srní	1	0	1
Sušice	5	2	1
Velhartice	1	1	0
Žihobce	1	0	1
Žichovice	1	0	1

Zdroj: Výkaz MŠMT (M3) a vlastní šetření (telefonická, elektronická a osobní komunikace)

Základní školy, které mají oba stupně (úplné ZŠ) se nachází v obcích Hartmanice, Kašperské Hory, Kolinec, Sušice (Základní škola Lerchova a Základní škola T. G. Masaryka) a Velhartice. Základní školy, které mají pouze první stupeň (neúplné ZŠ) se nachází v obcích Dlouhá Ves, Hlavňovice, Hrádek, Srní, Sušice (Základní škola T. G. Masaryka – odloučené pracoviště v Komenského ulici), Žihobce a Žichovice. U speciálních škol není dělení na úplné a neúplné relevantní.

**Tabulka č. 59: Údaje o pracovnících ZŠ zřizovaných obcemi v ORP**

ORP Sušice		fyzické osoby		přepočtení na plně zaměstnané	
		celkem	z toho ženy	celkem	z toho ženy
celkem učitelé		209		138,2	116,6
v tom vyučující	na 1. stupni	X		70,3	65,1
	na 2. stupni	X		67,9	51,5

Zdroj: Výkaz MŠMT (P1-04)

Dva údaje v prvním sloupečku nejsou uvedeny, jelikož počet fyzických osob celkem se na jednotlivých stupních nesleduje. Z tabulky vyplývá, že ve školním roce 2012/2013 je v ORP Sušice zaměstnáno 209 pedagogů, z nichž většina jsou ženy. České školství se dlouhodobě potýká s problémem genderové nevyváženosti pedagogických sborů na všech stupních školství. MŠMT se v posledních letech, také ve spolupráci s fakultami vzdělávajícími pedagogy, snaží o to, aby se počet učitelů - mužů zvýšil. Návrhy řešení situace vychází z platformy poskytnuté aktuálními výzkumnými programy a za podpory nové legislativy.

**Tabulka č. 60: Ostatní pedagogičtí pracovníci škol v ORP Sušice**

ORP Sušice		fyzické osoby		přepočtení na plně zaměstnané	
		celkem	z toho ženy	celkem	z toho ženy
asistenti pedagoga	pro žáky se zdravotním postižením	11	11	5,5	5,5
	pro žáky se sociálním znevýhodněním	2	2	1,3	1,3
psychologové		0	0	0	0
speciální pedagogové		7	7	7	7
výchovni poradci		6	6	6	6

Zdroj: Výkaz MŠMT (P1-04)

V ORP Sušice v současné době působí 13 asistentů, 7 speciálních pedagogů a 6 výchovných poradců (ve sto procentech jde o ženy). K problematice integrace ostatních pedagogických pracovníků - asistentů pro žáky se zdravotním postižením, je třeba zmínit jejich obtížné začlenění do běžného provozu ZŠ, které nejsou na tyto alternativní způsoby připraveny a vybaveny. Inovativní přístup sledujeme v MŠ Tylova, která má v současné době v pravidelné docházce 3 integrované žáky.



**Tabulka č. 61: Počet škol a žáků na jednoho přepočteného pracovníka v ORP Sušice**

školní rok	počet škol	počet žáků	počet učitelů (přepočtený stav)	počet žáků na jednoho přepočteného pracovníka
2012/2013	15	1779	138,2	12,87
2011/2012	17	1738	134,8	12,89
2010/2011	17	1727	133	12,98
2009/2010	17	1761	134,6	13,08
2008/2009	17	1843	138,5	13,31
2007/2008	17	1934	133,1	14,53
2006/2007	16	1961	134,6	14,57
2005/2006	16	1902	132	14,41

Zdroj: Výkaz MŠMT (M3, P1-04)

V tabulce jsou opět uvažována i detašovaná pracoviště. Z hlediska počtu žáků na jednoho učitele je tento vývoj pozitivní. Z důvodu zvyšování kvality výuky jsou preferovány třídy s nižším počtem žáků, zejména na prvních stupních ZŠ.

**Tabulka č. 62: Počet absolventů ZŠ v ORP**

žáci, kteří ukončili školní docházku		2005/2006		2006/2007		2007/2008		2008/2009		2009/2010		2010/2011		2011/2012		2012/2013	
		BT	ST	BT	ST	BT	ST	BT	ST	BT	ST	BT	ST	BT	ST	BT	ST
v tom	v 1. – 5. ročníku	10	0	0	0	0	0	0	0	0	0	0	0	0	0	0	0
	v 6. ročníku	2	0	0	0	1	0	0	0	0	0	0	0	0	0	0	0
	v 7. ročníku	2	0	0	0	1	0	1	0	2	0	1	1	1	0	0	0
	v 8. ročníku	5	0	9	0	6	0	3	0	8	0	6	2	1	0	9	0
	v 9. ročníku	233	0	227	0	204	0	238	3	231	0	195	9	167	6	123	6
	v 10. ročníku	0	0	0	0	0	0	0	0	0	0	0	1	0	0	0	0
žáci, kteří přešli do SŠ																	
v tom	z 5. ročníku	27	0	32	0	28	0	27	0	33	0	25	0	13	0	27	0
	ze 7. ročníku	1	0	0	0	0	0	1	0	0	0	1	0	1	0	0	0
žáci 1. r. s dodatečným odkladem PŠD		2	0	6	0	1	0	1	0	4	0	3	0	3	0	2	0

Zdroj: Výkaz MŠMT (M3) a vlastní šetření (telefonická, elektronická a osobní komunikace)

Mezi důvody, které ovlivňují snižující se počet absolventů ZŠ, patří demografický vývoj, sociální migrace, ochota dojíždět, míra nezaměstnanosti v území a vývoj trhu pracovních příležitostí, hospodářský vývoj oblasti. Je zcela zřejmé, že největší počet žáků ukončil základní vzdělání v 9. ročníku. Důvodem vysokého počtu ukončené základní školní docházky v 5. ročníku je přechod

některých žáků na osmileté studium, které nabízí gymnázium v Sušici, a které je jakousi nadstavbou 2. stupně základní školy (změna objemu učiva). Počet žáků s dodatečným odkladem povinné školní docházky dle celorepublikového trendu v posledních letech stoupá. Údaje v tabulce však tento trend nedokládají, v čemž lze spatřovat chyby v datech.

**Tabulka č. 63: Přehled škol pro žáky se speciálními vzdělávacími potřebami v ORP Sušice**

	celkem	z toho zřízené			
		krajem	obcí	církví	soukromé
ředitelství celkem	2	0	2	2	0
z toho mateřská škola pro děti se zdravotním postižením	0	0	0	0	0
mateřská škola při zdravotnickém zařízení	0	0	0	0	0
základní škola pro žáky se zdravotním postižením	0	0	0	0	0
základní škola při zdravotnickém zařízení	0	0	0	0	0
základní škola praktická	1	0	1	0	0
základní škola speciální	2	0	1	1	0
přípravný stupeň základní školy speciální	1	0	0	1	0

Zdroj: Výkaz MŠMT (R13-01) a vlastní šetření (telefonická, elektronická a osobní komunikace)

Odloučené pracoviště ZŠ speciální DČCE Merklín v Sušici vzniklo na jaře v roce 2007 jako součást Denního stacionáře Klíček v Sušici, jehož zřizovatelem je Diakonie ČCE – středisko Radost v Merklíně. Na základě intervence rodičů dětí se středním a těžkým kombinovaným postižením a dětí s více vadami ze Sušice a na základě jednání s Městským úřadem Sušice vzniká v Sušici v září 2007 již samostatná odloučená třída merklínské školy. Školní vzdělávací program je společný se Základní školou speciální Diakonie ČCE Merklín s názvem „Škola bez bariér“, každý žák má svůj Individuální vzdělávací plán, který z tohoto programu vychází. Součástmi odloučeného pracoviště v Sušici jsou ZŠ speciální a přípravný stupeň, kurz pro doplnění vzdělání, družina a výdejna stravy. Kapacita školy je 12 žáků a stejná je i kapacita školní výdejny stravy a školní družiny. Do výdejny je jídlo dováženo ze školní jídelny v Nuželické ulici. Školní družina je ranní od 7.30 do 8.30 a odpolední od 13h do 15.30hod. V případě potřeby rodičů (docházka do zaměstnání) se může provoz prodloužit. Poplatek v družině činí 400 Kč měsíčně. Ve školní družině je v nabídce sportovní kroužek, výtvarný kroužek a kroužek vaření. V odpoledních hodinách probíhá jednou za týden již tradičně „Večerní kurz pro doplnění základů vzdělání“ určený i žákům starším 26 let.

#### ZŠ speciální DČCE Merklín - Odloučené pracoviště Sušice

Pod nemocnicí 117, 342 01 Sušice

tel: 602 614 338

e-mail: zsspsusice@mv-net.cz

web: [www.specialniskolamerklin.cz/zs-specialni-dcce-merklin/pracoviste-skoly/susice/](http://www.specialniskolamerklin.cz/zs-specialni-dcce-merklin/pracoviste-skoly/susice/)

zástupce ředitelky: Mgr. Iva Fišerová

Základní škola speciální a praktická Sušice působí ve stejné budově jako ZŠ Komenského. Od poloviny školního roku 2007/2008, přestal být zřizovatelem kraj a škola se stala součástí Základní škola T. G. Masaryka v Sušici. Vyučuje se v pěti třídách, z toho dvě třídy jsou pro děti se středně těžkým a těžkým mentálním postižením (třídy speciální školy) a ve dvou třídách praktické školy jsou vyučovány děti s lehčími postiženími. Ve škole pracuje výchovný poradce, který je přímo vyčleněn pro potřeby speciální ZŠ. Třídy se postupně upravují a modernizují, aby odpovídaly současným požadavkům na hygienu a potřeby žáků. Hlavní prioritou je vzhledem k funkci a poslání školy co nejlépe připravit žáky do praktického života s přihlédnutím k jejich individuálním schopnostem. Jako zájmovou činnost nabízí detašované pracoviště keramický kroužek s možností využití odpovídajícího vybavení (keramická pec). Tato aktivita je zařazena do činností ZŠ speciální, která v budově funguje a přispívá tak k rozvoji jemné motoriky handicapovaných dětí.

#### Základní škola speciální a praktická Sušice

Komenského 59, 342 01 Sušice

tel.: ředitelna: 376 523 339, sborovna: 376 555 044

web: www.komenskeho.cz

Navíc pod ZŠ, ZUŠ a MŠ Kašperské Hory fungují také 2 speciální třídy. Ty vznikly poté, co Základní škola praktická v ulici Bohdana Týbla v Kašperských Horách (zřizovaná krajem) ukončila k 30. 6. 2012 svoji činnost. Zřízením dvou speciálních tříd škola navázala na činnost zrušené ZŠ praktické. V současné době (ve školním roce 2013/2014) chodí do těchto tříd 15 žáků, v předchozím roce 2012/2013 docházelo do těchto tříd 16 žáků. Jedna třída je praktická a jedna třída speciální. Tyto třídy mají v rámci školy vyčleněny 4 vyučující (Mgr. Jan Korec, Mgr. Jaroslava Voráčková, Mgr. Hana Štěpánková a Marie Voldřichová).

#### ZŠ, ZUŠ a MŠ Kašperské Hory, příspěvková organizace

Vimperská 230, 341 92 Kašperské Hory

tel.: 376 582 305, 777 360 081

e-mail: reditel.zskola@kasphory.cz

web: www.kasphory.cz

**Tabulka č. 64: Základní údaje o základním vzdělávání ve správním obvodu (1 i 2 stupeň ZŠ) v obcích ORP Sušice**

Název údaje	Hodnota	% z celkového počtu	Komentář
<b>2012/2013</b>			
<b>Průměrný počet žáků ve třídě ZŠ zřizovaných</b>			
- obcemi	18,81	99,44	
- jinými subjekty	5	0,56	
<b>Průměrný počet žáků celkem</b>	18,67	----	
<b>2011/2012</b>			
<b>Průměrný počet žáků ve třídě ZŠ zřizovaných</b>			
- obcemi	18,22	99,43	
- jinými subjekty	5	0,57	

Název údaje	Hodnota	% z celkového počtu	Komentář
Průměrný počet žáků celkem	18,1	----	
<b>2010/2011</b>			
<b>Průměrný počet žáků ve třídě ZŠ zřizovaných</b>			
- obcemi	18,3	99,42	
- jinými subjekty	5	0,58	
Průměrný počet žáků celkem	18,18	----	
<b>2009/2010</b>			
<b>Průměrný počet žáků ve třídě ZŠ zřizovaných</b>			
- obcemi	18,28	99,49	
- jinými subjekty	4,5	0,51	
Průměrný počet žáků celkem	18,15	----	
<b>2008/2009</b>			
<b>Průměrný počet žáků ve třídě ZŠ zřizovaných</b>			
- obcemi	17,84	99,73	
- jinými subjekty	5	0,27	
Průměrný počet žáků celkem	17,72	----	
<b>2007/2008</b>			
<b>Průměrný počet žáků ve třídě ZŠ zřizovaných</b>			
- obcemi	18,91	99,74	
- jinými subjekty	5	0,26	
Průměrný počet žáků celkem	18,78	----	
<b>2006/2007</b>			
<b>Průměrný počet žáků ve třídě ZŠ zřizovaných</b>			
- obcemi	19,23	100	
- jinými subjekty	----	----	
Průměrný počet žáků celkem	19,23	----	
<b>2005/2006</b>			
<b>Průměrný počet žáků ve třídě ZŠ zřizovaných</b>			
- obcemi	19,53	100	
- jinými subjekty	----	----	
Průměrný počet žáků celkem	19,53	----	

Zdroj: Výkaz MŠMT (M3) a vlastní šetření (telefonická, elektronická a osobní komunikace)

V kolonce "jinými subjekty" se počty týkají jedné školy, a to o ZŠ speciální DČCE Merklín, která funguje od školního roku 2007/2008, kdy měla 1 třídu s 5 žáky a postupně se rozrostla na 2 třídy o 10 žácích. Dle tabulek lze vidět, že průměrné počty žáků navštěvujících základní školu jsou dlouhodobě vyrovnané. Podle počtu žáků navštěvujících základní školy v jednotlivých letech můžeme říci, že pouze 0,5 % žáků navštěvuje školu zřizovanou jiným subjektem, zbytek žáků navštěvuje školy zřizované obcemi.

Tabulka dle úsudku realizačního týmu neposkytuje relevantní a vypovídající údaje. Je samozřejmě pozitivní zjištění, že průměrný počet žáků se v SO ORP Sušice pohybuje pod 20, což v podstatě odpovídá trendu snižování počtu žáků ve třídách z důvodu zvyšování kvality výuky. Nicméně z dat v tabulce nelze vyčíst, zda jsou tyto počty soustředěny do městských, venkovských či speciálních škol, což je pro tyto hodnoty podstatné. Pokud by byl počet žáků v městské škole v průměru na jednu třídu 18, plynou z toho jiné důsledky než pro školu speciální.

**Tabulka č. 65: Popis ZŠ v ORP za školní rok 2012/2013**

Název ZŠ	Obec	Kapacita	Počet žáků	Volná místa	Popis / komentář
<b>Celkem za SO ORP</b>		3703	1739*	1964	
<b>ZŠ a MŠ Dlouhá Ves</b>	Dlouhá Ves	90	42	48	<i>Detailní popis jednotlivých škol se nachází v závěrečné příloze této dílčí analýzy.</i>
<b>ZŠ Hartmanice</b>	Hartmanice	300	90	210	<i>Detailní popis jednotlivých škol se nachází v závěrečné příloze této dílčí analýzy.</i>
<b>ZŠ a MŠ Hlavňovice</b>	Hlavňovice	43	39	4	<i>Detailní popis jednotlivých škol se nachází v závěrečné příloze této dílčí analýzy.</i>
<b>ZŠ Hrádek</b>	Hrádek	80	75	5	<i>Detailní popis jednotlivých škol se nachází v závěrečné příloze této dílčí analýzy.</i>
<b>ZŠ, ZUŠ a MŠ Kašperské Hory</b>	Kašperské Hory	620	142	478	<i>Detailní popis jednotlivých škol se nachází v závěrečné příloze této dílčí analýzy.</i>
<b>ZŠ a MŠ Kolinec</b>	Kolinec	270	87	183	<i>Detailní popis jednotlivých škol se nachází v závěrečné příloze této dílčí analýzy.</i>
<b>ZŠ a MŠ Srní</b>	Srní	60	11	49	<i>Detailní popis jednotlivých škol se nachází v závěrečné příloze této dílčí analýzy.</i>
<b>odloučené pracoviště ZŠ speciální Merklín</b>	Sušice	15	10	5	<i>Detailní popis jednotlivých škol se nachází v závěrečné příloze této dílčí analýzy.</i>
<b>ZŠ T. G. Masaryka</b>	Sušice	945	491	454	<i>Detailní popis jednotlivých škol se nachází v závěrečné příloze této dílčí analýzy.</i>

Název ZŠ	Obec	Kapacita	Počet žáků	Volná místa	Popis / komentář
ZŠ Lerchova ulice	Sušice	900	633	267	Detailní popis jednotlivých škol se nachází v závěrečné příloze této dílčí analýzy.
ZŠ a MŠ Velhartice	Velhartice	270	71	199	Detailní popis jednotlivých škol se nachází v závěrečné příloze této dílčí analýzy.
ZŠ a MŠ Žihobce	Žihobce	60	25	35	Detailní popis jednotlivých škol se nachází v závěrečné příloze této dílčí analýzy.
ZŠ Žichovice	Žichovice	50	23	27	Detailní popis jednotlivých škol se nachází v závěrečné příloze této dílčí analýzy.

Zdroj: vlastní šetření (telefonická, elektronická a osobní komunikace)

\*Nesoulad mezi tabulkami v počtech žáků může být způsoben odchylkami v údajích u různých zdrojů dat a časových úsecích, v nichž jsou data vykazována.

V území se nachází 12 základních škol (zřizovaných obcemi) a jedno odloučené pracoviště ZŠ speciální Merklín (zřizované církví). Popis u jednotlivých škol mapuje všechny důležité a praktické informace o jednotlivých školách. Popisy škol byly schváleny řediteli nebo kompetentními osobami.

## OČEKÁVANÝ VÝVOJ ZŠ

Tabulka č. 66: Očekávaný vývoj počtu žáků ve správním obvodu v ORP

Počet žáků správního obvodu	Počet	Volná místa (kapacita – počet žáků)	Počet žáků / kapacita v %
Kapacita všech ZŠ k 30. 9. 2013	3 703	----	----
Známy nárůst nebo úbytek kapacity k 30. 9. 2018	----	----	----
Známy nárůst nebo úbytek kapacity k 30. 9. 2023	----	----	----
Počet žáků k 30. 9. 2013	1805	1 898	----
Předpoklad ke konci roku 2018	2004	----	----
Předpoklad ke konci roku 2023	1804	----	----

Zdroj: Výkaz MŠMT (R13-01), ČSÚ

S ohledem na současný demografický vývoj lze předpokládat úbytek žáků, které nastoupí do ZŠ do r. 2018 i do roku 2023. Kapacita škol se bude racionálně přizpůsobovat aktuálním potřebám v území s ohledem na efektivitu a ekonomiku provozu. V nejbližší době ORP Sušice nepředpokládá zřízení další ZŠ, zrušení ZŠ ani sloučení. Předpokládané odhady k rokům 2018 a 2023 vyplývají ze statistik - více na [www.czso.cz/csu/2014edicniplan.nsf/p/130052-14](http://www.czso.cz/csu/2014edicniplan.nsf/p/130052-14).

## PŘEDŠKOLNÍ VZDĚLÁVÁNÍ

Tabulka č. 67: Celkové počty MŠ dle zřizovatele v ORP

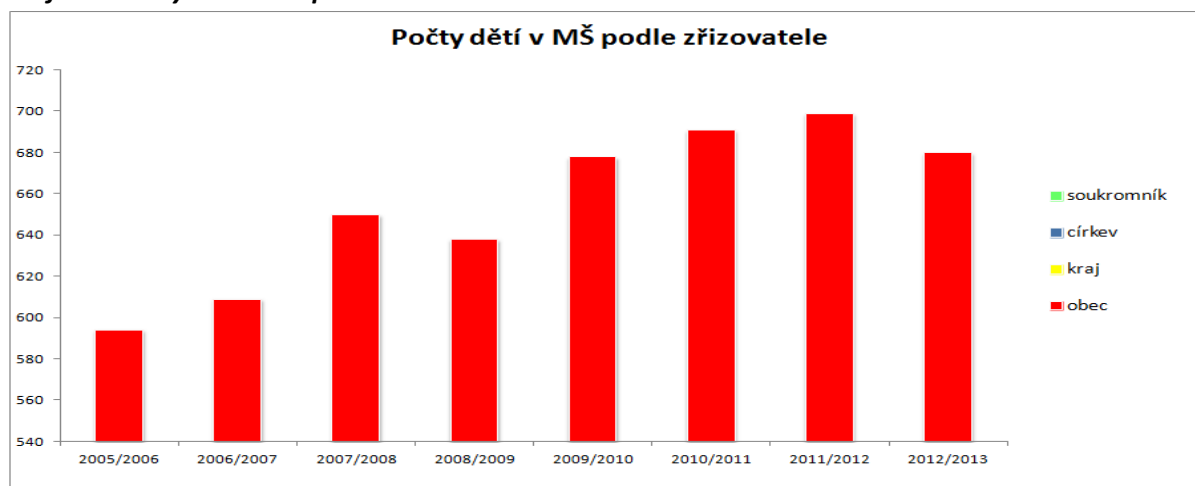
<b>zřizovatel</b>	<b>počet MŠ</b>	<b>počet dětí celkem</b>	<b>počet běžných tříd</b>	<b>počet dětí v běžných třídách</b>	<b>počet speciálních tříd</b>	<b>počet dětí ve speciálních třídách</b>
<b>2012/2013</b>						
obec	14	680	31	680	0	0
kraj	0	0	0	0	0	0
církev	0	0	0	0	0	0
soukromník	0	0	0	0	0	0
celkem:	14	680	31	680	0	0
<b>2011/2012</b>						
obec	14	699	31	699	0	0
kraj	0	0	0	0	0	0
církev	0	0	0	0	0	0
soukromník	0	0	0	0	0	0
celkem:	14	699	31	699	0	0
<b>2010/2011</b>						
obec	14	691	31	691	0	0
kraj	0	0	0	0	0	0
církev	0	0	0	0	0	0
soukromník	0	0	0	0	0	0
celkem:	14	691	31	691	0	0
<b>2009/2010</b>						
obec	14	678	30	678	0	0
kraj	0	0	0	0	0	0
církev	0	0	0	0	0	0
soukromník	0	0	0	0	0	0
celkem:	14	678	30	678	0	0
<b>2008/2009</b>						
obec	15	638	31	638	0	0
kraj	0	0	0	0	0	0
církev	0	0	0	0	0	0
soukromník	0	0	0	0	0	0
celkem:	15	638	31	638	0	0
<b>2007/2008</b>						
obec	15	650	31	650	0	0
kraj	0	0	0	0	0	0
církev	0	0	0	0	0	0
soukromník	0	0	0	0	0	0
celkem:	15	650	31	650	0	0

zřizovatel	počet MŠ	počet dětí celkem	počet běžných tříd	počet dětí v běžných třídách	počet speciálních tříd	počet dětí ve speciálních třídách
<b>2006/2007</b>						
obec	15	609	31	609	0	0
kraj	0	0	0	0	0	0
církev	0	0	0	0	0	0
soukromník	0	0	0	0	0	0
<b>celkem:</b>	15	609	31	609	0	0
<b>2005/2006</b>						
obec	15	594	31	594	0	0
kraj	0	0	0	0	0	0
církev	0	0	0	0	0	0
soukromník	0	0	0	0	0	0
<b>celkem:</b>	15	594	31	594	0	0

Zdroj: Výkaz MŠMT (S1-01)

Na území ORP Sušice nejsou zřízeny žádné speciální třídy MŠ. Kapacita mateřských škol v Sušici je trvale překračována, jsou žádány výjimky ze zákona na provoz MŠ a zřizovány detašované třídy. V mimosušických MŠ je kapacita dostačující. Ve výčtu je uvedena i MŠ v Soběšicích a do školního roku 2008/2009 i MŠ ve Strašíně, které byly detašovanými pracovišti ZŠ, ZUŠ a MŠ Kašperské Hory. Uvedeny jsou pro úplné dokreslení situační analýzy v SO ORP Sušice. Zrušením strašínské mateřské školy od 2009/2010 ubyla jedna třída. MŠ Smetanova v Sušici však od 2010/2011 zřídila sedmou třídu (sídli v budově ZŠ Lerchova) a od školního roku 2013/2014 dokonce nově ještě osmou třídu. To znamená, že aktuálně je počet běžných tříd v SO ORP Sušice 32.

**Graf č. 3: Počty dětí v MŠ podle zřizovatele**





**Tabulka č. 68: MŠ zřizované obcí**

školní rok	počet MŠ	samost. MŠ	počet běžných tříd /speciálních tříd	počet dětí	úv. pedagog.	počet dětí na 1 pedagog. úvazek	počet dětí na třídu	počet dětí na školu
2012/2013	14	7	31	680	52,8	12,88	21,94	48,57
2011/2012	14	7	31	699	53,6	13,04	22,55	49,93
2010/2011	14	7	31	691	53,4	12,94	22,29	49,36
2009/2010	14	7	30	678	50,3	13,48	22,60	48,43
2008/2009	15	7	31	638	49	13,02	20,58	42,53
2007/2008	15	7	31	626	49	12,78	20,19	41,73
2006/2007	15	7	31	609	48,7	12,51	19,65	40,6
2005/2006	15	7	31	594	48,8	12,17	19,16	39,6

Zdroj: Výkaz MŠMT (S1-01, P1-04, R13-01)

Školní rok 2008/2009 byl posledním školním rokem MŠ Strašín, kdy 1. července 2009 definitivně ukončila svoji činnost. Byla odloučeným pracovištěm ZŠ, ZUŠ a MŠ Kašperské Hory. Od školního roku 2009/2010 byla MŠ ve Strašíně pro děti uzavřena a většina místních dětí využívá okolní mateřské školy v Kašperských Horách, v Soběšicích, ale i jinde. Ve výčtu byla zařazena ze stejného důvodu jako MŠ Soběšice, která je dodnes rovněž součástí ZŠ, ZUŠ a MŠ Kašperské Hory, pro lepší dokreslení situace v území. MŠ Tylova pracuje ve svých třídách i se třemi integrovanými dětmi, čímž dodržuje princip rovných příležitostí. Z tabulky dále vyplývá, že počet dětí na jeden pracovní úvazek, počet dětí na třídu a počet dětí na školu se po celé sledované období výrazněji neměnil. Na území ORP Sušice se nenachází žádná soukromá, firemní, ani církevní mateřská škola.

**Tabulka č. 69: Údaje o pedagogických pracovnících v MŠ v ORP Sušice**

školní rok	přepočtení pedagogové celkem	z toho nekvalifikovaní	% nekvalifikovaných
2012/2013	52,8	2	4%
2011/2012	53,6	2	4%
2010/2011	53,4	2	4%
2009/2010	50,3	1	2%
2008/2009	49	1	2%
2007/2008	49	1	2%
2006/2007	48,7	1	2%
2005/2006	48,8	1	2%

Zdroj: Výkaz MŠMT (R13-01) a vlastní šetření (telefonická, elektronická a osobní komunikace)

Mateřské školy se potýkají s problémem genderové nevyváženosti a věkového složení pedagogického sboru. Situace se postupně řeší v rámci spolupráce se školami vychovávajícími pedagogy, v rámci Národních individuálních projektů, např. realizovaného ZČU Plzeň - Pedagogická fakulta. Je potřeba nastavit legislativu tak, aby počet nekvalifikovaných pracovníků nestoupal, neboť nový školský zákon stále uvažuje o množství výjimek pro pedagogické pracovníky na různých stupních vzdělávacích zařízení. Měl by ale také vyřešit kritéria hodnocení fakult vzdělávajících pedagogy, aby

nastavení pravidel vycházelo už ze samotných studijních oborů a navazovalo na reálnou aplikaci v praxi.

**Tabulka č. 70: Popis MŠ v ORP Sušice ve školním roce 2012/2013**

Název MŠ	Obec	Kapacita	Počet dětí	Volná místa	Popis / komentář
<b>Celkem</b>		<b>779</b>	<b>704*</b>	<b>75</b>	
<b>ZŠ a MŠ Dlouhá Ves</b>	Dlouhá Ves	23	23	0	<i>Detailní popis jednotlivých škol se nachází v závěrečné příloze této dílčí analýzy.</i>
<b>MŠ Hartmanice</b>	Hartmanice	50	32	18	<i>Detailní popis jednotlivých škol se nachází v závěrečné příloze této dílčí analýzy.</i>
<b>ZŠ a MŠ Hlavňovice</b>	Hlavňovice	28	22	6	<i>Detailní popis jednotlivých škol se nachází v závěrečné příloze této dílčí analýzy.</i>
<b>MŠ Hrádek</b>	Hrádek	50	44	6	<i>Detailní popis jednotlivých škol se nachází v závěrečné příloze této dílčí analýzy.</i>
<b>ZŠ, ZUŠ a MŠ Kašperské Hory</b>	Kašperské Hory	50	49	1	<i>Detailní popis jednotlivých škol se nachází v závěrečné příloze této dílčí analýzy.</i>
<b>ZŠ a MŠ Kolinec</b>	Kolinec	38	38	0	<i>Detailní popis jednotlivých škol se nachází v závěrečné příloze této dílčí analýzy.</i>
<b>MŠ Rabí</b>	Rabí	20	20	0	<i>Detailní popis jednotlivých škol se nachází v závěrečné příloze této dílčí analýzy.</i>
<b>MŠ Soběšice</b>	Soběšice	15	15	0	<i>Detailní popis jednotlivých škol se nachází v závěrečné příloze této dílčí analýzy.</i>
<b>ZŠ a MŠ Srní</b>	Srní	20	20	0	<i>Detailní popis jednotlivých škol se nachází v závěrečné příloze této dílčí analýzy.</i>
<b>MŠ Smetanova</b>	Sušice	192	190	2	<i>Detailní popis jednotlivých škol se nachází v závěrečné příloze této dílčí analýzy.</i>

Název MŠ	Obec	Kapacita	Počet dětí	Volná místa	Popis / komentář
MŠ Tylova	Sušice	160	161	-1	Detailní popis jednotlivých škol se nachází v závěrečné příloze této dílčí analýzy.
ZŠ a MŠ Velhartice	Velhartice	50	39	11	Detailní popis jednotlivých škol se nachází v závěrečné příloze této dílčí analýzy.
ZŠ a MŠ Žihobce	Žihobce	50	27	23	Detailní popis jednotlivých škol se nachází v závěrečné příloze této dílčí analýzy.
MŠ Žichovice	Žichovice	33	24	9	Detailní popis jednotlivých škol se nachází v závěrečné příloze této dílčí analýzy.

Zdroj: vlastní šetření (telefonická, elektronická a osobní komunikace)

\*Nesoulad mezi tabulkami v počtech dětí může být způsoben odchylkami v údajích u různých zdrojů dat a časových úsecích, v nichž jsou data vykazována.

Mateřská škola je v provozu v Dlouhé Vsi, Hartmanicích, Hlavňovicích, Hrádku, Kašperských Horách, Kolinci, Rabí, Soběšicích (odloučené pracoviště Kašperských Hor), Srní, Sušici (Mateřská škola Smetanova a Mateřská škola Tylova), Velharticích, Žihobcích a v Žichovicích. Obsazenost mateřských škol se však sídlo od sídla výrazně liší. Tato skutečnost závisí na spádovosti, dopravní obslužnosti a dojezděním rodičů do zaměstnání. Kapacita MŠ Smetanova v Sušici ve školním roce byla ještě 192, ale od roku 2013/2014 byla zřízena další třída a kapacita se navýšila na 214. Mateřské školy, ve sledovaném území, mají pro své děti k dispozici odpovídající zázemí v podobě dětského hřiště a pískoviště a je v nich zajištěna základní logopedická péče.

## OČEKÁVANÝ VÝVOJ MŠ

**Tabulka č. 71: Očekávaný vývoj počtu dětí v MŠ v ORP Sušice**

Počet dětí v MŠ ve správním obvodu	Počet	Volná místa (kapacita – počet žáků)	Počet žáků / kapacita v %
Kapacita všech MŠ k 30. 9. 2013	779	----	----
Známy nárůst nebo úbytek kapacity k 30. 9. 2018	----	----	----
Známy nárůst nebo úbytek kapacity k 30. 9. 2023	----	----	----
Počet dětí v MŠ k 30. 9. 2013	704	75	----
Předpoklad počtu dětí v MŠ ke konci roku 2018	642	----	----
Předpoklad počtu dětí v MŠ ke konci roku 2023	590	----	----

Zdroj: ČSÚ, Výkaz MŠMT (S1-01)

S ohledem na současný demografický vývoj lze předpokládat, že v několika následujících letech budou rodit silné ročníky, a to se projeví zhruba do roku 2020, kdy bude zapotřebí udržet nebo zvýšit stávající kapacitu MŠ v území.

Kapacita mateřských škol se bude racionálně přizpůsobovat aktuálním potřebám i v jednotlivých obcích. To je vidět i z údaje k 30. 9. 2013 - je pravdou, že přímo v Sušici jsou MŠ naplněny a jejich kapacita je neustále navyšována, přitom počet volných míst v MŠ celého ORP je relativně vysoký. Za tím je ale třeba vidět geografické rozložení obcí, příležitost pracovních míst, umístění ZŠ (docházka sourozenců) a další specifika regionu.

Dlouhodobý výhled do roku 2023 nelze v současné chvíli kvalifikovaně v SO ORP Sušice potvrdit, jelikož zde působí mnoho vnějších faktorů, které mají na počet trvale zde bydlících mladých lidí a následně celých rodin s dětmi zásadní vliv. Předpokládané odhady k rokům 2018 a 2023 vyplývají ze statistik - více viz následující odkaz ([www.czso.cz/csu/2014edicniplan.nsf/p/130052-14](http://www.czso.cz/csu/2014edicniplan.nsf/p/130052-14)).

## **ZAŘÍZENÍ JESLOVÉHO TYPU**

**Tabulka č. 72: Zařízení pro děti 0-3 roky v ORP Sušice**

Obec	Instituce	Rozsah věku dětí		Kapacita	volných míst (k 31. 12. 2013)
		od (v měsících)	do (v měsících)		
<b>Celkem</b>					
Sušice	Mateřské centrum Sušice – Medvídek, o.s.	nelze přesně definovat	nelze přesně definovat	----	----

*Zdroj: vlastní šetření (telefonická, elektronická a osobní komunikace)*

Oblast předškolního vzdělávání je pro oblast Sušicka vhodným tématem pro rozvoj meziobecní spolupráce. V současné době se zde nenachází žádné zařízení, které by bylo prioritně specializováno na práci s dětmi ve věku 0-3 roky. Žádné zařízení tedy nenahrazuje jesle, které byly v roce 2013 legislativně zrušeny. Jediným zařízením, které se určitým způsobem nechá zařadit do této kategorie je mateřské centrum.

V Sušici působí Mateřské centrum Sušice – Medvídek, o. s., což je nezisková organizace, která pracuje jako informativní, výchovné a oddechové centrum zejména pro rodiče na mateřské dovolené a jejich děti. Pomáhá odstraňovat izolaci rodičů na mateřské dovolené způsobenou přerušením pracovního poměru a ztrátou společenských kontaktů. Vede k posílení komunikace nejmenších dětí.

### **Mateřské centrum Medvídek**

Herna: Pod Rozhlednou 847, 34201 Sušice

Sídlo sdružení: pod Vodojemem 1245, 34201 Sušice

Michaela Kulhánková, tel.: 775 902 066, email: mikulh@seznam.cz

Michaela Czerweková, tel.: 606 347 194

Eva Mašková, tel.: 731 533 637, email: mcsusice@seznam.cz

**OSTATNÍ - JÍDELNY, SVČ, DRUŽINY, KLUBY****Tabulka č. 73: Školní družiny a školní kluby v ORP Sušice**

ŠD a ŠK zřizované	počet oddělení	počet zapsaných účastníků		
		z 1. stupně	z 2. stupně	celkem
<b>2012/2013</b>				
krajem	0	0	0	0
obcemi	24	646	35	681
církví	1	speciální škola není dělena na stupně	speciální škola není dělena na stupně	0
soukromou osobou	0	0	0	0
<b>celkem</b>	<b>25</b>	<b>646</b>	<b>35</b>	<b>681</b>
<b>2011/2012</b>				
krajem	1	0	0	0
obcemi	25	640	28	668
církví	1	speciální škola není dělena na stupně	speciální škola není dělena na stupně	0
soukromou osobou	0	0	0	0
<b>celkem</b>	<b>27</b>	<b>640</b>	<b>28</b>	<b>668</b>
<b>2010/2011</b>				
krajem	1	0	0	0
obcemi	25	634	25	659
církví	1	speciální škola není dělena na stupně	speciální škola není dělena na stupně	0
soukromou osobou	0	0	0	0
<b>celkem</b>	<b>27</b>	<b>634</b>	<b>25</b>	<b>659</b>
<b>2009/2010</b>				
krajem	1	0	0	0
obcemi	24	599	24	623
církví	1	speciální škola není dělena na stupně	speciální škola není dělena na stupně	0
soukromou osobou	0	0	0	0
<b>celkem</b>	<b>26</b>	<b>599</b>	<b>24</b>	<b>623</b>
<b>2008/2009</b>				
krajem	1	0	0	0
obcemi	22	572	32	604
církví	0	0	0	0
soukromou osobou	0	0	0	0
<b>celkem</b>	<b>23</b>	<b>572</b>	<b>32</b>	<b>604</b>
<b>2007/2008</b>				
krajem	1	0	0	0
obcemi	22	536	45	581
církví	0	0	0	0

ŠD a ŠK zřizované	počet oddělení	počet zapsaných účastníků		
		z 1. stupně	z 2. stupně	celkem
soukromou osobou	0	0	0	0
<b>celkem</b>	23	536	45	581
<b>2006/2007</b>				
krajem	2	0	0	0
obcemi	21	544	35	579
církví	0	0	0	0
soukromou osobou	0	0	0	0
<b>celkem</b>	23	544	35	579
<b>2005/2006</b>				
krajem	2	0	0	0
obcemi	21	547	11	558
církví	0	0	0	0
soukromou osobou	0	0	0	0
<b>celkem</b>	23	547	11	558

Zdroj: Výkaz MŠMT (Z2-01)

Počet oddělení školních družin a školních klubů kolísá, jejich počet se mění především u městských škol, které tak reagují na aktuální počet zapsaných účastníků. Z celkového vývoje přibývajících zájemců o využití volnočasových aktivit je vidět zájem o smysluplné trávení volného času dětí, a to ze strany ZŠ i rodičů. Stranou není ani otázka bezpečnosti dětí - je to i prevence sociálně patologických jevů a kriminality. V rámci školních družin a školních klubů funguje mnoho zájmových kroužků. Potřeba školních družin pro žáky druhého stupně ZŠ je minimální a vzhledem zaměření činnosti klasické družiny raději využívají dostupný školní klub nebo SVC. Z následujících komentářů vyplývá skladba zájmové činnosti při jednotlivých ZŠ. Spektrum nabízených činností je rozmanité, dostačující a jako vedlejší poznatek je při hlubší analýze možné zjistit, že mnohé ze zájmových kroužků vznikly na základě podnětů dětí i rodičů, tak aby se do aktivit mohli zapojit i další členové rodiny. To mimo jiné podporuje společenský život i v nejmenších obcích. Ve školách je často v rámci zájmových činností zajištěna logopedická péče.

Do školního roku 2011/2012 byla školní družina i při ZŠ Strašín, která měla 1 oddělení a kapacitu 30 účastníků. Při školní družině fungovaly tyto kroužky: dramatický, hudební, práce na počítači (internet), kroužek německého jazyka a při ZŠ praktické v Kašperských Horách (zřizované krajem). Tato družina nenabízela svým žákům klasické zájmové kroužky, ale byla jakousi nadstavbou pro rozvoj dovedností postižených dětí. Na zrušení strašínské školní družiny reagovala ZŠ, ZUŠ a MŠ Kašperské Hory, která byla jejím zřizovatelem, zřízením třetího oddělení přímo v Kašperských Horách. Do počtu ŠD v následujícím roku se tedy promítá pouze zrušení jednoho oddělení družiny.

Od 1. 9. 2009 funguje nově školní družina při ZŠ speciální v Sušici. V této školní družině je v nabídce sportovní kroužek, výtvarný kroužek a kroužek vaření. V odpoledních hodinách probíhá jednou za týden již tradičně „Večerní kurz pro doplnění základů vzdělání“ určený i žákům starším 26 let. Od poloviny školního roku 2007/2008 ubylo jedno oddělení školní družiny zřizované krajem,

protože ZŠ speciální Sušice se stala odloučeným pracovištěm ZŠ T. G. Masaryka a zřizovatelem se stalo město Sušice. Naopak přibylo oddělení zřizované obcí.

V rámci školy v Hlavňovicích fungují následující zájmové kroužky: tanečně – pohybový (aerobic), hudební, dovedné ruce, sportovní, chovatelský, počítačový, myslivecký a náboženství. Zájmová činnost ve škole v Hrádku je soustředěna do těchto kroužků: dramatický, zdravotnický, taneční, rybářský, dyslektický a počítačový. Externě je vyučována hra na nástroj. Jako nepovinný předmět je vyučováno náboženství.

Zájmová činnost v ZŠ T. G. Masaryka je soustředěna do školních družin. V budově v ulici Dr. E. Beneše fungují následující kroužky: dramatický, matematický, historický, volejbalový, pěvecký, fotbalový, kroužek Sušický fotograf, Moderní tance, kroužek pro integrované žáky, sportovní a pohybové hry (pro mladší a pro starší žáky), počítačové hry a internet (pro mladší a starší žáky). V budově v Komenského ulici ve školní družině pak zájmovou činnost reprezentuje keramický kroužek s možností využití odpovídajícího vybavení (keramická pec). Tato aktivita je zařazena i do činností ZŠ speciální, která se v budově rovněž nachází a přispívá tak k rozvoji jemné motoriky handicapovaných dětí.

Zájmová činnost školy v Hartmanicích je soustředěna do školní družiny a zde do školního klubu a je realizována prostřednictvím kroužků (práce na PC, sportovní kroužky (florbal, šachy, volejbal), umělecké kroužky (dramatický, pěvecký, keramický, dovedné práce), dále pak biologický kroužek, 2 dyslektické kroužky, ekologický kroužek, náboženství, angličtina, rybářský kroužek, myslivecký kroužek a včelařský kroužek). Zájmová činnost školy v Kašperských Horách je soustředěna do školní družiny a do školního klubu v podobě těchto kroužků: divadelní, výtvarný, letecko – modelářský, dyslektická náprava, logopedie, hudebně – pohybový, myslivecký, Žákovská knihovna, Aj pro MŠ, Aj pro 1. třídu a náboženství. Nepovinnými předměty jsou Sportovní hry a Cvičení z Čj.

V rámci školy v Žichovicích fungují zájmové kroužky: ruční práce, kroužek sportovní, flétna, náboženství a kroužek taneční. V rámci školy v Srní fungují zájmové kroužky: hasičský, kroužek šikovných rukou, sportovní a angličtina hrou pro mladší a starší žáky. Zájmová činnost ve škole v Žihobcích je reprezentována kroužky: dopravní výchova pro žáky 4. a 5. ročníku, anglický jazyk, příroda a její ochrana, počítače, flétna a německý jazyk. Na škole je zajištěna logopedická péče. Zájmová činnost školy v Kolinci je soustředěna do školní družiny a reprezentuje ji kroužek informatiky a dramatický kroužek. Jako nepovinný předmět je zde vyučováno náboženství.

Zájmová činnost školy ve Velharticích je soustředěna do školní družiny a do SVČ (na SVČ jsou podrobněji zaměřeny tabulky č. 36 a 37), při kterých jsou dětem k dispozici tyto kroužky: sportovní hry, kroužek hudební, aerobic, sborový zpěv, tenis, kroužek keramický, kroužek výtvarný, Kapela, kroužek volejbalový, aerobic, němčina, florbal, náboženství a Girls klub. V rámci školy a školní družiny (1 oddělení) v Dlouhé Vsi fungují tyto zájmové kroužky: V rámci školy fungují následující zájmové kroužky: dovedné ruce, loutkový, výtvarný, judo, informatika, pohybové hry, sportovní (fotbal), hra na nástroj, logopedie a náboženství. Na podzim roku 2012 byla do školy pořízena keramická pec, která je k využití pro děti z MŠ, žáky ZŠ i rodiče.

Zájmová činnost v ZŠ Lerchova je rozložena mezi školní družinu a středisko volného času (na SVČ jsou podrobněji zaměřeny tabulky č. 36 a 37). Ve školní družině mohou žáci využívat tyto kroužky: Kroužky pro I. stupeň (pohybové hry, zumba, dramatický kroužek, dyslektický kroužek, informatika, Čtení mě baví, Dovedné ruce, Country, Začínáme s Aj), Kroužky pro II. stupeň (atletika, aerobic, volejbal, nohejbal, výtvarné činnosti, dramatický kroužek, dyslektický kroužek).

**Tabulka č. 74: Údaje o pedagogických pracovních ŠD a ŠK v ORP v Sušice**

ŠK a ŠD zřizované	vychovatelé			ostatní pedagog. pracovní		
	interní		externí	interní		externí
	fyzický stav	z toho ženy	fyzický stav	fyzický stav	z toho ženy	fyzický stav
krajem	0	0	0	0	0	0
obcemi	27	27	1	0	0	0
církví	2	2	0	0	0	0
soukromou osobou	0	0	0	0	0	0
<b>celkem</b>	<b>29</b>	<b>29</b>	<b>1</b>	<b>0</b>	<b>0</b>	<b>0</b>

Zdroj: Výkaz MŠMT (Z2-01)

Práce vychovatelů ve školních družinách vykonávají ve stoprocentech ženy, a to v obecních i církevních školách. Kroužky v družině ZŠ speciální vede jedna asistentka, pokud není dítě na kroužku, zůstává v družině s jinou asistentkou, která si tvoří vlastní program: multimediální, rekreační, společenský, pracovní, environmentální atd. Jeden externí pracovník působí ve školní družině při ZŠ Lerchova.

**Tabulka č. 75: Počet ZUŠ podle zřizovatelů dle obcí v ORP Sušice**

Název obce	z toho zřizovaných		
	krajem	obcemi	jiným zřizovatelem
<b>Celkem</b>	<b>0</b>	<b>2</b>	<b>0</b>
Kašperské Hory	0	1	0
Sušice	0	1	0

Zdroj: Výkaz MŠMT (S24-01) a vlastní šetření (telefonická, elektronická a osobní komunikace)

Dětem a dospívající mládeži je, jako jedna z alternativ trávení jejich volného času, k dispozici Základní umělecká škola v Sušici a Základní umělecká škola na Kašperských Horách. Základní umělecká škola Kašperské Hory má dvě třídy a kapacitu 94 žáků. Škola nabízí kroužky hudební a výtvarné. Z hudebních kroužků se jedná o klavír, elektrické klávesy, kytara, elektrická kytara, zobcová flétna a pěvecká hlasová příprava.

Základní škola, ZUŠ a Mateřská škola Kašperské Hory, příspěvková organizace

Vimperská 230, 341 92 Kašperské Hory

Telefon: 376 582 179

E-mail: reditel.zskola@kaspory.cz

Web: www.kaspory.cz



Základní umělecká škola Františka Stupky Sušice má tři oddělení hudební, výtvarné a taneční. Děti jsou přijímány na základě přijímacích zkoušek. Školné se platí pololetně dle následujících kritérií, za individuální výuku 1 500 Kč, za skupinku 2 žáků na hodinu 1 100 Kč, za přípravný ročník 1 000 Kč a za pěvecký sbor od 500 do 400 Kč podle úrovně (Hlavní sbor, Včelky, Sluníčka a Broučci). Celková kapacita ZUŠ je 700 žáků. Do konce roku 2011 byl zřizovatelem Plzeňský kraj, který svým usnesením školu k 31. 12. 2011 zrušil. Zastupitelstvo města Sušice schválilo převedení zřizovatelské funkce na Město Sušici k 1. 1. 2012. K tomuto dni je tedy ZUŠ Fr. Stupky v Sušici příspěvkovou organizací města Sušice.

ZUŠ Františka Stupky Sušice, příspěvková organizace

Lerchova 255, 342 01 Sušice

Telefon: 376 523 202 (ředitel i kancelář)

E-mail: zus.susice@tiscali.cz

Web: www.zussusice.cz

**Tabulka č. 76: Údaje o pedagogických pracovnících ZUŠ v ORP Sušice**

ZUŠ v obcích	pracovníci celkem	
	fyzické osoby	přepočtené osoby
celkem	26	16,2
Kašperské Hory	5	2,6
Sušice	21	13,6

Zdroj: Výkaz MŠMT (P1-04)

V základní umělecké škole v Kašperských Horách působí v současné době 5 pedagogů. Výtvarný obor vede Mgr. Věra Vrbická a hudební obory vedou 4 pedagogové (Andrea Sušilová - klavír, Mgr. Michal Střeleček - elektrické klávesy, Mgr. Marek Hamberger - kytara, elektrická kytara, zobcová flétna a pěvecká hlasová příprava, zobcovou flétnu vyučuje ještě František Řáha).

V základní umělecké škole v Sušici působí aktuálně 21 pedagogů. Výtvarný obor vede Dana Chmelíková a taneční obor vede Hana Kopová – vyučují se zde základy lidového tance, klasického tance (baletu) a scénického (výrazového tance). V hudebním oboru je to složitější. Výuku hry na akordeon, klavír, zobcovou a příčnou flétnu, klarinet, keyboard, housle, kytaru, saxofon, trubku a o výuku sólového zpěvu se zajišťuje zbylých 19 pedagogů, přičemž na některé nástroje je v rámci školy vyčleněno více učitelů nebo obráceně jeden učitel vyučuje hru na více nástrojů.

**Tabulka č. 77: Přehled středisek volného času podle zřizovatele v ORP Sušice**

Název obce	z toho zřizovaných		
	krajem	obcemi	jiným zřizovatelem
Celkem	1	2	0
Sušice	1	1	0
Velhartice	0	1	0

Zdroj: Výkaz MŠMT (Z15-01) a vlastní šetření (telefonická, elektronická a osobní komunikace)

Střediska volného času, jejichž zřizovatelem je obec, se nachází v Sušici a ve Velharticích. Dům dětí a mládeže (Středisko volného času) v Sušici se nachází v ulici Klostermannova 1330 a funguje při ZŠ Lerchova ulice. Od 1. ledna 2009 se bývalý DDM Sušice, jehož zřizovatelem byl Plzeňský kraj, stal součástí ZŠ Lerchova a jeho zřizovatelem se stalo město Sušice. V rámci této transformace došlo k přejmenování Domova dětí a mládeže na Středisko volného času. Ve školním roce 2012/2013 změnilo zájmové středisko sídlo a přestěhovalo se z původní budovy v ulici Nábřeží J. Seitze do druhého patra nově vybudovaného Komunitního centra Sušice, které sídlí v Klostermannově ulici. Tím se velmi významně zlepšily prostory a podmínky pro provoz kroužků.

#### Středisko volného času Klostermannova 1330

tel.: 376 528 706, 775 096 806

e-mail: ddmsusice@fixnet.cz

www.ddmsusice.cz

Středisko volného času při ZŠ Velhartice v rámci své činnosti zřídil Klub volného času „Doupě“ – jedná se o klubovnu pro volné vyžití hlavně ve volných hodinách žáků II. stupně. Možnost pustit si svou hudbu, něco si najít na internetu, zahrát si fotbal nebo stolní hry, uvařit si čaj v přilehlé kuchyňce, prostě se odreagovat ve společnosti spolužáků a s dohledem dospělého. Probíhá zde rovněž doučování. SVC také pořádá letní tábory pro děti.

#### Základní a mateřská škola Velhartice, příspěvková organizace

Velhartice 162, 341 42 Kolinec

Telefon: 378 774 572 – Mgr. Iva Faltusová

E-mail: skolavelhartice@seznam.cz

Web: www.zsvelhartice.cz

Domov mládeže zřizovaný krajem je součástí SOŠ a SOU Sušice a funguje zároveň jako internát a nachází se v ulici Volšovská. Jedná se o sedmipatrovou budovu s přilehlým areálem, ve kterém se nachází asfaltový kurt, sportovní hala s posilovnou a víceúčelové hřiště s umělým trávníkem. Pro děti je zde možnost zájmové činnosti: výtvarný kroužek, Stigaliga - stolní hokej, stolní tenis, soft tenis, florbal, sálová kopaná, kopaná, odbíjená, posilování, aerobik, kalanetika, basketbal, volejbal, nohejbal, tenis, kondiční posilování, turistické vycházky, kulturní akce, kroket, pečení a vaření, kvízové soutěže, společenské a stolní hry a drobné ruční práce.

V tabulce je zahrnuta nabídka aktivit tohoto domova mládeže, přestože analýza není zaměřena na oblast středního školství. Důvodem je využívání nabízených aktivit veřejností, tedy i dětmi ze ZŠ a dětmi z lokality, kde je umístěn, je totiž situován v těsné blízkosti dvou "generačně mladých" sídlišť, kde bydlí velké množství dětí, a rodiče nemusejí řešit dopravu do vzdálenějších míst.

#### Domov mládeže Volšovská 1139

zástupce ředitele výchovy mimo vyučování: Bohumil Prchal

tel.: 376 524 802

web: www.sossusice.cz

**Tabulka č. 78: SVČ zřizované obcemi v ORP Sušice**

Název obce	počet zájmových útvarů (kroužků)	počet účastníků			
		žáci, studenti VOŠ	děti	ostatní	celkem
<b>celkem</b>	111	0	1292	0	1292
<b>Sušice</b>	97	0	1 163	0	1 163
<b>Velhartice</b>	14	0	129	0	129

Zdroj: Výkaz MŠMT (Z15-01) a vlastní šetření (telefonická, elektronická a osobní komunikace)

V návaznosti na předchozí komentář z počtu zájmových kroužků vyplývá, že nabídka navazuje na poptávku a pružně reaguje na zájem o tradiční i moderní volnočasové aktivity v SO ORP Sušice. SVČ v Sušici v současné době nabízí následující kroužky: Astronomický, Basketbal, Dívčí klub, Dračí doupe, Dramatický, Flétna, Florbal, Historický, HIP-HOP, Horolezecký, In-line bruslení, Junior Ranger, Karetní hry, Keramika, Keramika – točení na kruhu, Kluby, Kytara, MAGIC the gathering, Modeláři, Rybáři, Spinning, Šachy, Šikulové, Tanečky, Tenis, Tvorba deskových her, Tvořivé dílny, Vaření, Výtvarný, YO-YO, Zumba.

Pod SVČ ovšem spadá mnoho dalších sušických zájmových útvarů (často situovaných v jiných školských zařízeních), kdy ve školním roce 2012/2013 byl jejich celkový počet 97 (při počtu účastníků 1 163) a ve školním roce 2013/2014 pak 90 (při počtu účastníků 1 138). Kroužky jsou rozděleny podle věku: do 6 let, 6 – 15 let, 16 – 18 let a ostatní. SVČ pořádá i letní příměstské tábory.

Ve středisku volného času ve Velharticích mohou děti navštěvovat následující kroužky: sportovní hry, kroužek hudební, aerobic, sborový zpěv, tenis, kroužek keramický, kroužek výtvarný, Kapela, kroužek volejbalový, aerobic, němčina, florbal, náboženství a Girls klub.

**Tabulka č. 79: Údaje o pracovnících SVČ v ORP Sušice**

SVČ v ORP	pedagogičtí pracovníci				ostatní pracovníci			
	celkem	interní		externí	celkem	interní		externí
		fyzický stav	přepoč. stav	fyzický stav		fyzický stav	přepoč. stav	fyzický stav
<b>celkem</b>	66	5	3,2	61	4	3	1,7	1
<b>Sušice</b>	56	4	2,7	52	3	2	1,5	1
<b>Velhartice</b>	10	1	0,5	9	1	1	0,2	0

Zdroj: Výkaz MŠMT (Z15-01)

Bohatá nabídka volnočasových aktivit vyžaduje zapojení externích pracovníků - nepedagogů orientovaných na specifické obory a činnosti (např.: instruktor horolezectví, výuka tenisu nejmenších...). Počet kmenových zaměstnanců zajišťujících samotný provoz SVČ je na počet středisek dostatečný.

**Tabulka č. 80: Školní jídelny zřizované obcemi v ORP Sušice**

	počet ŠJ a výdejen	počet stravovaných žáků	z toho v		cílová kapacita kuchyně
			MŠ	ZŠ	
<b>celkem</b>	19	3354	711	1610	5135
<b>Dlouhá Ves</b>	1	70	23	32	70
<b>Hartmanice</b>	1	136	31	73	130
<b>Hlavňovice</b>	1	69	22	39	50
<b>Hrádek</b>	1	139	44	60	180
<b>Kašperské Hory</b>	2	294	49	135	580
<b>Kolínec</b>	1	174	38	84	230
<b>Rabí</b>	1	23	20	0	15
<b>Soběšice</b>	1	17	15	0	20
<b>Srní</b>	1	36	20	11	50
<b>Sušice</b>	5	2131	359	1059	3360
<b>Velhartice</b>	1	151	39	69	200
<b>Žihobce</b>	1	59	27	25	150
<b>Žichovice</b>	2	55	24	23	100

Zdroj: Výkaz MŠMT (Z17-01) a vlastní šetření (telefonická, elektronická a osobní komunikace)

Posledními školskými zařízeními, která jsou v rámci této situační analýzy sledována, jsou školní jídelny. Tabulka uvádí pouze obce, které jsou zřizovateli sledovaných zařízení. V území se v současnosti fyzicky nachází školní jídelny nebo školní jídelny – výdejny v celkovém počtu 23. Do roku 2007/2008 jich bylo 22. Nová výdejna, která vznikla společně s církevní ZŠ speciální v Sušici. ZŠ praktická Kašperské Hory ani ZŠ a MŠ Strašín (dnes již zrušené) své vlastní školní jídelny neměli. U první jmenované bylo stravování zajištěno ve školní jídelně v místní ZŠ a ve Strašíně se děti a žáci stravovali v místní restauraci, později obec zajišťovala jejich dopravu do Lesního hotelu v Laznech.

Některé školní jídelny jsou v současné době už pouze školními jídelnami - výdejny (úprava legislativy v roce 2007), to znamená, že se v zařízení již nevaří, ale stravu škola objednává a dováží. Přímo v Sušici se fyzicky nachází 8 školních jídelen (výdejen). Svoji vlastní školní jídelnu mají obě sušické MŠ a dvě sušické ZŠ (jedna z nich je součástí odloučeného pracoviště ZŠ T. G. Masaryka v ulici Komenského).

V tabulce nejsou uvažovány: školní jídelna v Nuželické ulici, která je samostatný právním subjektem, výdejna ZŠ speciální (odloučené pracoviště ZŠ speciální Merklín - zřízená církví), výdejna a školní jídelna SOŠ a SOU Sušice - zřízeny krajem. V území se nachází i školní jídelna při Dětském domově v Kašperských Horách, která dříve byla jídelnou pro dnes již zrušenou Střední rodinnou školu a zřizovatelem zůstává kraj. Studenti gymnázia se stravují ve školní jídelně v Lerchově ulici, stejně jako sedmá třída MŠ Smetanova, která v budově ZŠ Lerchova sídlí, což výrazně navyšuje počet strávníků této jídelny.

V Kašperských Horách má ZŠ i MŠ svoji školní jídelnu, přičemž ta v MŠ je pouze výdejnou. V Hartmanicích a v Hrádku je školní jídelna součástí MŠ. Ve Velharticích pak součástí ZŠ. V Dlouhé Vsi, v Hlavňovicích, v Kolinci a v Žihobcích je školní jídelna součástí budovy, kde se nachází ZŠ i MŠ.

V Žichovicích má svoji školní jídelnu MŠ i ZŠ. Obě jsou v současné době pouze výdejny a obědy školám dodává Obchodní družstvo Soběšice. Mateřské školy v Rabí a v Soběšicích mají také pouze výdejny a stravu dodává rovněž Obchodní družstvo Soběšice. Podobná je situace na Srní, kdy školní jídelna je pouze výdejnou, ale stravu dodávají nasmlouvané místní hotely. Některé ze školních jídelen (pokud nejde pouze o výdejny) umožňují, v rámci své doplňkové činnosti, odběr teplých obědů i široké veřejnosti. Kapacita školních jídelen je tímto způsobem plně využita.

**Tabulka č. 81: Údaje o pracovnících ve školních jídelnách dle zřizovatelů v ORP v Sušice**

školní jídelny zřizované	pracovníci celkem	
	fyzické osoby	přepočtené osoby
krajem	6	5,3
obcemi	65	48,6
církví	3	0,2
soukromé	0	0

Zdroj: Výkaz MŠMT (Z17-01)

Počet pracovníků ve školních jídelnách se odvíjí od toho, zda jídelna stále vaří nebo si nechává obědy dovážet. Jejich počet se vždy přizpůsobuje současným potřebám a flexibilně reaguje na vývoj.

## FINANČNÍ ANALÝZA

Tabulka č. 82: Výdaje obcí na oblast školství

§	Název	Náklady v Kč/rok									
		2003	2004	2005	2006	2007	2008	2009	2010	2011	2012
3111	Předškolní zařízení	14 428 110	14 147 210	3 655 150	4 915 950	5 106 330	5 063 840	6 600 930	6 547 550	4 937 650	6 634 660
3113	Základní školy	91 154 790	91 697 400	20 447 660	24 997 260	31 434 930	31 434 930	38 463 130	30 552 160	43 091 500	30 209 820
3114	Speciální základní školy	0	0	45 330	133 000	116 050	58 540	129 650	0	0	0
3117	První stupeň základních škol	0	0	0	0	1 646 690	19 390	19 450	0	0	0
3118	Druhý stupeň základních škol	0	0	0	0	0	0	0	0	0	24 190
3119	Ostatní záležitosti předškolní výchovy a základního vzdělávání	2 667 990	2 454 770	349 630	375 970	420 000	320 000	300 000	355 000	711 620	535 530
3121	Gymnázia	0	0	0	0	0	0	0	0	0	0
3141	Školní stravování při předškolním a základním vzdělávání	2 070 370	1 792 750	1 314 730	1 225 540	1 181 990	1 276 400	1 405 010	1 944 210	1 155 520	1 350 580
3143	Školní družiny a kluby	1 040	6 410	0	0	0	0	272 530	0	0	0

§	Název	Náklady v Kč/rok									
		2003	2004	2005	2006	2007	2008	2009	2010	2011	2012
3149	Ostatní zařízení související s výchovou a vzdělávání mládeže	0	0	0	0	0	0	0	0	0	0
	<b>Celkové náklady</b>	<b>110 322 300</b>	<b>110 098 540</b>	<b>25 812 500</b>	<b>31 647 720</b>	<b>38 544 710</b>	<b>38 173 100</b>	<b>47 190 700</b>	<b>39 398 920</b>	<b>49 896 290</b>	<b>38 754 780</b>

Zdroj: Ministerstvo financí ČR

Údaje jsou čerpány z poskytnutých databází od Ministerstva financí. Neúplné informace poskytují neucelený obraz o finančních tocích v oblasti školství na území SO ORP Sušice. V uvedené tabulce nebylo počítáno s gymnázii, neboť nelze jednoznačně oddělit základní a středoškolské vzdělávání. Vycházíme-li z celkových nákladů, je možné z výkyvů objemu finanční usoudit, že do oblasti školství směřovaly minimálně v jednom ze sledovaných let větší investiční objemy (rekonstrukce budov, modernizace zařízení a vybavení apod.). To je záležitost především organizací zřizovaných obcemi, v případě organizací zřizovaných jinými subjekty takové výkyvy nepozorujeme.

**Tabulka č. 83: Celkové provozní výdaje ve správním obvodu Sušice na ZŠ, MŠ a jiná zařízení zřizovaná obcemi (částky v mil. Kč/rok)**

ZŠ/MŠ/jiné	2005	2006	2007	2008	2009	2010	2011	2012
ZŠ (1. i 2. stupeň)	18,155	22,605	27,468	28,667	35,385	27,225	34,109	23,152
ZŠ (jen 1. stupeň)	0,00	0,00	0,00	0,00	0,00	0,00	0,00	0,00
MŠ	3,609	4,809	4,969	4,959	6,475	6,466	4,903	6,602
Sloučené organizace (např. ZŠ+MŠ)	0,00	0,00	0,00	0,00	0,00	0,00	0,00	0,00
Jiné	2,250	1,391	1,389	1,514	2,832	2,923	2,271	11,479
<b>CELKEM</b>	<b>24,020</b>	<b>28,806</b>	<b>35,466</b>	<b>35,141</b>	<b>44,692</b>	<b>36,615</b>	<b>41,284</b>	<b>41,234</b>

Zdroj: Ministerstvo financí ČR

Hodnoty jsou brány dle návodu v Metodickém upřesnění č. 3 a dle poskytnutých dat z MF ČR.

**Tabulka č. 84: Finanční prostředky poskytnuté ze státního rozpočtu na přímé výdaje ve školství školám a školským zařízením zřízeným obcemi v ORP Sušice v mil. Kč/rok**

rok	2006	2007	2008	2009	2010	2011	2012	2013
mzdové prostředky celkem	65,767	70,455	75,844	81,632	79,539	80,904	89,243	89,757
z toho	platy	65,314	70,033	75,209	80,320	78,281	79,795	87,839
	ostatní osobní náklady	0,453	0,422	0,635	1,312	1,257	1,109	1,918
související odvody a ostatní neinvestiční výdaje	25,767	27,604	29,715	29,795	29,031	29,530	32,573	32,761
neinvestiční výdaje celkem	91,534	98,059	105,560	111,428	108,571	110,435	121,817	122,517

Zdroj: Výkazy MŠMT

Data vychází z výkazů MŠMT a výpočty jsou provedeny dle Metodického zpřesnění č. 3. Růst mzdových nákladů vychází jednak z úpravy platových podmínek pracovníků ve školství, dále z počtu pracovníků vyplácených v režimu OOV, v případě SO ORP Sušice je nárůst ovlivněn i tím, že město se stalo zřizovatelem původně tří krajských zařízení (DDM, ZUŠ Fr. Stupky a ZŠ speciální a praktická). Nezanedbatelná je také finanční zátěž v podobě odvodů zaměstnavatelů.

**Tabulka č. 85: Ukazatele nákladovosti na přímé náklady ve vzdělávání v roce 2013 v ORP Sušice**

druh školy, školského zařízení	přímé náklady na vzdělávání celkem (v Kč)	z toho náklady na jednotku výkonu* (v Kč)	
		celkové náklady	ONIV
předškolní vzdělávání	23 733 947	34 902,86	383,55
základní školy	71 454 441	40 278,72	408,84
gymnázia	----	----	----
stravování MŠ, ZŠ	10 598 941	3 160,09	34,73
školní družiny a kluby	7 053 326	10 357,31	113,82



druh školy, školského zařízení	přímé náklady na vzdělávání celkem (v Kč)	z toho náklady na jednotku výkonu* (v Kč)	
		celkové náklady	ONIV
základní umělecké školy	7 509 167	11 464,38	125,98
využití volného času	2 167 646	1 809,39	19,88
<b>celkem použité finanční prostředky</b>	<b>122 517 468</b>	<b>101 972,74</b>	<b>1 086,80</b>

Zdroj: Výkazy MŠMT

**Tabulka č. 86: Financování z RUD v jednotlivých obcích ORP Sušice v roce 2013**

Název obce	v Kč	
	Finanční prostředky z RUD	Celkové skutečné náklady
<b>Celkem</b>	14 776 000	-
Dlouhá Ves	368 000	730 000
Hartmanice	656 000	nezjištěno
Hlavňovice	344 000	nezjištěno
Hrádek	624 000	4 284 941
Kašperské Hory	1 152 000	2 000 050
Kolinec	792 000	1 538 000
Rabí	160 000	nezjištěno
Srní	88 000	nezjištěno
Sušice	9 600 000	15 243 240
Velhartice	600 000	1 200 000
Žihobce	216 000	nezjištěno
Žichovice	176 000	380 000

Zdroj: vlastní šetření (telefonická, elektronická a osobní komunikace)

Z údajů v tabulce lze vyčíslit zatížení rozpočtů měst a obcí, které přispívají na provoz svých škol a školských zařízení. Z porovnání celkových nákladů za rok 2012 v tabulce č. 52 (údaje za rok 2013 ještě nebyly k dispozici) a finančních prostředků poskytnutých z RUD v této tabulce je dostatečnou ukázkou toho, že je přísun peněz do školství nedostatečný. Provoz škol a školských zařízení pod menšími obcemi je výraznou zátěží pro obecní rozpočet, protože ve vztahu k rozpočtovému koeficientu RUD dostávají na provoz daleko menší objem finančních prostředků než města, která budovy škol naplní snadněji. Přitom je ale třeba zajistit kvalitativně odpovídající standardy, a to jak ve výuce, tak v provozu zařízení.

V minulosti se na území vyskytl případ (obec Petrovice), kdy obec platila za to, že udržovala v provozu školu s méně žáky než nařizovala legislativa. Ze zřejmých důvodů byla tato škola zrušena v roce 2003. Hodnoty ve sloupci "Finanční prostředky z RUD" jsou brány dle Metodického upřesnění č. 2 a 3 a hodnoty celkových skutečných nákladů z vlastního šetření. V kolonce „Sušice“ je součet hodnot čtyř subjektů (MŠ Tylova = 1 174 000 Kč, MŠ Smetanova = 1 612 240 Kč, ZŠ Lerchova = 7 000 000 Kč a ZŠ T. G. Masaryka = 5 457 000 Kč), v kolonce „Hrádek“ je součet hodnot dvou subjektů (ZŠ Hrádek 3 834 941 Kč a MŠ Hrádek 450 000 Kč). V kolonce „Žichovice“ je uveden pouze údaj za místní ZŠ.

**Tabulka č. 87: Nezbytné investiční potřeby obcí v ORP Sušice týkající se ZŠ do roku 2023**

Obec	Název a popis investice	odhadovaný rok	Orientační částka	Poznámka
<b>celkem</b>			0	
Kašperské Hory	Ekologická zahrada MŠ	neodhadováno	v mil. Kč	
Kašperské Hory	Stavba nové tělocvičny (víceúčelová hala)	2015	v mil. Kč	
Kašperské Hory	Rozšíření počtu interaktivních tabulí	neodhadováno	ve stotis. Kč	
Kašperské Hory	Úprava areálu hřišť nad školou	neodhadováno	v mil. Kč	
Kolinec	Průběžná výměna oken za plastová	průběžně	ve stotis. Kč	z našetřených prostředků
Sušice	MŠ Tylova - průběžné drobné opravy v areálu MŠ	průběžně	ve stotis. Kč	
Sušice	MŠ Smetanova - rekonstrukce umývárny v poslední budově MŠ (v ostatních již realizováno), vybudování sportovního hřiště v areálu MŠ	2015 a více	v mil. Kč	
Sušice	ZŠ Lerchova - výstavba/rekonstrukce školního hřiště	neodhadováno	v mil. Kč	
Dlouhá Ves	Pořízení interaktivní tabule do třetí třídy	2015 a více	v tis. Kč	
Hrádek	ZŠ Hrádek - investice provádí zřizovatel a škola se jich finančně neúčastní	neodhadováno	v mil. Kč	
Žichovice	ZŠ Žichovice - modernizace zařízení ve školní družině a ve třídách	neodhadováno	ve stotis. Kč	

*Zdroj: vlastní šetření (telefonická, elektronická a osobní komunikace)*

V rámci celkového šetření byli osloveni všichni ředitelé základních, ale i mateřských škol s prosbou o dodání investičních záměrů. Konkrétní investice nebylo možné v mnoha případech konkretizovat, neboť realizované investiční akce vychází z rozhodnutí zřizovatele.

Investiční záměry však mohou být navrhnuty a projednávány. Potřebné finanční prostředky mohou mimo obvyklých způsobů jednotlivá zařízení (zřizovaná obcí) soustředit ve svých rozpočtech jako částku z kladného hospodářského výsledku, kterou jim zřizovatel pro tyto účely ponechá.

### 3.1.3 Analýza rizik a analýza cílových skupin

#### ANALÝZA CÍLOVÝCH SKUPIN

**Tabulka č. 88: Analýza cílových skupin pro oblast předškolního a základního vzdělávání**

Název dotčené skupiny	Očekávání dotčené skupiny	Rizika spojená se skupinou	Způsob komunikace	Opatření
<b>Děti v MŠ</b>	poznávání nových věcí, zábava, začleňování do prvního kolektivu, poznávání jiných denních řádů, směřování k samostatnosti	neochota jít do MŠ, psychické problémy vzniklé novou stresovou situací, odmítavý přístup ke všem aktivitám v MŠ, nezačlenění se mezi ostatní (různé důvody), úrazy	komunikace mezi všemi dotčenými stranami děti, rodiče a zaměstnanci škol a školských zařízení, snaha najít společné řešení, případně využití nezávislé strany v podobě psychologa apod.	nabídka možnosti tzv. "zvykání si", kdy děti mohou po určitou dobu být ve třídě se svými rodiči, možnost vyčlenit v MŠ v rámci dne konkrétní čas, sednout si všichni společně do kroužku a motivovat děti k veřejnému vyjádření vlastní spokojenosti a nespokojenosti
<b>Žáci v ZŠ</b>	nové zážitky, kvalitní a názorná výuka, pěkné vzpomínky, možnost zájmových činností, školní výlety, vybavení a pomůcky odpovídající současným nárokům a podmínkám, kamarádi	klasifikační problémy, neochota spolupracovat, šikana, přecenění intelektuálních možností, objevení mozkové dysfunkce, problémy v kolektivu, nerespektování autorit, nedodržování školního řádu	komunikace mezi všemi dotčenými stranami žáci, rodiče a zaměstnanci škol a školských zařízení, snaha najít společné řešení, případně využití nezávislé strany v podobě psychologa apod.	pravidelné besedy s žáky, na kterých budou mít možnost vyjádřit se o vlastní spokojenosti a nespokojenosti a poté navrhnout možnosti řešení vzniklých problémů v rámci dané školy nebo školského zařízení, spolupráce se složkami činnými v oblasti bezpečnosti
<b>Rodiče, kteří mají děti v MŠ</b>	dostatečná kapacita, dostatečně dlouhá provozní doba, kvalitní personál, nabídka rozvoje dovedností dětí, nabídka netradičních zážitků, možnost stravování za odpovídající ceny	neochota spolupracovat s MŠ, nezaplacení příslušných poplatků, protěžování vlastního dítěte na úkor jiného, vyhrožování, nedodržování pravidel stanovených MŠ jako standard	vzájemná komunikace příslušné školy s rodiči, v případě potřeby i se zřizovatelem	ankety o spokojenosti, pravidelné meetingy rodičů, zástupců MŠ a zástupců zřizovatele, kde každý bude mít možnost přednést své návrhy rozvoje či připomínky k současnému stavu. Přislíbit tyto návrhy a připomínky řešit a zabývat se jimi a na dalším setkání informovat účastníky, jak se problém nebo návrh rozvoje jeví nyní.

Název dotčené skupiny	Očekávání dotčené skupiny	Rizika spojená se skupinou	Způsob komunikace	Opatření
<b>Rodiče, kteří mají děti v ZŠ</b>	kvalitní výuka s využitím moderních pomůcek, dobré zázemí, možnost stravování za odpovídající ceny, možnost zájmových činností, možnost využití poradenství, dostatečná provozní doba školních družin	neochota spolupracovat se školou, nesplnitelné požadavky ze strany rodičů, cílené zastrašování, nedostatečné apelování na žáky, aby plnily své školní úkoly, nevysvětlení základních morálních hodnot svému dítěti, rozmazlování, nedostatek finančních prostředků na pokrytí výdajů spojených se školní docházkou	vzájemná komunikace příslušné školy nebo školského zařízení s rodiči, v případě potřeby i se zřizovatelem, spolupráce s RSSP a OSPOD	ankety o spokojenosti, pravidelné meetingy rodičů, zástupců školy či školského zařízení a zástupců zřizovatele, kde každý bude mít možnost přednést své návrhy rozvoje či připomínky k současnému stavu. Přislíbit tyto návrhy a připomínky řešit a zabývat se jimi a na dalším setkání informovat účastníky, jak se problém nebo návrh rozvoje jeví nyní.
<b>Rodiče, kteří přemýšlí, kam umístí svoje děti do MŠ, ZŠ</b>	rozsah mimoškolních aktivit, dostatečná kapacita, odborný personál, dostupnost z místa bydliště, kvalitní webové stránky s mnoha informacemi, vhodná provozní doba, reference, prezentace školy na veřejnosti	nedůvěřivost ve školy v místě bydliště, snaha vyčnívat mezi ostatními, tím, že dítě bude chodit do školy jinač, neochota spolupracovat, neadekvátní požadavky	vzájemná komunikace příslušné školy s rodiči, v případě potřeby i se zřizovatelem	zajištění dostatečné informovanosti o škole v místě, kde se nachází (místní rozhlas, média...), „dobrá praxe“, která se rozšíří mezi lidmi, prostřednictvím spokojených žáků
<b>Učitelé v MŠ</b>	dobré pracovní podmínky, samostatné a dobře vzdělatelné děti, odpovídající finanční ohodnocení, dobrý pracovní kolektiv, možnost rozvíjení dětí ve všech oblastech, naplnění představ o povolání	nedostatečná kvalifikace, neschopnost přizpůsobit se novým trendům ve výuce, neschopnost dalšího sebevzdělání a rozvoje, příliš rutinní postup, špatné vztahy na pracovišti	vzájemná komunikace příslušné MŠ s rodiči, mezi zaměstnanci, v případě potřeby i se zřizovatelem	hledání nových možností vyučování, inspirace v tuzemských, ale i zahraničních podobně pracujících institucích, „dobrá praxe“, kvalitní a transparentní výběrové řízení, pravidelné pracovní porady

Název dotčené skupiny	Očekávání dotčené skupiny	Rizika spojená se skupinou	Způsob komunikace	Opatření
<b>Učitelé v ZŠ</b>	dobré pracovní podmínky, samostatné a dobře vzdělatelné děti, odpovídající finanční ohodnocení, dobrý pracovní kolektiv, možnost rozvíjení dětí ve všech oblastech, naplnění představ o povolání, kariérní postup	nedostatečná kvalifikace, neschopnost přizpůsobit se novým trendům ve výuce, neschopnost dalšího sebevzdělání a rozvoje, příliš rutinní postup, špatné vztahy na pracovišti	vzájemná komunikace příslušné školy s rodiči, mezi zaměstnanci, v případě potřeby i se zřizovatelem a specialisty	hledání nových možností vyučování, inspirace v tuzemských, ale i zahraničních podobně pracujících institucích, „dobrá praxe“, kvalitní a transparentní výběrové řízení, pravidelné pracovní porady
<b>Vychovatelé</b>	dobré pracovní podmínky, samostatné a dobře vzdělatelné děti, odpovídající finanční ohodnocení, dobrý pracovní kolektiv, možnost rozvíjení dětí ve všech oblastech, široká nabídka zájmových činností	nedostatečná kvalifikace, neschopnost přizpůsobit se novým trendům, neschopnost dalšího sebevzdělání a rozvoje, příliš rutinní postup, neochota k dalšímu osobnímu i profesnímu rozvoji	vzájemná komunikace příslušné školy či školského zařízení s rodiči, v případě potřeby i se zřizovatelem a specialisty	hledání nových možností vyučování, inspirace v tuzemských, ale i zahraničních podobně pracujících institucích, „dobrá praxe“, pravidelné pracovní porady, reálná podpora zaměstnavatele, kvalitní a transparentní výběrové řízení
<b>Ostatní zaměstnanci škol a školských zařízení (kromě učitelů)</b>	odpovídající finanční ohodnocení, možnost pracovat s kvalitními pomůckami, podpora ze strany zaměstnavatele a ostatních zaměstnanců, dobré pracovní prostředí	zatíženost přílišnou administrativou, přepracovanost, příliš rutinní postup, neochota dělat práci jiným způsobem a zkvalitnit ji, špatný kolektiv	vzájemná komunikace příslušné školy či školského zařízení se svými zaměstnanci, v případě potřeby i se zřizovatelem	pravidelné pracovní porady, kvalitní a transparentní výběrové řízení, kontrola a zpětná vazba
<b>Zřizovatelé</b>	udržet školu, uspokojit potřeby svých občanů, zajistit, aby mladí lidé neodcházeli do měst, optimalizovat výdaje na provoz školy, dobrá spolupráce s představiteli škol,	zrušení školy, nedostatečný počet žáků, nedostatek financí na provoz, nedostatečná dopravní obslužnost, legislativní změny, špatné mezilidské vztahy	komunikace s veřejností, s ostatními zřizovateli, se zástupci krajů a státní, komunikace s médii a s neziskovým sektorem	meziobecní spolupráce, zajištění partnerů a sponzorů

Název dotčené skupiny	Očekáváníí dotčené skupiny	Rizika spojená se skupinou	Způsob komunikace	Opatření
	podpora kraje i státu, možnost čerpat dotace			
<b>Představitelé obcí, kde se nenachází MŠ, ZŠ ani jiné školské zařízení</b>	zajistit pro své občany dopravní obslužnost pro možnost školní docházky jejich dětí	zrušení dopravních spojů, nedostatek financí	komunikace s veřejností, jednání s ostatními obcemi	meziobecní spolupráce, spolupráce s vyššími územně samosprávnými celky
<b>Sponzoři a partneři</b>	dobrá reklama, ochota ke spolupráci, nové zkušenosti, účelné využití „know-how“, účelné využití sponzorských darů, možnost „vychovávat si své budoucí zaměstnance“ (SŠ)	ukončení spolupráce, ukončení sponzorské činnosti, vznik nečekaných sporů a mimořádných událostí, změna ve vedení	komunikace s veřejností (prezentace), jednání s ostatními obcemi, kvalitní webové stránky, pravidelné informování o své činnosti v dostupných zdrojích	pravidelné uspořádání Dnů otevřených dveří pro získání důvěry sponzorů a partnerů, pravidelná veřejná prezentace výsledků školy a výsledků spolupráce
<b>Média</b>	podněty pro vznik článků či reportáží, přístup k informacím, ochota „přizvat“ k dění	poškození pověsti dotčených subjektů v důsledku zveřejněných nebo nepřesných informací	pravidelná komunikace zástupců zřizovatele i zástupců škol a školských zařízení s médii, případně dodávání vlastních námětů pro vznik článků a reportáží, kvalitní webové stránky	pravidelné uspořádání Dnů otevřených dveří, mediální spolupráce a záštita akcí (soutěže apod.)
<b>Kraj</b>	kvalitní a dobře fungující systém vzdělávání v rámci svého území, zpětná vazba od vedení zařízení	špatná spolupráce základních škol, jejichž zřizovatelem není kraj, se školami středními, jejichž zřizovatelem je kraj, nemožnost uspokojit finanční nároky konkrétních subjektů	komunikace mezi základními a středními školami, která je pro fungující systém vzdělávání nezbytná, komunikace s obcemi jako zřizovateli školských zařízení	vytvoření vzdělávací koncepce na úrovni kraje, finanční podpora, kontrola

Název dotčené skupiny	Očekávání dotčené skupiny	Rizika spojená se skupinou	Způsob komunikace	Opatření
<b>Stát</b>	kvalitní a dobře fungující systém vzdělávání v rámci celé ČR	zhroucení současného systému vzdělávání, nepřipravenost nových koncepcí a vzdělávacích programů, špatná legislativa, neadekvátní práce MŠMT	komunikace na všech správních úrovních	pružná reakce – změna legislativy, střednědobé vzdělávací koncepce, systematické kontroly regionálního vzdělávání, finanční podpora, motivační bonusy, nezávislé audity pracovní efektivity a hospodaření
<b>EU</b>	kvalitní a dobře fungující systém vzdělávání v rámci celé EU	sankce za nedodržení stanovených požadavků, zastavení finanční podpory	komunikace s odpovědnými orgány EU	změny směrnic a nařízení, jednotný vzdělávací dokument, doporučení EU, finanční podpora oblasti školství, manažerská podpora

Z analýzy cílových skupin lze odvodit očekávání podle typu cílové skupiny tzn. podle věku, funkce a pravomocí. Celkově směřují k udržení a rozvoji předškolního a základního vzdělávání atraktivní formou podle požadavků moderní pedagogiky, nároků na uplatnění a možností rozvoje v rámci vysokého celospolečenského kreditu.

Rovněž rizika odpovídají věku a typu cílové skupiny. Zatímco u dětí (žáků) a rodičů jsou spojená spíše se sociálními a psychologickými problémy, u zřizovatelů a zaměstnanců ve školství pak narážíme na problematiku financování, kariéry, celoživotního vzdělávání, pracovních podmínek a celkové image školy.

V případě sponzorů, partnerů a médií je základním rizikem pasivita k dění v oblasti školství, z níž vychází nedostatečná spolupráce, obtížnější vyhledávání dalších finančních zdrojů, nedostatečná propagace aktivit a jiné. Je třeba pracovat na intenzivní obousměrné komunikaci mezi aktéry v celé oblasti. Cílená a pravidelná komunikace je nejvhodnějším nástrojem, jak předcházet problémům a řešit je. Důležitá je i zpětná vazba, která je určitou formou kontroly.

Opatření jsou specifická pro každou cílovou skupinu, vychází z předchozích analyzovaných oblastí a týkají se, jak provozu samotného, financování, interního rozvoje škol a spolupráce na všech správních úrovních, včetně podnikatelské a mediální sféry.

## ANALÝZA RIZIK

**Tabulka č. 89: Analýza rizik pro oblast předškolního a základního vzdělávání**

Název rizika	Hodnocení rizika			Název opatření ke snížení významnosti rizika	Vlastník rizika
	Pravděpodobnost (P)	Dopad (D)	V = P*D		
<b>Finanční riziko</b>					
<i>Nedostatek finančních prostředků na provoz a vybavení</i>	2	4	8	využití dostupných dotačních programů, hledání nových sponzorů a partnerů	zřizovatel školy nebo školského zařízení
<i>Nedostatek finančních prostředků na mzdy zaměstnanců</i>	1	5	5	zvýšit příspěvky ze státního rozpočtu	stát
<b>Organizační riziko</b>					
<i>Nepříznivý demografický vývoj (nedostatečný počet dětí)</i>	3	4	12	motivovat mladé lidi, aby zakládali rodiny a měli děti (rodinné příspěvky od státu), meziobecní spolupráce, zajistit kvalitní občanskou vybavenost	obce SO ORP Sušice, ORP Sušice
<i>Neochota obcí spolupracovat</i>	4	2	8	uspořádat setkání starostů, kde budou zřetelně vysvětleny výhody meziobecní spolupráce	obce SO ORP Sušice, ORP Sušice
<i>Rušení dopravních spojů</i>	2	3	6	jednání s dopravními společnostmi, hledání kompromisu, meziobecní spolupráce	obce, kraj, soukromé dopravní společnosti
<i>Rušení MŠ a ZŠ v území</i>	3	4	12	motivace rodičů, aby děti dávali do škol a školských zařízení v místě bydliště, nikoli do velkých měst, záruky pro zřizovatele o účelnosti zařízení	zřizovatel školy nebo školského zařízení
<i>Nedostatečná komunikace mezi dotčenými subjekty</i>	3	4	12	pravidelná setkání ředitelů s představiteli obcí a s rodiči, jednání s nadřízenými orgány	zřizovatel školy nebo školského zařízení
<b>Právní riziko</b>					
<i>Nepříznivá změna legislativy</i>	3	5	15	upozornění na dopady, které změna legislativy vyvolá a v jakém rozsahu	stát, kraj, obec



Název rizika	Hodnocení rizika			Název opatření ke snížení významnosti rizika	Vlastník rizika
	Pravděpodobnost (P)	Dopad (D)	V = P*D		
<i>Převod odpovědnosti a kompetencí ze státu a kraje na obce</i>	4	4	16	upozornění na přílišnou administrativu, kterými již obce jsou zatížené, na nedostatek pracovníků malých obcí, vyčíslení nákladů na zajištění příslušných činností	stát, kraj
<b>Technické riziko</b>					
<i>Nemoderní vybavení MŠ a ZŠ</i>	3	3	9	využívání dostupných dotačních programů, zvýšit příspěvky ze státního rozpočtu, motivační impulsy pro sponzory / dodavatele	zřizovatel školy nebo školského zařízení
<b>Věcné riziko</b>					
<i>Nízká kvalita výuky</i>	3	3	9	kvalitní a transparentní výběrové řízení s kvalifikovanými posuzovateli, vzdělávací programy, přístup k moderním ICT	jednotlivé školy nebo školská zařízení, přeneseně také zřizovatel
<i>Neodborný personál</i>	3	3	9	kvalitní a transparentní výběrové řízení s kvalifikovanými posuzovateli, motivace a bonusy	jednotlivé školy nebo školská zařízení
<i>Nezájem rodičů</i>	1	4	4	zlepšit nabídku mimoškolních i školních aktivit, používání moderních způsobů výuky a vyučovacích pomůcek, vybudovat atraktivní prostředí	jednotlivé školy nebo školská zařízení
<i>Nevychovanost dětí</i>	5	4	20	motivovat rodiče k lepší spolupráci se školou, snaha o to, aby škola nenahrazovala funkci rodiny, spolupracovat s odborníky a specialisty	jednotlivé školy nebo školská zařízení a rodiče dětí

Název rizika	Hodnocení rizika			Název opatření ke snížení významnosti rizika	Vlastník rizika
	Pravděpodobnost (P)	Dopad (D)	V = P*D		
<i>Neuspokojení potřeb cílových skupin</i>	3	5	15	atraktivní a moderní výuka, zlepšování nabídky zájmové činnosti, zajištění kvalitního personálu, jasně stanovený vzdělávací plán a rozvojová strategie, vytváření podmínek pro jejich naplnění	zřizovatel školy nebo školského zařízení, nadřízené orgány zřizovatele
<i>Krátká provozní doba v ŠD a v MŠ</i>	3	3	9	flexibilita provozu jednotlivých zařízení, dle aktuálních potřeb rodičů, zajištění rozšířeného provozu alespoň v jedné části zařízení	zřizovatel školy nebo školského zařízení, nadřízené orgány zřizovatele

Mezi největší rizika spojená se školní docházkou a praktickým působením pedagoga je nevychovanost dětí. Mělo by dojít k posílení základní funkce rodiny jako vychovatele, který dítěti vštěpuje základní morální hodnoty důležité pro zdravou společnost (respektování autorit, eliminace šikany, prevence sociálně patologických jevů).

Dalším rizikem je delegování kompetencí a odpovědnosti na zřizovatele, neustále měnící se legislativa, která klade vyšší a vyšší nároky. To se týká zejména administrativy, hospodaření a společenské odpovědnosti. Zřizovatelé jsou pod neustálým tlakem kontrolních mechanismů, i když v mnoha případech jsou požadavky na ně kladené neúměrné (malotřídni školy).

Minimální rizika se objevují v oblasti provozu samotného a to z hlediska dostupnosti škol a školských zařízení financování pedagogů ze strany státu a nezájmu rodičů o dění ve školách. Mezi navrhovanými opatřeními by kromě finančních neměly scházet motivační aspekty pro participaci všech cílových skupin. Nezanedbatelnou součástí přípravy a realizace kvalitních opatření je management oblasti od subsidiární úrovně směrem k VÚSC.

### 3.1.4 SWOT analýza oblasti školství

Tabulka č. 90: SWOT analýza pro oblast předškolního a základního vzdělávání

Silné stránky	Slabé stránky
<ol style="list-style-type: none"> <li>1. existence malotřídních základních škol</li> <li>2. existence mateřských škol v menších sídlech</li> <li>3. dobré rozmístění ZŠ a MŠ v rámci území</li> <li>4. existence dostatečného počtu ŠD, ŠK a SVC</li> <li>5. vysoká úroveň základní umělecké školy v Sušici</li> <li>6. spolupráce se spolky a neziskovými organizacemi</li> <li>7. dobré vybavení škol a školských zařízení pomůckami pro výuku</li> <li>8. existence Komunitního centra</li> <li>9. fungující systém školního stravování</li> <li>10. účast škol na celostátních a mezinárodních projektech</li> <li>11. spolupráce všech škol a školských zařízení v území</li> <li>12. existence speciálních škol a dětského domova</li> <li>13. efektivní využívání finančních prostředků</li> </ol>	<ol style="list-style-type: none"> <li>1. nedostatečná meziobecní spolupráce</li> <li>2. nedostatek finančních prostředků v oblasti školství jako celku</li> <li>3. nedostatek zařízení pro děti do věku 3 let</li> <li>4. malý prostor pro zapojení integrovaných dětí do běžných tříd</li> <li>5. nedostačující marketing a propagace</li> <li>6. neaktualizované webové stránky</li> <li>7. genderová nevyváženost</li> <li>8. vysoké náklady na provoz zařízení</li> <li>9. málo partnerů a sponzorů</li> <li>10. neochota představitelů obcí, kde se škola nenachází přispívat na provoz škol a školských zařízení jinde</li> <li>11. nízká frekvence dopravních spojů z malých sídel, do obcí, kde se škola nebo školské zařízení nachází</li> <li>12. zvyšující se počet odkladů povinné školní docházky</li> <li>13. neexistence firemních MŠ</li> </ol>
Příležitosti	Hrozby
<ol style="list-style-type: none"> <li>1. dobrá image školy na veřejnosti</li> <li>2. kvalitní a aktuální webové stránky</li> <li>3. změny legislativy</li> <li>4. vytváření příjemného prostředí</li> <li>5. čerpání dostupných dotačních prostředků</li> <li>6. rozvoj meziobecní spolupráce</li> <li>7. přeshraniční spolupráce</li> <li>8. motivace předškoláků k zápisu do ZŠ v místě bydliště</li> <li>9. motivace rodičů k zápisu do MŠ v místě bydliště</li> <li>10. investice do energeticky úsporných opatření</li> <li>11. vznik „školních autobusů“</li> <li>12. hledání nových sponzorů a partnerů</li> <li>13. vznik zařízení pro děti do věku 3 let a vznik firemních MŠ</li> </ol>	<ol style="list-style-type: none"> <li>1. nedostatek finančních prostředků na provoz zařízení</li> <li>2. zvyšující se ceny energií</li> <li>3. legislativní změny</li> <li>4. nepříznivý demografický vývoj</li> <li>5. odliv mladých lidí do větších sídel</li> <li>6. sociální exkluze handicapovaných dětí</li> <li>7. zvyšování počtu nekvalifikovaných pedagogů</li> <li>8. ukončení provozu některého z fungujících zařízení</li> <li>9. zrušení málo vytižených linkových autobusů</li> <li>10. snižování platů učitelů a zaměstnanců škol</li> <li>11. lepší uplatnění absolventů Pedagogických fakult v jiných oblastech než je školství</li> <li>12. nezájem podnikatelů o spolupráci se školami</li> <li>13. slučování škol</li> </ol>

Situace ve školství je ve sledovaném území uspokojivá. Jsou pokryty všechny základní potřeby, které obyvatelstvo v území vyžaduje. Přínosná je existence malotřídních škol, v nichž se preferuje výuka rodinného typu. Předškolní a základní vzdělávání je doplněno bohatým spektrem zájmových a volnočasových činností. To je významným prvkem prevence sociálně negativních patologických jevů. Každé dítě navštěvující ZŠ nebo MŠ v území má možnost pravidelného stravování v místě docházky. V SO ORP Sušice je dostatečně zajištěno vzdělání pro fyzicky i mentálně postižené děti. Naproti tomu zcela chybí samostatné zařízení pro děti do věku 3 let. Nejen ve sledovaném území je stěžejním problémem financování školství. Školy se potýkají s nedostatkem prostředků na modernizaci, lepší ohodnocení pracovníků atd.

Při zpracování situační analýzy bylo zjištěno, že některé webové stránky škol a školských zařízení neposkytují dostatečné a aktuální informace o provozech, které by mohla veřejnost využít. Proto jsou uvedeny jako slabá stránka. Ovšem zásadním problémem je složení pedagogických sborů, a to jak věkové, tak genderové. Příležitostí, jak vyřešit problém nedostatku kapacit MŠ v Sušici, je zřízení firemní mateřské školy nebo zařízení jeslového typu. Lepší spolupráce s podnikatelskou sférou, nabízí možnost zajištění dalších finančních zdrojů pro potřeby škol. Příležitostí pro rozvoj je také přeshraniční spolupráce a hledání partnerských škol. Z některých obcí zaznívá požadavek na zřízení výhradně "školního" autobusu, jímž by byla zajištěna lepší bezpečnost dětí a snadnější dopravní obslužnost spádové oblasti.

Typickými hrozbami, které mohou ovlivnit provoz škol a školských zařízení je změna legislativy, růst provozních nákladů či pokračující úbytek dětí v lokalitách. Nepřipravenost běžných škol přijímat integrované děti může do budoucna významně ovlivnit strukturu systému z hlediska potřeby rozšíření kapacit speciálních škol. Do budoucna by se tak mohla výrazně prohloubit sociální exluze handicapovaných dětí, což v důsledku nese i negativní ekonomické a společenské efekty.

### **3.1.5 Souhrn výsledků analýz (analytické části)**

Předškolní a základní vzdělávání pro obyvatele v SO ORP Sušice je zajištěno v dostatečné míře, z hlediska počtu všech škol a školských zařízení. Kapacita je v současné době vyhovující, kdy volná místa jsou především ve venkovských školách. Počet pedagogů se operativně přizpůsobuje aktuálním potřebám všech úrovní, při zachování legislativních požadavků. Problémem do budoucna se reálně jeví, při požadavku na zachování malotřídních venkovských škol rodinného typu, rušení linkových dopravních spojů a tím pádem zhoršená dopravní dostupnost pro děti z periferních oblastí. Řešením by bylo zavedení tzv. "školních autobusů".

Ačkoli je finanční situace nastavena standardně ze strany státu, podstatné zjednodušení by představovaly přímé finanční toky k jednotlivým zřizovatelům (snížení administrativní zátěže, transparentní hospodaření, odbourání krajského mezistupně). Trendem současné doby je částečné samofinancování a shánění jiných finančních zdrojů (podnikatelé, sponzoři). Motivací pro jejich vyšší zájem o příspěvky do školství, by mohlo být daňové zvýhodnění nebo úplná úleva od daně.

Očekávání, rizika a navržená opatření k řešení u cílových skupin vyplývají z typu příslušné skupiny, tzn. podle věku, funkce a pravomocí. Mezi největší rizika spojená se školní docházkou dětí a praktickým působením pedagoga je nevychovanost dětí. Mělo by dojít k posílení základní funkce rodiny jako vychovatele, který dítěti vštěpuje základní morální hodnoty důležité pro zdravou společnost (respektování autorit, eliminace šikany, prevence sociálně patologických jevů).

## 3.2 Návrhová část pro oblast školství

### 3.2.1 Struktura návrhové části

Návrhová část je součástí Souhrnného dokumentu, který byl zpracován v rámci projektu "Systémová podpora rozvoje meziobecní spolupráce v ČR v rámci správních obvodů obcí s rozšířenou působností". Byla zpracována realizačním týmem ve spolupráci se zástupci obcí SO ORP s podporou motivujících starostů. V předchozích krocích byla zpracována analytická část pro téma „Školství“, na jejímž základě byly připraveny Nástinů opatření. Návrhová část staví na všech dosud realizovaných aktivitách. Cílem návrhové části je reagovat na konkrétní potřeby území zjištěné analýzami a zároveň sloužit jako nástroj pro zefektivnění procesů v území. Pro rozvoj meziobecní spolupráce je nutné nastavit společnou vizi, dále rozpracovanou do úrovně cílů v nedefinovaných problémových oblastech v oblasti školství.

Provedená analýza je stěžejním, nikoli však jediným vstupem pro definování návrhové části. Formulace vize byla navržena realizačním týmem jako podklad pro další diskusi zástupců dotčených obcí. Metodou brainstormingu a následnou diskusí o jednotlivých variantách byla zformulována vize meziobecní spolupráce ve správním obvodu ORP. Vize je formulována jako žádoucí budoucí stav meziobecní spolupráce. Je souhrnná pro spolupráci obcí v ORP pro všechna řešená témata, nikoli pouze pro téma školství. Na základě analytické části (zejména SWOT analýzy) a následně zpracovaných Nástinů opatření a s ohledem na definovanou vizi byly realizačním týmem navrženy problémové okruhy, které byly podrobeny ověření ve fokusních skupinách. Fokusní skupiny, které pracovaly při neformálních setkáních, byly složeny ze zástupců obcí a členů realizačního týmu. V případě potřeby byli kontaktováni odborníci na dané téma. Jejich odborné názory byly klíčové pro upřesnění výstupů, které vzešly z analýzy dat, a obohatily tak pohled na téma školství.

Stěžejním bodem návrhové části je definování cílů ve vymezených problémových tématech. Cíle byly podrobně popsány a byla navržena opatření k realizaci cílů. Pro sledování úrovně naplňování definovaných cílů byla nastavena sada indikátorů umožňující periodicky monitorovat pokrok při plnění cílů a případně přijímat opatření ke zlepšení žádoucího výsledku. Návrhová část Souhrnného dokumentu je strukturována standardně dle principů strategického řízení. Základní „střechou“ návrhové části je vize. Jejím formulováním je deklarováno, že území ORP bude usilovat o její naplnění. Následně se vize rozpadá do problémových okruhů, které budou naplňovány prostřednictvím sady několika málo cílů.

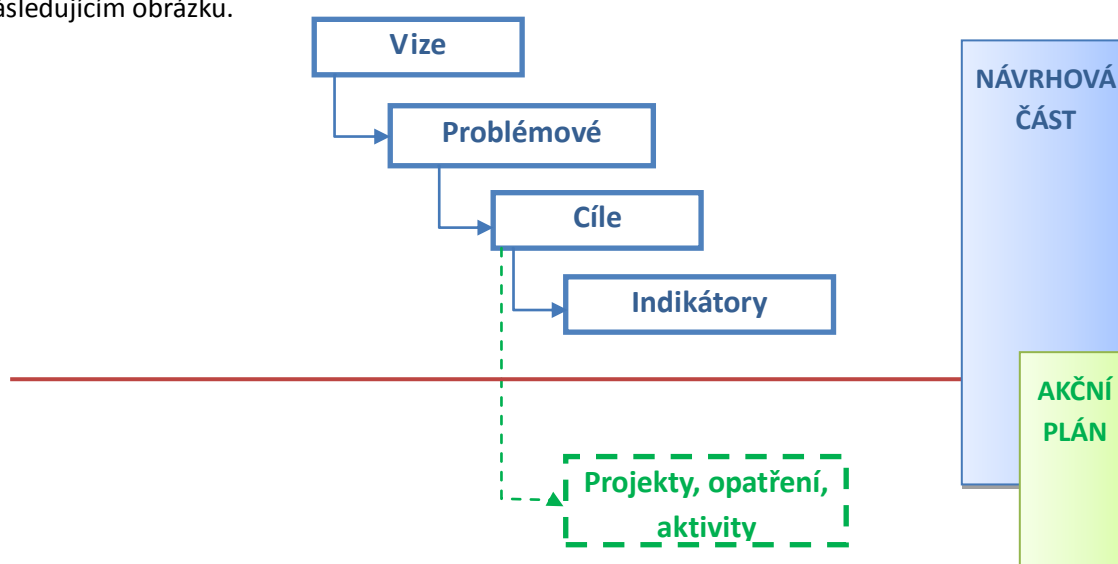
Jednotná vize poskytuje celkový rámec všem subjektům zapojeným do činnosti vymezeného území. Měla by udržet společné směřování všech zapojených subjektů od nejvyšších úrovní hierarchie až po nejnižší úroveň. Umožní lépe přenášet pravomoci na výkonné pracovníky a zároveň zajistit jednotnou filosofii, pro kterou jsou dílčí činnosti vykonávány.

Bez vize by chyběl jasně vyjádřený směr, kterým se chceme vydat. Vize je formulována jako budoucí stav, kterého chceme realizací strategického řízení dosáhnout. Jedná se o společnou představu, jak by měly obce v území v budoucnu spolupracovat. Respektuje přání a potřeby místních občanů. V podmínkách projektu je vize souhrnná pro spolupráci obcí v ORP pro všechna řešená

témata, nikoli pouze pro téma „Školství“. Vzhledem k zaměření projektu směřuje ke všem povinným tématům a ke zvolenému volitelnému tématu. Staví na silných stránkách identifikovaných ve SWOT analýze.

První verze struktury problémových okruhů byla vytvořena realizačním týmem na základě provedených analytických kroků a zpracovaných Nástinů opatření. Návrh problémových okruhů byl ověřen ve fokusních skupinách. Následně byly vytvořeny popisy cílů. Byli určeni garanti (správci) jednotlivých cílů, kteří zpracovali návrhy popisů, které byly podrobeny vnitřnímu připomínkovému řízení. Realizační tým jednotlivé cíle vzájemně porovnal, sjednotil jejich strukturu a úroveň detailnosti. Byl kladen důraz na vzájemnou provázanost cílů a jejich doplňkovost. Součástí tohoto procesu bylo také nastavení indikátorů, jimiž bude plnění cílů sledováno a hodnoceno.

Grafické znázornění vztahů mezi vizí, problémovými oblastmi, cíli a indikátory je zobrazeno v následujícím obrázku.



Struktura problémových oblastí a cílů v tématu „Školství“ je uvedena v níže uvedeném schématu.

Vize meziobecní spolupráce		
ŠKOLSTVÍ	<b>Problémový okruh A:</b> <i>Ztížená dostupnost škol a školských zařízení v oblasti</i>	<b>Problémový okruh B:</b> <i>Neexistence předškolního zařízení pro děti do věku 3 let</i>
	<b>Cíl A.1:</b> <i>Zřízení pravidelné školní autobusové linky</i> <b>Cíl A.2:</b> <i>Pořízení vlastního školní autobusu/mikrobusu</i>	<b>Cíl B.1:</b> <i>Zřízení firemní mateřské školy/zařízení jeslového typu/dětské skupiny pro děti do 3 let věku</i> <b>Cíl B.2:</b> <i>Rozšíření kapacity stávajících MŠ pro děti do věku 3 let</i>

Návrhová část byla zpracována ve druhém pololetí roku 2014.

## 3.2.2 Vize a problémové oblasti (okruhy)

### 3.2.2.1 Vize

Sušicko, v celém rozsahu správního obvodu ORP Sušice, je klíčovým hráčem v oblasti veřejného života na Šumavě. Všechny obce ve správním obvodu se soustřeďují na plnohodnotný rozvoj regionu směrem k trvale udržitelné kvalitě života obyvatel, ochranu přírodního bohatství „zeleného srdce Evropy“ a ekonomicky efektivní využívání potenciálu území. Preferuje oblast cestovního ruchu jako jednu z nejotevřenějších možností participace na vzájemně prospěšných aktivitách.

Sušicko je regionem, který se může pochlubit komplexním zajištěním potřeb svých obyvatel po stránce školství, kultury, sociální a zdravotní péče, sportu. Je oblastí, která, zastoupena „Branou Šumavy (Sušicí)“, klade důraz na zachování čisté, dostupné a bezpečné šumavské krajiny. Otevírá se návštěvníkům ve všech směrech – vychází přitom z tradic, jejichž pozitiva transformuje na požadavky moderní turistiky. Obce ORP Sušice spolupracují na zásadních projektech a v rámci naplnění strategie rozvoje oblasti se spolupodílejí na rozhodování a plánování prostřednictvím svých zástupců činných v dobrovolném svazku obcí. Při realizaci rozvojových aktivit hojně využívají financování projektů z národních i nadnárodních zdrojů, neváhají oslovit a zapojit také komerční, soukromou a neziskovou sféru.

Od nepaměti je Sušice nazývána „Bránou Šumavy“, což nejen vzhledem k její poloze, ale i k celkovému pojetí současného i budoucího života, na němž se podílejí všechny obce SO ORP Sušice. Je samo o sobě dostatečnou marketingovou značkou, kterou je třeba udržovat a zkvalitňovat.

### 3.2.2.2 Problémové oblasti (okruhy)

Na základě analýz a šetření byly v tématu „Školství“ identifikovány dva stěžejní problémové okruhy:

- A) *Ztížená dostupnost škol a školských zařízení v oblasti*
- B) *Neexistence předškolního zařízení pro děti do věku 3 let*

#### **A) Problémový okruh: Ztížená dostupnost škol a školských zařízení v oblasti**

Problémovou oblastí z hlediska funkčnosti škol a školských zařízení na území ORP Sušice, jak vyplynulo z analýz, je ztížená dostupnost do víceméně centralizovaných zařízení – mateřských i základních škol – z okrajových oblastí sledovaného území. Geografické rozložení obcí ve SO ORP Sušice neumožňuje využívat pravidelných linkových spojů coby „školních autobusů“. Provozovatelé často linkové spoje ruší, pokud by byly uměle udržovány, města a obce by je musely platit. Neúměrně vysoké finanční náklady by ale ještě více zatížily jejich malé rozpočty.

**Příčina vzniku problémového okruhu:** příčinou ztížené dostupnosti je zejména nízká hustota sítě pravidelných dopravních spojů, které by vyhovovaly časovým rozvrhům denního režimu škol a pracovní vytíženosti rodičů v okrajových obcích ORP. Jde primárně o „horské“ obce, které jsou poměrně vzdálené nejen od centra samotného, ale i od sebe navzájem. Děti z nich dojíždějí až na pět

různých míst do škol. Není výjimkou, že navštěvují školy v sousedním kraji. Souvisejícím faktorem, který toto ovlivňuje, je cena dopravy pro méně využívané (z hlediska počtu přepravovaných cestujících) autobusové linky. Dotace v řádu statisíců jsou pro malé obce nereálné, ztráta dopravce narůstá.

**Vztahy a vazby** - vzájemná provázanost vztahů souvisejících s tímto problémovým okruhem je patrná ve více rovinách:

- dopravce versus obec = zajištění financování, obsazenosti, pravidelnosti, kvality a konečné ceny pro spotřebitele; záležitosti ovlivňující tvorbu cen a hustotu sítě: legislativa (spotřební daň, STK), ceny PHM, obnova majetku – vozového parku... na druhé straně ale i zároveň ochota platit - ochota „kupujícího“ k placení maximálně možných cen
- dopravce versus cestující = počet přepravovaných cestujících na jednotlivých linkách je stěžejním faktorem při rozhodování o jejich udržení; významnou roli zde zastupuje standard poskytovaných služeb, to znamená v tomto případě spolehlivý, čistý a vytopený autobus s kvalifikovaným, schopným a ochotným řidičem
- dopravce versus správce komunikací = jde o roli správce místních i státních komunikací; kvalita silnic, počet zálivů a autobusových zastávek a přístřešků i zimní údržba – to vše hraje při rozhodování o zavedení, udržení nebo rozšíření místní dopravy roli. Vhodné smluvní ošetření jednotlivých činností je prevencí před nežádoucími stavy, které mohou vést až ke zrušení místní linky, odpoledních spojů apod.
- správci komunikací navzájem = majetkové vztahy a z toho vyplývající povinnosti o údržbě místních komunikací a státních silnic v katastru obce
- obec versus místní obyvatelstvo = nabídka odpovídající poptávce, snaha o maximální uspokojení potřeb obyvatel (efekt udržení obyvatel v místě, efekt vzájemné důvěry a pozitivní přístup veřejné správy) – lokální patriotismus, zajištění bezpečné a pravidelné dopravy
- obec versus stát = výše obecních rozpočtů v závislosti na RUD, vhodná alokace finančních, účelově vázaných, prostředků do znevýhodněných oblastí jako nadstandardní podpora

**Důsledky neřešení problémového okruhu:** důsledkem neřešení tohoto problémového okruhu je negativní dopad nejen na školství, ale i na jiné oblasti (trh práce, cestovní ruch, sociální sféra, snížení kvality života, vylidňování periferních oblastí...).

Konkrétně v tomto případě se s negativními socio-ekonomickými jevy setkají:

- školy a jejich zřizovatelé (obce, kraj)= úbytek žáků, zavírání škol, zvyšování nezaměstnanosti, růst výdajů na provoz zařízení atd.
- obyvatelé obcí a návštěvníci = zhoršení kvality života, omezení zajištění základních potřeb, odliv lidí z oblasti atd.
- dopravci = nezáměr o udržení pravidelných spojů v důsledku poklesu tržeb, minimalizace zisku nebo dokonce ztráta

V problémovém okruhu A) je indikátorem výsledku: POČET AUTOBUSOVÝCH LINEK UMOŽŇUJÍCÍCH PRAVIDELNOU ŠKOLNÍ DOPRAVU V SO ORP SUŠICE.



## **B) Problémový okruh: Neexistence předškolního zařízení pro děti do 3 let věku**

Protože již nyní víme, že celková kapacita MŠ ve SO ORP Sušice je již několik let zcela naplněna a MŠ žádají pravidelně o výjimky z počtu dětí, je nasnadě, že další zařízení typu firemní mateřská škola/zařízení jeslového typu/dětská skupina, v kombinaci s „hlídáním“, by byla pro lokalitu přínosem. Také s ohledem na to, že vzhledem k odlivu mladých lidí z venkovských sídel blíže k městům, bude kapacita MŠ ve městech stále plně vytižena.

**Příčina vzniku problémového okruhu:** příčinou neexistence předškolního zařízení pro děti do 3 let věku je masové rušení jeslí v souvislosti s první vlnou sociální reformy, která zavedla delší rodičovskou dovolenou a zároveň vzrůstající nezaměstnanost po roce 1989. Souvisejícím faktorem je i neustálé zvyšování hranice věku odchodu do důchodu (chybí babičky na hlídání) a stoupající věk matek prvorodiček. Nároky na vzdělávání a zajištění kariérního postupu se podepisují na demografické křivce (populace stárne), rodiče na mateřské a rodičovské dovolené preferují alespoň částečný úvazek pro udržení alespoň částečného sociálního standardu, společ. kontaktu, udržení zaměstnání a sebereflexe.

**Vztahy a vazby** - opět je možné najít vazby ve více rovinách, než pouze dítě – rodič – mateřská škola:

- obec versus stát = v odůvodněných případech, kdy obec se rozhodne pro zřízení zařízení tohoto typu, by se stát měl podílet v rámci prorodinné politiky na zajištění financování zřízení nebo provozu (dle typu zařízení)
- obec versus soukromá sféra = koordinace činností provozu zařízení, zajištění provozu po stránkách personální, finanční, materiální, poskytnutí odpovídajících prostor, součinnost například se školními jídelnami a dalšími navazujícími školskými zařízeními, mateřskými centry, dětskými skupinami a nestátními neziskovými organizacemi
- zaměstnanec versus zaměstnavatel = požadavky pracovního trhu na kvalifikovanost, nepřetržitý kontakt se zaměstnavatelem i po dobu rodičovské dovolené, zájem udržet si zaměstnance a poskytnout mu v tom případě podporu v podobě odpovídajícího zařízení pro možnost krátkodobého umístění dítěte, možnost příjmu
- obec – rodič = podpora mladých rodin, udržení obyvatel v lokalitě, rozšíření základních služeb, zvýšení kvality života, synergický efekt dopadu na komerční sféru (spolupráce s podnikatelskými subjekty – vaření, praní prádla atd.)

**Důsledky neřešení problémového okruhu:** pokud i nadále budou tato zařízení opomíjena, hrozí v obecných souvislostech následující negativní důsledky:

- zvyšování nezaměstnanosti
- zhoršení sociální situace obyvatel
- překračování kapacity stávajících MŠ v rozporu se standardy, a to i na úkor dětí ohrožených sociální exkluzí
- migrace obyvatel a tím pádem stárnutí populace v lokalitě
- ohrožení fungování ostatních škol a školských zařízení v dlouhodobém výhledu

V problémovém okruhu B) je indikátorem výsledku: POČET ZAŘÍZENÍ UMOŽŇUJÍCÍCH PRAVIDELNOU PÉČI PRO DĚTI DO VĚKU 3 LET.

### 3.2.3 Popis cílů v jednotlivých oblastech

<b>Problémový okruh „A“</b>	<b><i>Ztížená dostupnost škol a školských zařízení v oblasti</i></b>
<b>Cíl A.1</b>	<i>Zřízení pravidelné školní autobusové linky</i>
<b>Popis cíle</b>	Cílem v oblasti předškolního a základního vzdělávání v tomto konkrétním případě je zřízení školní autobusové linky prostřednictvím pronájmu autobusu od některého ze stávajících dopravců pro nejkritičtější místa regionu tak, aby děti mohly docházet do zařízení nacházejících se „uvnitř“ oblasti (často dnes totiž dojíždějí mimo hranice ORP i kraje – děti z Prášíl, Horské Kvildy...). Uskutečnění cíle spočívá ve skutečnosti vejít v jednání se stávajícím dopravcem a domluvat se o upravení současného jízdního řádu. V rámci tohoto cíle je nutné informovat obyvatele dotčených obcí o možnosti zřízení takové linky, informovat je o podmínkách dojednaných s dopravcem a motivovat je k využívání této linky (cenová politika). Neopomenutelnou součástí cíle je rovněž zajištění eventuálního dofinancování provozu školní linky z vlastních nebo cizích zdrojů a oslovení místních firem a podnikatelů k participaci na realizaci a udržení celého projektu.
<b>Hlavní opatření</b>	<ul style="list-style-type: none"> <li>• aktivní meziobecní spolupráce</li> <li>• oslovení dopravců v území a uskutečnění vyjednávacích setkání</li> <li>• příprava a realizace výběrového řízení, výběr nejvhodnější varianty</li> <li>• uzavření a podepsání smlouvy s dopravcem, který splňuje veškeré legislativní náležitosti a vyhověl všem požadavkům nastaveným ve výběrovém řízení</li> <li>• zajištění financování zřízené školní linky (vlastní rozpočty, dotační prostředky, příspěvky, sponzoring, partneři, jízdné)</li> <li>• informovanost obyvatel prostřednictvím úřední desky, internetu, rozhlasu...</li> <li>• kontrola realizace projektu a plnění smluvních náležitostí</li> <li>• zajištění udržitelnosti projektu</li> </ul>
<b>Název indikátorů k hodnocení cíle</b>	<ol style="list-style-type: none"> <li>1. počet obcí znevýhodněných neexistencí pravidelné školní dopravy</li> <li>2. počet zřízených linek</li> <li>3. počet dětí dojíždějících do škol, u nichž je předpoklad, že linku budou využívat</li> <li>4. počet obcí zapojených* do projektu</li> </ol>
<b>Správce cíle</b>	Správce jednotlivých cílů bude vždy jeden ze starostů z území ORP Sušice. Bude vybrán flexibilně podle toho, na jaké části území a pro kolik obcí se bude daný cíl realizovat. Univerzálním správcem pro všechny projekty pak bude vždy starosta obce s rozšířenou působností. Stejně bude postupováno u gestorů indikátorů. Významnou roli zde může hrát i manažer nově vzniklého subjektu DSO Sušicko.

*\*Zapojenou obcí se rozumí taková obec, která se na dosažení cíle podílí finančně, administrativně, personálně, uživatelsky nebo zajišťováním potřebných služeb.*

<b>Problémový okruh „A“</b>	<b>Ztížená dostupnost škol a školských zařízení v oblasti</b>
<b>Cíl A.2</b>	<i>Pořízení vlastního školního autobusu/mikrobusu</i>
<b>Popis cíle</b>	<p>Pořízení vlastního školního autobusu/mikrobusu je variantním řešením, které vychází ze stávající situace, případně závisí na výsledcích jednání s dopravcem (viz cíl A1). Rozhodnutí o nákupu autobusu je záležitostí konsensu více obcí a ochotě k efektivní a účelné meziobecní spolupráci. Příčinou ztížené dostupnosti je zejména nízká hustota sítě pravidelných dopravních spojů, které vyhovují časovým rozvrhům denního režimu škol a pracovní vytíženosti rodičů v okrajových obcích ORP. Jde primárně o „horské“ obce, které jsou poměrně vzdálené nejen od centra samotného, ale i samy od sebe. Děti z nich dojíždějí až na pět různých míst do škol. Není výjimkou, že navštěvují školy v sousedním kraji. Souvisejícím faktorem, který toto ovlivňuje je cena dopravy pro méně využívané (z hlediska počtu přepravovaných cestujících) autobusové linky. Dotace v řádu statisíců jsou pro malé obce nereálné, ztráta dopravce narůstá. Druhým specifickým cílem je proto pořízení školního autobusu pro zřízení vlastní „školní linky“. Tato „meta“ není pro obce a města z území ORP Sušice nedosažitelnou záležitostí, s ohledem na možnosti čerpání dotačních zdrojů. Provoz a financování mezd (řidič, technik...) lze hradit z příspěvků jednotlivých zúčastněných obcí, částečně z příspěvků rodičů a podniků či firem, jejichž zaměstnanci by pro své děti takovou dopravu rovněž využívali. To vše s sebou nese nejen prospěch pro rodiny s dětmi a školy či školská zařízení samotná, ale také plus pro zaměstnanost – vytvoření pracovních míst.</p>
<b>Hlavní opatření</b>	<ul style="list-style-type: none"> <li>• oslovení dodavatelů</li> <li>• příprava a realizace výběrového řízení na dodavatele vozidla, výběr nejvhodnější varianty</li> <li>• vlastní nákup autobusu/mikrobusu</li> <li>• zajištění financování provozu autobusu/mikrobusu (vlastní rozpočty, dotační prostředky, příspěvky, sponzoring, partneři, jízdné)</li> <li>• zajištění personálního obsazení (výběrové řízení: řidič + údržba)</li> <li>• splnění legislativních podmínek k provozu (vlastník versus pronájem)</li> <li>• pojištění, zajištění servisu a údržby, zajištění udržitelnosti projektu</li> </ul>
<b>Název indikátorů k hodnocení cíle</b>	<ol style="list-style-type: none"> <li>1. počet nakoupených vozidel</li> <li>2. počet obcí zapojených* do projektu</li> <li>3. počet dětí, které autobus/mikrobus skutečně využijí</li> <li>4. počet nově vzniklých pracovních míst</li> <li>5. počet jízd vozidla v době vyučování i mimo něj</li> </ol>
<b>Správce cíle</b>	<p>Správce jednotlivých cílů bude vždy jeden ze starostů z území ORP Sušice. Bude vybrán flexibilně podle toho, na jaké části území a pro kolik obcí se bude daný cíl realizovat. Univerzálním správcem pro všechny projekty pak bude vždy starosta obce s rozšířenou působností. Stejně bude postupováno u gestorů indikátorů. Významnou roli zde může hrát i manažer nově vzniklého subjektu DSO Sušicko.</p>

*\*Zapojenou obcí se rozumí taková obec, která se na dosažení cíle podílí finančně, administrativně, personálně, uživatelsky nebo zajišťováním potřebných služeb.*

<b>Problémový okruh „B“</b>	<b><i>Neexistence předškolního zařízení pro děti do věku 3 let</i></b>
<b>Cíl B.1</b>	<i>Zřízení firemní mateřské školy/zařízení jeslového typu/dětské skupiny pro děti do věku 3 let</i>
<b>Popis cíle</b>	Co na Sušicku zcela chybí, je předškolní zařízení pro děti do věku 3 let, s preferencí zařízení pro děti od 2 let. Tak malé děti může ve velmi omezeném počtu (1-2) přijmout pouze mateřská škola, které to umožní kapacita, nebo udělená výjimka. V posledních letech se také ozývají mladé maminky, které jsou s dětmi na mateřské nebo rodičovské dovolené, že i pokud má o ně jejich zaměstnavatel zájem, byť na omezenou pracovní dobu, nemohou tuto nabídku využít, protože mnohdy nemají kam své děti umístit. Přitom důraz na integraci maminek zpět do práce a do společnosti vůbec, je jednou ze společenských priorit. Významným faktorem je i to, že na Sušicku je poměrně vysoká míra nezaměstnanosti (pohybuje se v rozmezí 8-11 %), a tak ženy si svou práci „hlídají“ a v mnoha případech by se do ní rády vrátily co možná nejdříve. Firemní mateřské školy nebo zařízení jeslového typu jsou v ČR už poměrně běžnou záležitostí, zařízení takového typu s podporou obce (obcí) u nás dosud v provozu není. Zřízení a provoz dětských skupin upravuje nově zákonná norma z podzimu 2014.
<b>Hlavní opatření</b>	<ul style="list-style-type: none"> <li>• zjištění přesných požadavků na zařízení pro děti do věku 3 let</li> <li>• jednání s místními velkými firmami a monitoring zájmu místního obyvatelstva o zařízení tohoto typu</li> <li>• výběr nemovitosti, případně vhodného prostoru, oslovení partnerů a sponzorů v rámci meziobecní spolupráce, propagace a public relations</li> <li>• vlastní projekt (projektová dokumentace, výběrové řízení, výběr nejvhodnější varianty, zajištění technického dozoru investora, provádění kontroly stavby, kolaudace, zahájení provozu)</li> <li>• personální a technické zajištění, bezpečnostní opatření a splnění hygienických norem, spolupráce s podnikatelskými subjekty v blízkosti zařízení (služby)</li> <li>• nastavení vhodného systému financování (vlastní zdroje, dotační prostředky, školné, příspěvky a dary), zajištění udržitelnosti projektu</li> </ul>
<b>Název indikátorů k hodnocení cíle</b>	<ol style="list-style-type: none"> <li>1. počet nově zřízených zařízení pro děti do věku 3 let</li> <li>2. počet dětí, které zařízení tohoto typu využijí</li> <li>3. počet nově vzniklých pracovních míst</li> <li>4. počet obcí zapojených* do projektu</li> <li>5. počet podnikatelských subjektů zapojených* do projektu</li> </ol>
<b>Správce cíle</b>	Správce jednotlivých cílů bude vždy jeden ze starostů z území ORP Sušice. Bude vybrán flexibilně podle toho, na jaké části území a pro kolik obcí se bude daný cíl realizovat. Univerzálním správcem pro všechny projekty pak bude vždy starosta obce s rozšířenou působností. Stejně bude postupováno u gestorů indikátorů. Významnou roli zde může hrát i manažer nově vzniklého subjektu DSO Sušicko.

*\*Zapojenou obcí nebo podnikatelským subjektem se rozumí obec nebo subjekt, který se na dosažení cíle podílí finančně, administrativně, personálně, uživatelsky nebo zajišťováním potřebných služeb.*

<b>Problémový okruh „B“</b>	<b><i>Neexistence předškolního zařízení pro děti do věku 3 let</i></b>
<b>Cíl B.2</b>	<i>Rozšíření kapacity stávajících MŠ pro děti do věku 3 let</i>
<b>Popis cíle</b>	Kapacita mateřských škol je v současné době trvale nedostatečná a často je žádáno o povolení výjimky ze zákonného počtu dětí ve třídách. V případě přijetí tohoto variantního řešení je nutné vyřešit nové prostory (majetkoprávní vztahy), v případě, že daná obec nemá vlastní volnou nemovitost. V rámci meziobecní spolupráce se na zřízení může podílet více obcí, na jejichž území působí významný zaměstnavatel, který by toto zařízení podpořil majoritním podílem (vztah zřízení – umístění). Je třeba počítat s tím, že zájem o zařízení tohoto typu roste a již dopředu plánovat jejich efektivní umístění (demografický vývoj, zaměstnanost, trh práce).
<b>Hlavní opatření</b>	<ul style="list-style-type: none"> <li>• nové logistické řešení obsazení mateřských škol v SO ORP Sušice</li> <li>• oslovení mateřských škol v území a monitoring zájmu místního obyvatelstva o zařízení tohoto typu</li> <li>• uvolnění kapacity pro děti do věku 3 let ve stávajících zařízeních a v místech, kde zaměstnavatelé projeví zájem</li> <li>• zajištění vlastního financování projektu i financování potřeb „nad rámec“ (pro specifické potřeby dětí do věku 3 let)</li> <li>• odpovídající personální zajištění (výběrová řízení)</li> <li>• úprava výše školného</li> <li>• vyřešení služeb předškolního zařízení</li> <li>• kontrola realizace</li> <li>• zajištění udržitelnosti projektu</li> </ul>
<b>Název indikátorů k hodnocení cíle</b>	<ol style="list-style-type: none"> <li>1. počet mateřských škol vhodných pro rozšíření kapacity</li> <li>2. objem navýšené kapacity</li> <li>3. počet obcí zapojených* do projektu</li> <li>4. počet nově vzniklých pracovních míst</li> <li>5. počet dětí, které takto rozšířenou kapacitu využijí</li> </ol>
<b>Správce cíle</b>	Správce jednotlivých cílů bude vždy jeden ze starostů z území ORP Sušice. Bude vybrán flexibilně podle toho, na jaké části území a pro kolik obcí se bude daný cíl realizovat. Univerzálním správcem pro všechny projekty pak bude vždy starosta obce s rozšířenou působností. Stejně bude postupováno u gestorů indikátorů. Významnou roli zde může hrát i manažer nově vzniklého subjektu DSO Sušicko.

*\*Zapojenou obcí se rozumí taková obec, která se na dosažení cíle podílí finančně, administrativně, personálně, uživatelsky nebo zajišťováním potřebných služeb.*

### 3.2.4 Indikátory

Problémový okruh A):	Ztížená dostupnost škol a školských zařízení v oblasti		
Číslo indikátoru:	1		
Název indikátoru:	POČET AUTOBUSOVÝCH LINEK UMOŽŇUJÍCÍCH PRAVIDELNOU ŠKOLNÍ DOPRAVU V SO ORP SUŠICE		
Měrná jednotka:	počet		
Správce měřítka:	starosta z území SO ORP Sušice		
Roky:	2014	2017	2020
Plán:		7	8
Skutečnost:	0 - 6		
Popis měřítka:	<p>Zjišťujeme, kolik autobusových linek je možné využívat pro pravidelnou školní dopravu v rámci dojezdů do základních a středních škol v ORP Sušice. Výchozí stav (0-6) reflektuje počet autobusových linek, které lze využívat pro školní dopravu, ale bez záruky směrem od dopravce – pokud se rozhodne linku z ekonomických důvodů zrušit, je ohrožena i „školní doprava“. Ani jedna ze stávajících autobusových linek není účelově zřízena jako „školní“. Předpokládáme pouze mírný nárůst, protože problematickou situaci horší dostupnosti z periferních obcí oblasti by primárně mělo vyřešit - podle geografické rozlohy, demografického vývoje a zájmu obcí (dalším z ovlivňujících faktorů je vytíženost vs. ekonomická efektivita) – zavedení účelové „školní autobusové linky“. Předpokládá se pouze mírný nárůst počtu linek i zúčastněných obcí vzhledem celkovému generačnímu osídlení oblasti a k oprávněné hrozbě rušení venkovských malotřídních škol.</p>		
Metodika a výpočet:	Statistika stávajících linek, evidence poptávky po zavedení nového spoje.		
Zdroj čerpání dat:	data stávajících dopravců v oblasti, demografický vývoj, vlastní šetření (telefonická, elektronická a osobní komunikace)		

Cíl A.1:	Zřízení pravidelné školní autobusové linky		
Číslo indikátoru:	1		
Název indikátoru:	POČET OBCÍ ZNEVÝHODNĚNÝCH NEEEXISTENCÍ PRAVIDELNÉ ŠKOLNÍ DOPRAVY		
Měrná jednotka:	počet		
Správce měřítka:	starosta z území SO ORP Sušice		
Roky:	2014	2017	2020
Plán:		9	12
Skutečnost:	6		
Popis měřítka:	<p>Konkrétně zjišťujeme, kolik obcí je skutečně znevýhodněno neexistencí pravidelné školní linky. Předpokládá se nárůst počtu těchto obcí vzhledem k demografickému vývoji v oblasti a k oprávněné hrozbě rušení venkovských malotřídních škol.</p>		
Metodika a výpočet:	Průzkum mezi obcemi, které jsou takovým způsobem znevýhodněny na základě poptávky a geografické polohy v SO ORP Sušice. Následná evidence.		
Zdroj čerpání dat:	demografický vývoj, vlastní šetření (telefonická, elektronická a osobní komunikace)		

<b>Cíl A.1:</b>	<b>Zřízení pravidelné školní autobusové linky</b>		
Číslo indikátoru:	2		
Název indikátoru:	POČET ZŘÍZENÝCH LINEK		
Měrná jednotka:	počet		
Správce měřítka:	starosta z území SO ORP Sušice		
Roky:	2014	2017	2020
Plán:	<del>0</del>	1	1
Skutečnost:	0	<del>1</del>	<del>1</del>
Popis měřítka:	Konkrétně měříme počet zřízených linek. Nepředpokládá se nárůst jejich počtu vzhledem k demografickému vývoji v oblasti. Sledování je však důležité z hlediska zajištění dostatečné dopravní obslužnosti a prostupnosti území. Nezanedbatelný je faktor sociální – zajištění bezpečné dopravy nejen do škol.		
Metodika a výpočet:	Zjištění prostého počtu skutečně zřízených linek.		
Zdroj čerpání dat:	demografický vývoj, vlastní šetření (telefonická, elektronická a osobní komunikace), dokumenty dopravců		

<b>Cíl A.1:</b>	<b>Zřízení pravidelné školní autobusové linky</b>		
Číslo indikátoru:	3		
Název indikátoru:	POČET DĚTÍ DOJÍŽDĚJÍCÍCH DO ŠKOL, U NICHŽ JE PŘEDPOKLAD, ŽE LINKU BUDOU VYUŽÍVAT		
Měrná jednotka:	počet		
Správce měřítka:	starosta z území SO ORP Sušice		
Roky:	2014	2017	2020
Plán:	<del>0</del>	27% (odhad)	27 – 30% (odhad)
Skutečnost:	20%	<del>27%</del>	<del>27 – 30%</del>
Popis měřítka:	Měříme, kolik dětí využívá denně autobusovou linku pro pravidelnou dopravu do a ze školy. V případě vzrůstající tendence, je to signál pro rozšíření projektu, nebo jeho „nadstavbu“ formou zřízení další linky.		
Metodika a výpočet:	Měření bude vyhodnoceno na základě statistiky dopravce (počet prodaných jízdenek) ve sledovaném období.		
Zdroj čerpání dat:	demografický vývoj, vlastní šetření (telefonická, elektronická a osobní komunikace), urbanizace území, matriky, dokumenty dopravců		

<b>Cíl A.1:</b>	<b>Zřízení pravidelné školní autobusové linky</b>		
Číslo indikátoru:	4		
Název indikátoru:	POČET OBCÍ ZAPOJENÝCH DO PROJEKTU		
Měrná jednotka:	počet		
Správce měřítka:	starosta z území SO ORP Sušice		
Roky:	2014	2017	2020
Plán:	<del>0</del>	6 (odhad)	9 (odhad)
Skutečnost:	0	<del>6</del>	<del>9</del>
Popis měřítka:	Měříme, kolik obcí se skutečně připojí k projektu. Předpoklad úspěšné meziobecní spolupráce je, že se jejich počet bude zvyšovat v závislosti na vývoji celého území.		
Metodika a výpočet:	Prostý počet zapojených obcí.		
Zdroj čerpání dat:	vlastní šetření (telefonická, elektronická a osobní komunikace)		

<b>Cíl A.2:</b>	<b>Pořízení vlastního školního autobusu/mikrobusu</b>		
Číslo indikátoru:	1		
Název indikátoru:	POČET NAKOUPENÝCH VOZIDEL		
Měrná jednotka:	počet		
Správce měřítka:	starosta z území SO ORP Sušice		
Roky:	2014	2017	2020
Plán:	<del>                    </del>	1	1
Skutečnost:	0	<del>                    </del>	<del>                    </del>
Popis měřítka:	Konkrétně měříme počet nakoupených vozidel. Nepředpokládá se nárůst jejich počtu vzhledem k demografickému vývoji v oblasti. Sledování je však důležité z hlediska zajištění dostatečné dopravní obslužnosti a prostupnosti území. Nezanedbatelný je faktor sociální – zajištění bezpečné dopravy nejen do škol.		
Metodika a výpočet:	Zjištění prostého počtu skutečně pořízených vozidel.		
Zdroj čerpání dat:	analýza dopravní obslužnosti, vlastní šetření (telefonická, elektronická a osobní komunikace)		

<b>Cíl A.2:</b>	<b>Pořízení vlastního školního autobusu/mikrobusu</b>		
Číslo indikátoru:	2		
Název indikátoru:	POČET OBCÍ ZAPOJENÝCH DO PROJEKTU		
Měrná jednotka:	počet		
Správce měřítka:	starosta z území SO ORP Sušice		
Roky:	2014	2017	2020
Plán:	<del>                    </del>	6 (odhad)	9 (odhad)
Skutečnost:	0	<del>                    </del>	<del>                    </del>
Popis měřítka:	Měříme, kolik obcí se skutečně připojí k projektu. Předpoklad úspěšné meziobecní spolupráce je, že se jejich počet bude zvyšovat v závislosti na vývoji celého území. Vzrůstající počet obcí predikuje dostupnější financování provozu vozidla.		
Metodika a výpočet:	Prostý počet zapojených obcí.		
Zdroj čerpání dat:	vlastní šetření (telefonická, elektronická a osobní komunikace)		

<b>Cíl A.2:</b>	<b>Pořízení vlastního školního autobusu/mikrobusu</b>		
Číslo indikátoru:	3		
Název indikátoru:	POČET DĚTÍ, KTERÉ AUTOBUS/MIKROBUS SKUTEČNĚ VYUŽIJÍ		
Měrná jednotka:	počet		
Správce měřítka:	starosta z území SO ORP Sušice		
Roky:	2014	2017	2020
Plán:	<del>                    </del>	20% (odhad)	27% (odhad)
Skutečnost:	0	<del>                    </del>	<del>                    </del>
Popis měřítka:	Měříme, kolik dětí využívá denně autobusovou dopravu do škol. Procentuální odhad se vztahuje k počtu všech dětí navštěvujících sušické školy. V případě, že počet bude mít vzrůstající tendenci, je to signál pro rozšíření projektu, nebo jeho „nadstavbu“ formou pořízení dalšího vozidla nebo jiné doplnění vozového parku.		
Metodika a výpočet:	Měření bude vyhodnoceno na základě statistiky dopravce (počet prodaných jízdenek) ve sledovaném období. Měření je možné doplnit		



	o poznatky získané například dotazníkem na poptávku po další kapacitě.
Zdroj čerpání dat:	vlastní šetření (telefonická, elektronická a osobní komunikace), dotazník, statistiky dopravců

<b>Cíl A.2:</b>	<b>Pořízení vlastního školního autobusu/mikrobusu</b>		
Číslo indikátoru:	4		
Název indikátoru:	POČET NOVĚ VZNIKLÝCH PRACOVNÍCH MÍST		
Měrná jednotka:	počet		
Správce měřítka:	starosta z území SO ORP Sušice		
Roky:	2014	2017	2020
Plán:	<del>                    </del>	1-2	1-2
Skutečnost:	0	<del>                    </del>	<del>                    </del>
Popis měřítka:	Měříme, kolik nových pracovních míst projekt přinese. Počet je odpovídající reálným potřebám (řidič, mechanik). Je možné, že po přepočtu na pracovní úvazky, půjde pouze o jednu osobu, tedy o jedno pracovní místo. Při vzrůstající poptávce je pak nasnadě rozšíření o další úvazek.		
Metodika a výpočet:	V závislosti na časové náročnosti bude vypočten fond pracovní doby a podle toho určen počet pracovních úvazků.		
Zdroj čerpání dat:	vlastní šetření (telefonická, elektronická a osobní komunikace), data úřadu práce		

<b>Cíl A.2:</b>	<b>Pořízení vlastního školního autobusu/mikrobusu</b>		
Číslo indikátoru:	5		
Název indikátoru:	POČET JÍZD VOZIDLA V DOBĚ VYUČOVÁNÍ I MIMO NĚJ		
Měrná jednotka:	počet		
Správce měřítka:	starosta z území SO ORP Sušice		
Roky:	2014	2017	2020
Plán:	<del>                    </del>	4	8
Skutečnost:	0	<del>                    </del>	<del>                    </del>
Popis měřítka:	Měříme, kolikrát vozidlo vyjede na trasu pro účely zajištění dopravy do školy a kolikrát jej bude možné využít pro jinou dopravu. Je pravděpodobné, že zejména vozidla s nižší kapacitou budou moci být využívána k dalším aktivitám například pro výlety zájmových skupin, organizací apod., a to nejen v pracovních dnech, ale i o víkendech. Na základě výsledků měření je možné určit i ekonomický efekt.		
Metodika a výpočet:	Počet výjezdů vozidla, které absolvuje v pracovních dnech pro účely dopravy do a ze školy a počet výjezdů, které vozidlo absolvuje mimo první uvedený případ.		
Zdroj čerpání dat:	vlastní šetření (telefonická, elektronická a osobní komunikace)		

<b>Problémový okruh B):</b>	<b>Neexistence předškolního zařízení pro děti do věku 3 let</b>		
Číslo indikátoru:	1		
Název indikátoru:	POČET ZAŘÍZENÍ UMOŽŇUJÍCÍCH PRAVIDELNOU PÉČI O DĚTI DO VĚKU 3 LET		
Měrná jednotka:	počet		
Správce měřítka:	starosta z území SO ORP Sušice		
Roky:	2014	2017	2020
Plán:	<del>0 - 2</del>	3	4
Skutečnost:	0 - 2	<del>3</del>	<del>4</del>
Popis měřítka:	<p>Uvádíme počet zařízení, které skutečně mohou poskytovat péči dětem mladším 3 let. Jde o zařízení, která mohou, ale nemusí být samostatným subjektem ve smyslu vyhrazené specializované péče pro takto malé děti (proto je hodnota v roce 2014 nastavena na 0-2; MŠ v Sušici mohou výjimečně přijmout několik málo dětí mladších 3 let na základě povolené výjimky). Předpoklad mírného nárůstu vychází z toho, že realizací nového / samostatného zařízení tohoto typu by byla vyřešena aktuální poptávka – při jejím zvýšení je možné v budoucnu uvažovat o dalším. Buď jako detašované pracoviště nově zřízeného zařízení, nebo (jako je tomu ve stávajících případech) jako součást / rozšíření v některé ze stávajících MŠ v oblasti. Opět je zde nutné uvažovat geografické rozmístění sídel, generační soídlení, aktuální vývoj na trhu práce, zaměstnanosti atp. Řešení by mělo být dostatečně flexibilní ve středně i dlouhodobém horizontu.</p>		
Metodika a výpočet:	Konkrétní zjištění počtu zařízení, která vzhledem ke své kapacitě a vybavení mohou poskytovat pravidelnou kvalifikovanou péči dětem mladším 3 let.		
Zdroj čerpání dat:	vlastní šetření (telefonická, elektronická a osobní komunikace) ve stávajících MŠ a zjišťování poptávky po předškolním zařízení pro děti do věku 3 let		

<b>Cíl B.1:</b>	<b>Zřízení firemní mateřské školy/zařízení jeslového typu/dětské skupiny pro děti do věku 3 let</b>		
Číslo indikátoru:	1		
Název indikátoru:	POČET NOVĚ ZŘÍZENÝCH ZAŘÍZENÍ PRO DĚTI DO VĚKU 3 LET		
Měrná jednotka:	počet		
Správce měřítka:	starosta z území SO ORP Sušice		
Roky:	2014	2017	2020
Plán:	<del>0</del>	1	1
Skutečnost:	0	<del>1</del>	<del>1</del>
Popis měřítka:	<p>Měříme, kolik zařízení pro děti do věku 3 let bude skutečně zřízeno. Nepředpokládá se vzrůstající počet ve střednědobém výhledu a vzhledem k současné poptávce po zařízení tohoto typu i vzhledem k tomu, že byla nově nastavena legislativní úprava fungování dětských skupin.</p>		
Metodika a výpočet:	Zjištění počtu skutečně realizovaných zařízení.		
Zdroj čerpání dat:	vlastní šetření (telefonická, elektronická a osobní komunikace)		

<b>Cíl B.1:</b>	<b>Zřízení firemní mateřské školy/zařízení jeslového typu/dětské skupiny pro děti do věku 3 let</b>		
Číslo indikátoru:	2		
Název indikátoru:	POČET DĚTÍ, KTERÉ ZAŘÍZENÍ TOHOTO TYPU VYUŽIJÍ		
Měrná jednotka:	počet		
Správce měřítka:	starosta z území SO ORP Sušice		
Roky:	2014	2017	2020
Plán:	<del>                    </del>	22 (odhad)	35 (odhad)
Skutečnost:	0	<del>                    </del>	<del>                    </del>
Popis měřítka:	Měříme, kolik dětí bude skutečně do zařízení docházet bez ohledu na denní dobu využití. Vzhledem k současné poptávce o zařízení tohoto typu, není předpoklad razantního nárůstu zájemců nad rámec uvažované kapacity (jedna třída), v případě, že by došlo k zásadnímu obratu, je možné projekt rozšířit.		
Metodika a výpočet:	Zjištění počtu narozených dětí a počtu rodičů, kteří by toto zařízení využili.		
Zdroj čerpání dat:	vlastní šetření (telefonická, elektronická a osobní komunikace), matriky, demografický vývoj		

<b>Cíl B.1:</b>	<b>Zřízení firemní mateřské školy/zařízení jeslového typu/dětské skupiny pro děti do věku 3 let</b>		
Číslo indikátoru:	3		
Název indikátoru:	POČET NOVĚ VZNIKLÝCH PRACOVNÍCH MÍST		
Měrná jednotka:	počet		
Správce měřítka:	starosta z území SO ORP Sušice		
Roky:	2014	2017	2020
Plán:	<del>                    </del>	2 (odhad)	2 - 4 (odhad)
Skutečnost:	0	<del>                    </del>	<del>                    </del>
Popis měřítka:	Měříme, kolik nových pracovních míst projekt přinese. Měřítka se vztahuje k personálnímu zajištění pedagogických/zdravotnických pracovníků v rámci přímé péče o děti. Předpokládá se, že technické zajištění, včetně například kuchyně, by v prvních fázích života projektu bylo řešeno dodavatelsky. Pokud bude tendence zájmu o zařízení stoupat, bude nutné v souvislosti s tím rozšířit i personální základnu.		
Metodika a výpočet:	Legislativní normy určují minimální počet pracovníků na počet dětí, bude se tedy primárně vycházet z tohoto určení.		
Zdroj čerpání dat:	vlastní šetření (telefonická, elektronická a osobní komunikace), data úřadu práce		

<b>Cíl B.1:</b>	<b>Zřízení firemní mateřské školy/zařízení jeslového typu/dětské skupiny pro děti do věku 3 let</b>		
Číslo indikátoru:	4		
Název indikátoru:	POČET OBCÍ ZAPOJENÝCH DO PROJEKTU		
Měrná jednotka:	počet		
Správce měřítka:	starosta z území SO ORP Sušice		
Roky:	2014	2017	2020

Plán:		6 (odhad)	9 (odhad)
Skutečnost:	0		
Popis měřítka:	Měříme, kolik obcí se skutečně zapojí do projektu. Předpokládá se zájem minimálně jedné pětiny všech obcí SO ORP Sušice. Do budoucna by se do projektu mohlo zapojit více obcí, v závislosti na nejen demografickém, ale i hospodářském vývoji celé oblasti.		
Metodika a výpočet:	Prostý počet zapojených obcí.		
Zdroj čerpání dat:	vlastní šetření (telefonická, elektronická a osobní komunikace)		

<b>Cíl B.1:</b>	<b>Zřízení firemní mateřské školy/zařízení jeslového typu/dětské skupiny pro děti do věku 3 let</b>		
Číslo indikátoru:	5		
Název indikátoru:	POČET PODNIKATELSKÝCH SUBJEKTŮ ZAPOJENÝCH DO PROJEKTU		
Měrná jednotka:	počet		
Správce měřítka:	starosta z území SO ORP Sušice		
Roky:	2014	2017	2020
Plán:		2 (odhad)	5 (odhad)
Skutečnost:	0		
Popis měřítka:	Měříme, kolik subjektů mimo obec se zapojí do projektu, ať už materiálně, finančně, administrativně, poskytnutím prostor nebo služeb. V rámci meziobecní spolupráce se bude projevovat snaha o zapojení co největšího počtu těchto subjektů.		
Metodika a výpočet:	Prostý počet zapojených subjektů.		
Zdroj čerpání dat:	vlastní šetření (telefonická, elektronická a osobní komunikace)		

<b>Cíl B.2:</b>	<b>Rozšíření kapacity stávajících MŠ pro děti do věku 3 let</b>		
Číslo indikátoru:	1		
Název indikátoru:	POČET MŠ VHODNÝCH PRO ROZŠÍŘENÍ KAPACITY		
Měrná jednotka:	počet		
Správce měřítka:	starosta z území SO ORP Sušice		
Roky:	2014	2017	2020
Plán:		4	4
Skutečnost:	0		
Popis měřítka:	Měříme, kolik MŠ v SO ORP Sušice má možnost rozšířit své kapacity pro potřeby dětí do věku 3 let. Ve střednědobém výhledu se předpokládá setrvalý stav, a to vzhledem k tomu, že tento provoz vyžaduje specifické zázemí.		
Metodika a výpočet:	Prostý počet vhodných budov.		
Zdroj čerpání dat:	vlastní šetření (telefonická, elektronická a osobní komunikace)		

<b>Cíl B.2:</b>	<b>Rozšíření kapacity stávajících MŠ pro děti do věku 3 let</b>		
Číslo indikátoru:	2		
Název indikátoru:	OBJEM NAVÝŠENÉ KAPACITY		
Měrná jednotka:	počet		

Správce měřítka:	starosta z území SO ORP Sušice		
Roky:	2014	2017	2020
Plán:	<del>                    </del>	50	65
Skutečnost:	0	<del>                    </del>	<del>                    </del>
Popis měřítka:	Měříme, kolik skutečně realizovaných míst díky projektu vznikne. Slabě rostoucí tendence je v toleranci základního nastavení projektu. Nepředpokládá se významné navyšování ve střednědobém výhledu.		
Metodika a výpočet:	Ve výtípaných zařízeních (4) bude zřízena vždy jedna třída s odpovídajícím zázemím. Maximální počet dětí v této třídě vychází z legislativních norem.		
Zdroj čerpání dat:	vlastní šetření (telefonická, elektronická a osobní komunikace), matriky		

<b>Cíl B.2:</b>	<b>Rozšíření kapacity stávajících MŠ pro děti do věku 3 let</b>		
Číslo indikátoru:	3		
Název indikátoru:	POČET OBCÍ ZAPOJENÝCH DO PROJEKTU		
Měrná jednotka:	počet		
Správce měřítka:	starosta z území SO ORP Sušice		
Roky:	2014	2017	2020
Plán:	<del>                    </del>	6 (odhad)	9 (odhad)
Skutečnost:	0	<del>                    </del>	<del>                    </del>
Popis měřítka:	Měříme, kolik obcí se skutečně zapojí do projektu. Do budoucna by se do projektu mohlo zapojit více obcí, v závislosti na nejen demografickém, ale i hospodářském vývoji celé oblasti a vývoji trhu práce.		
Metodika a výpočet:	Prostý počet zapojených obcí.		
Zdroj čerpání dat:	vlastní šetření (telefonická, elektronická a osobní komunikace)		

<b>Cíl B.2:</b>	<b>Rozšíření kapacity stávajících MŠ pro děti do věku 3 let</b>		
Číslo indikátoru:	4		
Název indikátoru:	POČET NOVĚ VZNIKLÝCH PRACOVNÍCH MÍST		
Měrná jednotka:	počet		
Správce měřítka:	starosta z území SO ORP Sušice		
Roky:	2014	2017	2020
Plán:	<del>                    </del>	1 (odhad)	2 (odhad)
Skutečnost:	0	<del>                    </del>	<del>                    </del>
Popis měřítka:	Měříme, kolik nových pracovních míst projekt přinese. Měřítka se vztahuje k personálnímu zajištění pedagogických/zdravotnických pracovníků v rámci přímé péče o děti. Předpokládá se, že technické zajištění bude řešeno v rámci stávající MŠ.		
Metodika a výpočet:	Legislativní normy určují minimální počet pracovníků na počet dětí, bude se tedy primárně vycházet z tohoto určení.		
Zdroj čerpání dat:	vlastní šetření (telefonická, elektronická a osobní komunikace), analýza trhu práce		

<b>Cíl B.2:</b>	<b>Rozšíření kapacity stávajících MŠ pro děti do věku 3 let</b>		
Číslo indikátoru:	5		
Název indikátoru:	POČET DĚTÍ, KTERÉ TAKTO ROZŠÍŘENOU KAPACITU VYUŽIJÍ		
Měrná jednotka:	počet		
Správce měřítka:	starosta z území SO ORP Sušice		
Roky:	2014	2017	2020
Plán:		22 (odhad)	35 (odhad)
Skutečnost:	0		
Popis měřítka:	Měříme, kolik dětí bude skutečně docházet do nově zřízené třídy. Ve střednědobém výhledu se nepředpokládá zásadní navýšení zájmu v této skupině (děti do věku 3 let), pokud by k tomu došlo, bude třeba hledat další možnosti a rozšířit projekt.		
Metodika a výpočet:	Počet podaných přihlášek a počet skutečně přijatých dětí.		
Zdroj čerpání dat:	vlastní šetření (telefonická, elektronická a osobní komunikace), matriky, demografický vývoj, statistiky MŠ		

### 3.3 Pravidla pro řízení strategie (implementační pravidla)

#### 3.3.1 Systém monitorování, řízení rizik a hodnocení realizace strategie

Pro řízení strategie bude ustaven **manažer strategie**. Manažer zodpovídá za celkovou koordinaci všech aktivit souvisejících s jejím řízením. Je zodpovědný za to, že se schválenou strategií se bude pracovat, že zodpovědné subjekty budou usilovat o její naplnění a že se bude vyhodnocovat, zda se daří přispívat k plnění stanovených cílů.

Manažer strategie je výkonnou a koordinační jednotkou, ale pro výkon své činnosti potřebuje součinnost orgánů, které mohou rozhodovat. Tím je **řídící skupina**. Řídící skupina činí klíčová rozhodnutí při naplňování strategie, zejména týkající se jejich změn a úprav, ale také schvalování akčního plánu. Řídící skupina schvaluje vyhodnocení strategie a přijímá opatření vyplývající ze závěrů hodnocení.

SLOŽENÍ ŘÍDÍCÍ SKUPINY
Předseda DSO Sušicko
Místopředseda / tajemník DSO Sušicko
Starosta města Sušice (obec s rozšířenou působností III. typu)
Člen finančního výboru / komise
Člen kontrolního výboru / komise
Externí odborník (dle typu realizovaného projektu) s poradním hlasem

Pro řízení strategie jsou důležití **správci cílů**. Správce cíle není osoba, která by měla za úkol daný cíl samostatně zrealizovat. Jeho rolí je hlídat, aby se na plnění cíle nezapomnělo. Je to osoba, která bude v území iniciovat kroky směřující k plnění cíle, bude komunikovat s ostatními subjekty

v území, bude dbát nad tím, aby se do budoucích akčních plánů dostávaly konkrétní kroky, které přispějí k plnění cíle, bude kontrolovat, že do příslušného rozpočtu budou zahrnuty prostředky určené k plnění cíle. Ostatní subjekty v území však mají společnou povinnost spolu s gestorem aktivně usilovat o plnění cíle. Správce cíle také bude v následujících letech sledovat prostřednictvím indikátorů, zda je cíle dosahováno. V další budoucí spolupráci bude tuto informaci poskytovat ostatním městům a obcím a společně budou hledat další řešení k přibližování se stanovenému cíli.

SPRÁVCI CÍLŮ		
Číslo cíle	Název cíle	Správce cíle
A.1	Zřízení pravidelné školní autobusové linky	starosta z území SO ORP Sušice
A.2	Pořízení vlastního školní autobusu/mikrobusu	starosta z území SO ORP Sušice
B.1	Zřízení firemní mateřské školy/zařízení jeslového typu/dětské skupiny pro děti do věku 3 let	starosta z území SO ORP Sušice
B.2	Rozšíření kapacity stávajících MŠ pro děti do věku 3 let	starosta z území SO ORP Sušice

**Gestoři indikátorů** jsou osoby, které zodpovídají za zjištění hodnot indikátoru v souladu se stanovenou definicí a metodikou výpočtu. Dodávají podklady příslušnému správci cíle.

GESTOŘI INDIKÁTORŮ VÝSLEDKŮ		
Problémový okruh	Název a číslo indikátoru	Gestor indikátoru
A)	1. počet autobusových linek umožňujících pravidelnou školní dopravu v SO ORP Sušice	odborný tým / pracovní skupina
B)	1. počet zařízení umožňujících pravidelnou péči pro děti do věku 3 let	odborný tým / pracovní skupina

GESTOŘI INDIKÁTORŮ CÍLŮ		
Cíl	Název a číslo indikátoru	Gestor indikátoru
A.1	1. počet obcí znevýhodněných neexistencí pravidelné školní dopravy	odborný tým / pracovní skupina
A.1	2. počet zřízených linek	odborný tým / pracovní skupina
A.1	3. počet dětí dojíždějících do škol, u nichž je předpoklad, že linku budou využívat	odborný tým / pracovní skupina
A.1	4. počet obcí zapojených do projektu	odborný tým / pracovní skupina
Cíl	Název a číslo indikátoru	Gestor indikátoru
A.2	1. počet nakoupených vozidel	odborný tým / pracovní skupina
A.2	2. počet obcí zapojených do projektu	odborný tým / pracovní skupina
A.2	3. počet dětí, které autobus/mikrobus skutečně využijí	odborný tým / pracovní skupina
A.2	4. počet nově vzniklých pracovních míst	odborný tým / pracovní skupina
A.2	5. počet jízd vozidla v době vyučování i mimo něj	odborný tým / pracovní skupina

Cíl	Název a číslo indikátoru	Gestor indikátoru
B.1	1. počet nově zřízených zařízení pro děti do věku 3 let	odborný tým / pracovní skupina
B.1	2. počet dětí, které zařízení tohoto typu využijí	odborný tým / pracovní skupina
B.1	3. počet nově vzniklých pracovních míst	odborný tým / pracovní skupina
B.1	4. počet obcí zapojených do projektu	odborný tým / pracovní skupina
B.1	5. počet podnikatelských subjektů zapojených do projektu	odborný tým / pracovní skupina
Cíl	Název indikátoru	Gestor indikátoru
B.2	1. počet mateřských škol vhodných pro rozšíření kapacity	odborný tým / pracovní skupina
B.2	2. objem navýšené kapacity	odborný tým / pracovní skupina
B.2	3. počet obcí zapojených do projektu	odborný tým / pracovní skupina
B.2	4. počet nově vzniklých pracovních míst	odborný tým / pracovní skupina
B.2	5. počet dětí, které takto rozšířenou kapacitu využijí	odborný tým / pracovní skupina

Strategie bude naplňována především projekty zařazenými do každoročně schvalovaného akčního plánu (viz kapitola 3.3.3 souhrnného dokumentu). Projekty zařazené do akčního plánu by pak měly naplňovat stanovené cíle.

Naplňování strategického dokumentu musí být měřeno a pravidelně vyhodnocováno. Pro jednotlivé cíle byly nastaveny indikátory a k nim nastavená metodika – tj. způsob sledování a vyhodnocování daného indikátoru. Ke každému indikátoru je také nastaven jeho správce (gestor), který je zodpovědný za sledování jeho vývoje a porovnání s cílovou hodnotou.

Tabulka uvádí hlavní zodpovědnosti v procesu implementace strategie.

Činnost v rámci implementace	Zodpovědná osoba/subjekt	Termín
Koordinace implementačních aktivit	manažer strategie	průběžně
Návrh projektů do akčního plánu	správci cílů	každoročně v 1.- 3. čtvrtletí
Výběr projektů do akčního plánu	řídící skupina	každoročně dle termínů přípravy rozpočtu
Předložení akčního plánu ke schválení na následující rok	manažer strategie	každoročně dle termínů přípravy rozpočtu
Vyhodnocení indikátorů za předchozí rok	gestoři indikátorů	každoročně v 1. čtvrtletí
Vyhodnocení plnění akčního plánu za předchozí rok	manažer s využitím podkladů od gestorů indikátorů a správců cílů	každoročně v 1.- 2. čtvrtletí
Projednáání vyhodnocení indikátorů a plnění akčního plánu za předchozí rok	řídící skupina	každoročně v 2. čtvrtletí



### 3.3.2 Systém změn strategie

V průběhu realizace Strategie může dojít k objektivní potřebě dílčí změny tj. ve formě úpravy cíle, či indikátoru. Tato potřeba může být způsobena jak vnějšími (např. rozhodnutí vlády, či EU), tak vnitřními (potřeba změny vyvstane při průběžném monitorování cílů Strategie) faktory. Rozhodnutí, zda je nutné některé části Strategie upravit bude následovat každoročně po vyhodnocení indikátorů za předchozí rok a po vyhodnocení akčního plánu. Pokud se ukáže, že realizací projektů nedošlo k uspokojivému vývoji příslušného indikátoru, je nutné blíže zanalyzovat příčiny takového vývoje. Nejedná-li se o neočekávané vnější vlivy (povodeň, hospodářská krize apod.), pak může být příčina buď na straně chybně nastaveného cíle či přiřazeného indikátoru, anebo na straně nefunkčnosti projektu vzhledem ke stanovenému cíli. V obou případech je nutné, aby správce cíle navrhl opatření ke změně. Může se jednat buď o návrh vhodnějšího typu projektu do akčního plánu, nebo o přeformulování cíle. Takovou změnu je nutno důkladně prodiskutovat s dotčenými subjekty (ideálně v rámci fokusní skupiny) a následně změnu navrhnout řídicí skupině. Řídicí skupina rozhodne o schválení či neschválení změny.

### 3.3.3 Akční plán

**Akční plán** je dokumentem, jehož cílem je upřesnit strategický plán v krátkodobém časovém horizontu. Akční plán ze strategického plánu vychází a určuje, jakými konkrétními kroky či projekty budou naplňovány příslušné cíle uvedené ve strategickém plánu. Akční plán se zpracovává vždy na následující rok. U každé aktivity musí být zřejmé, k naplnění jakého cíle přispívá. Sestavování akčního plánu musí být v souladu se strategickým plánem, ale také s připravovaným rozpočtem na následující rok. Projekty zařazené do akčního plánu musí být kryty rozpočtem nebo jiným (externím) zdrojem financování. Pokud nebude k projektům vybraným do akčního plánu jednoznačně přiřazen zdroj financování, budou z akčního plánu vyřazeny. Proces přípravy akčního plánu je třeba vnímat jako **proces dlouhodobý a opakovaný**, prostupující celým kalendářním rokem. Příprava akčního plánu probíhá souběžně s přípravou rozpočtu (dobrovolného svazku obcí nebo rozpočtů jednotlivých měst a obcí). Nejprve dochází ke sběru podnětů na realizaci projektů od jednotlivých měst a obcí. Následně dochází k výběru těch aktivit, které je z věcného, časového a finančního hlediska možné realizovat v příštím roce. Nakonec dochází k přijetí rozhodnutí o přehledu konkrétních aktivit zařazených do akčního plánu pro následující rok.

V prvním pololetí roku, který následuje pro realizaci akčního plánu, by mělo dojít k jeho vyhodnocení.

Čtvrtletí	Rok 2015				Rok 2016				Rok 2017				Rok 2018	
	1.	2.	3.	4.	1.	2.	3.	4.	1.	2.	3.	4.	1.	2.
<b>Akční plán na r. 2016</b>														
Příprava														
Realizace														
Vyhodnocení														
<b>Akční plán na r. 2017</b>														
Příprava														
Realizace														
Vyhodnocení														

Akční plán může být vypracován pomocí tabulky, která obsahuje číslo cíle, ke kterému se projekt váže, název projektu, orientační rozpočet, zdroj financování, harmonogram, nositel projektu, aktuální stav připravenosti.

Cíl	Název projektu	Náklady	Zdroj financování	Termín realizace	Nositel projektu	Připravenost

Do tabulky se uvádějí následující informace:

- **Cíl** – název a číslo cíle stanoveného ve strategii, k němuž se projekt váže
- **Název projektu** – konkrétní název projektu či aktivity, která naplňuje (spolu s dalšími) daný cíl
- **Náklady** – orientační finanční objem projektu; vzhledem k tomu, že se jedná o první hrubou verzi akčního plánu, je samozřejmé, že se ve většině případů bude jednat o odhad nákladů (stanovený expertním odhadem či na základě zkušenosti s obdobnými projekty). V dalších verzích akčního plánu budou náklady upřesňovány.
- **Zdroj financování** – snahou je co nejefektivnější hospodaření, proto je vhodné uvést vhodný zdroj financování z konkrétního dotačního zdroje (národní granty, evropské fondy apod.). V tom případě je nutné do akčního plánu uvést také podíly financování (např. 85 % dotace, 15 % rozpočet DSO). Tam, kde budou projekty již dostatečně konkrétní, je možné hledat příslušnou dotační možnost v připravovaných operačních programech Evropských strukturálních a investičních fondů. Tam, kde je od počátku zřejmé, že zdrojem financování nemůže být žádný dotační program, je vhodné do zdroje financování uvést rozpočet té organizace, která financování projektu plánuje (konkrétní obec, více obcí, dobrovolný svazek obcí).
- **Termín realizace** – jedná se o další údaj, který je v této fázi orientační a předpokládá se jeho postupné upřesňování. Pokud se jedná o víceleté projekty, je nutné uvést alespoň roky jeho realizace, vhodnější však je uvést i měsíce (zejména u akcí, které budou realizovány v rámci jednoho roku).
- **Nositel projektu** – uvádí se subjekt, který bude mít realizaci projektu na starosti. V případě DSO to většinou bude svazek obcí, v případě neformální spolupráce obcí může jít o jednu konkrétní obec, která bude mít zodpovědnost za zpracování žádosti o dotaci a její realizaci, na jejímž území se bude projekt realizovat, která bude organizovat výběrové řízení apod. Samozřejmě se počítá s aktivní účastí ostatních obcí, nositel je však tzv. lead-partnerem.
- **Připravenost** – pro doplnění informací o reálnosti projektu, přesnosti jeho rozpočtu a načasování je vhodné uvést, v jakém stavu se projekt nachází. Většinou se stručně uvádí, zda se jedná o projekt ve fázi záměru, nebo zda již byla vytvořena studie, která jej blíže popisuje. Dalšími milníky může být zpracovaná projektová dokumentace, vydané stavební povolení či vybraný zhotovitel na základě výběrového řízení.
- Pokud bude cíl naplňován po dobu několika let, je možné do akčního plánu uvést také orientační **zásobník projektů/aktivit** (samostatná tabulka ve stejné struktuře), které nejsou

financovatelné z rozpočtu příštího roku, ale s nimiž se uvažuje v dalších letech. Takový zásobník by byl pouze orientační a sloužil by jako jeden z podkladů pro sestavování akčních plánů na další roky. Je vhodný z toho důvodu, že při případných personálních změnách bude na jednom místě zaznamenáno, s čím projektový tým počítal jako s aktivitami vhodnými k realizaci za účelem dosažení cíle. Veškeré údaje by byly v tom případě orientační (harmonogram, náklady) a upřesňovaly by se při sestavování dalšího akčního plánu na následující rok.

- V prvním pololetí roku, který následuje po realizaci akčního plánu, by mělo dojít k jeho **vyhodnocení**. V rámci vyhodnocení budou posouzeny jednotlivé projekty, které byly navrženy v akčním plánu k realizaci.
- **U zrealizovaných projektů** bude posouzeno především to, zda byly udrženy náklady, které byly v akčním plánu orientačně uvedeny, a souladu skutečného harmonogramu s předpokládaným. V případě odchylek budou vyhodnoceny důvody, proč k nim došlo. Z takto učiněných vyhodnocení by měly být přijaty adekvátní závěry (např. do budoucna zpřesnit odhady nákladů, zaměřit se na kvalitu výběrových řízení s důrazem na minimalizaci víceprací, při nastavování harmonogramu brát v potaz rizika, která mohou projekt zbrzdit apod.).
- Zároveň je nutné znovu vyhodnotit, jak se vyvinuly hodnoty indikátorů po realizaci projektů. Tím dojdeme k dílčímu závěru, zda zrealizované projekty jsou vzhledem k vytyčeným cílům efektivní a účinné. V případě, že se hodnoty indikátorů nevyvíjejí příznivým směrem, je nutné přemýšlet o přehodnocení projektů, které jsou naplánovány k plnění cílů.
- **U nezrealizovaných projektů** je nutné analyzovat důvody, proč k realizaci nedošlo (do akčního plánu by měly vstupovat jen reálné projekty a aktivity).

## 3.4 Závěr, postup zpracování

### 3.4.1 Shrnutí

Základní a předškolní vzdělávání ve spádové oblasti ORP Sušice je zajištěno v míře pokrývající základní, a do určité míry i specifické, potřeby obyvatelstva. Vzdělávání ve školách a školských zařízeních je poskytováno zdravým i handicapovaným dětem, postupuje integrace handicapovaných dětí do „zdravých tříd“ v rámci společenské odpovědnosti. Rozložení zařízení je situováno především do přirozených center, tedy do měst, mateřské i základní školy (také malotřídní) jsou k dispozici i v menších obcích. Současná doba ovšem vyžaduje některé změny – podobně jako dochází k racionalizaci zařízení samotných, ačkoliv to se neseťkává vždy s pochopením lidí (rušení malotřídních škol z důvodu nenaplnění počtu žáků), je třeba přizpůsobit i samotný provoz zařízení požadavkům současného života. Ukazují na to výsledky provedených analýz.

Zajištění bezpečné pravidelné dopravy do školy autobusem, zejména z horských obcí vzdálených od přirozených center, samotných zařízení (a od sebe navzájem), by bylo vítanou posilou v rámci zajištění potřeb obyvatelstva. Stejně tak zřízení předškolního zařízení pro děti do věku 3 let, kdy v současné době politika zaměstnanosti a situace na trhu práce „počítá“ s rodičem i v době rodičovské dovolené a naopak rodiče nechtějí ztratit kontakt se svým zaměstnavatelem, společenské kontakty po dobu rodičovské dovolené, chtějí si dále zvyšovat kvalifikaci v oboru apod. Umístění tak

malých dětí, byť jen na několik hodin, do běžného zařízení není z mnoha, především provozních, důvodů možné.

Obecně je kapacita stávajících MŠ v Sušici, kde by vznik takového zařízení měl opodstatnění vzhledem k potřebám zaměstnavatelů i zaměstnanců (a v neposlední řadě i z toho důvodu, že sem dojíždějí do základních škol starší sourozenci) zcela naplněna, není předpoklad zřízení takové třídy (pro děti do věku 3 let) v některé ze současně využitých budov. Samostatné zařízení, jehož vznik by iniciovala obec – konkrétně město Sušice – by znamenalo zvýšení komfortu užívání zařízení předškolní výchovy pro uživatele v dotčených cílových skupinách a přineslo s sebou další pozitivní synergický efekt.

Lze to pozorovat i v nadregionální politice, kdy zcela nedávno došlo k legislativní úpravě existence tzv. dětských skupin, které jsou alternativní formou navrženého opatření na Sušicku, a které reagují na nedostatek míst v mateřských školách. Zvýšení rozsahu poskytování péče předškolních zařízení na Sušicku oběma z uvedených případů pomůže uspokojit současnou poptávku po chybějících službách a bude dalším krokem vpřed v moderním přístupu sociální politiky směrem k občanovi. Meziobecní spolupráce zde má své nezastupitelné místo, jak z obou uvedených variant, řešících problémové okruhy, vyplývá.

### **3.4.2 Popis postupu tvorby strategie**

Při tvorbě strategie a navržení řešení problémových okruhů bylo zapotřebí soustředit množství analytických podkladů z oblasti předškolního a základního vzdělávání na Sušicku. Byly zjišťovány údaje ze všech 30 obcí spádové oblasti ORP Sušice tak, aby bylo možné na základě jejich syntézy vytvořit platformu pro rozhodování o problémových situacích a okruzích. Zjištěná data byla, stejně jako při sběru, interpretovaná v několika rovinách podle sledovaného tématu.

Obraz o celkové situaci poskytly SWOT analýza, analýza cílových skupin, analýza rizik, finanční analýza. Nedílnou součástí při tvorbě návrhové části strategie byla znalost místní situace, fokusní skupiny se starosty obcí ORP Sušice které probíhaly formou neoficiálních setkání, samostatné konzultace, vlastní zjišťování doplňkových dat. Na základě vlastní iniciativy bylo vytvořeno mnoho přidružených datových souborů (ve formě příloh), z nichž je možné čerpat při plánování dalších projektů.

Variantní řešení navržená po ukončení analytických prací vycházejí z reálných podkladů, doplněných o vlastní poznatky a zkušenosti starostů ORP Sušice. Důraz na udržitelnost projektu je jedním z hlavních hledisek rozvojové strategie, která v první řadě předpokládá zřízení dobrovolného svazku obcí Sušicko, jehož management by naplňování strategie řídil.

## 3.5 Přílohy k tématu č. 1: Školství

### **SEZNAM ZKRATEK**

ČSÚ	Český statistický úřad
DDM	Dům dětí a mládeže
KC	Komunitní centrum
MC	Mateřské centrum
MŠ	Mateřská škola
MŠMT	Ministerstvo školství, mládeže a tělovýchovy
ZŠ	Základní škola
SŠ	Střední škola
SVČ	Středisko volného času
ŠK	Školní klub
ŠJ	Školní jídelna
ZUŠ	Základní umělecká škola

### **3.5.1 Vazba na OP VVV – PO 3 a IROP – SC 2.4**

#### **1. Vazba na Operační program Výzkum, vývoj a vzdělávání (OP VVV) - prioritní osa 3 (PO 3) Rovný přístup ke kvalitnímu předškolnímu, primárnímu a sekundárnímu vzdělávání**

Na základě jednání s Ministerstvem školství, mládeže a tělovýchovy – odborem přípravy Operačního programu Výzkum, vývoj a vzdělávání - najdou uplatnění některé výstupy souhrnných dokumentů projektu meziobecní spolupráce v podporovaných oblastech a aktivitách prioritní osy 3 „Rovný přístup ke kvalitnímu předškolnímu, primárnímu a sekundárnímu vzdělávání, jako např. podpora budování kapacit pro inkluzivní vzdělávání, vytváření kapacit pro rozvoj základních pre/gramotností v mateřských a základních školách, podpora budování kapacit pro pedagogický leadership na úrovni školy a území včetně rozvoje spolupráce školy, rodičů a mimoškolního vzdělávání, nebo podpora krajského akčního plánování s vazbou na místní akční plány.

#### **2. Vazba na Operační program Integrovaný regionální operační program (IROP) – specifický cíl 2.4**

Uplatnění najdou některé výstupy souhrnných dokumentů projektu meziobecní spolupráce, a to zejména v oblastech budování infrastruktury mateřských škol, podpora krajského akčního plánování s vazbou na místní akční plány s potřebami rozvoje infrastruktury pro podporu polytechnického vzdělávání nebo připojení k internetu, nebo konektivita celých škol.

## 3.5.2 Detailní popis jednotlivých školských zařízení na území ORP Sušice

### ZŠ a MŠ Dlouhá Ves

**Mateřská škola Dlouhá Ves** je od roku 2003 společně ze ZŠ příspěvkovou organizací obce Dlouhá Ves. V současné době MŠ tvoří 1 třída, jejíž kapacita je 23 dětí a je plně využita. MŠ má svůj vlastní školní vzdělávací program s názvem „Pojďte s námi cestovat a svět společně poznávat“. Stravování dětí je zajištěno ve školní jídelně, která je součástí. Školné je 250Kč/měsíc (platí i předškoláci) a stravné 32Kč/den/dítě (stravné zahrnuje přesnídávku, oběd, svačinu a nápoje). Děti jsou přijímány formou zápisu. MŠ využívá tělocvičnu, dětské hřiště a pískoviště, které jsou dostupné v rámci areálu. Provozní doba je od 7:00 do 16:00 hodin. V MŠ se jednu hodinu týdně vyučuje angličtina pro nejmenší.

#### Základní a mateřská škola Dlouhá Ves, příspěvková organizace

Dlouhá Ves 107, 342 01 Sušice

Telefon: 378 774 230

E-mail: popelova@zsdlouhaves.cz

Web: [www.zsdlouhaves.cz/matrska-skola](http://www.zsdlouhaves.cz/matrska-skola)

**Základní škola Dlouhá Ves** je malotřídní škola s 1. - 5. ročníkem sdruženým ve třech třídách. Ještě ve školním roce 2012/2013 se vyučovalo pouze ve dvou třídách. Kapacita školy je 90 žáků. Společně s MŠ jde o příspěvkovou organizaci obce Dlouhá Ves. Škola má od roku 2007/2008 svůj vlastní školní vzdělávací program s názvem „Neučíme se pro školu, ale pro život“ a nově má svůj vlastní vzdělávací program rovněž školní družina, která je součástí školy. Družina má jedno oddělení s kapacitou 30 účastníků, poplatek se hradí 100 Kč měsíčně a provozní doba je od 6:00 do 15:45hod.

Součástí školy je i školní jídelna s kapacitou 70 strážníků. Ve školním roce 2012/2013 se ve školní jídelně stravovalo 23 dětí z MŠ, 34 žáků ze ZŠ a 13 cizích strážníků. Ve školní jídelně platí žáci stravné ve výši 22Kč/den, zaměstnanci školy a cizí strážníci pak 55 Kč/den. Škola byla zapojena do projektu EU peníze školám. V rámci školy a školní družiny fungují následující zájmové kroužky: dovedné ruce, loutkový, výtvarný, judo, informatika, pohybové hry, sportovní (fotbal), hra na nástroj, logopedie a náboženství. Na podzim roku 2012 byla do školy pořízena keramická pec, která je k využití pro děti z MŠ, žáky ZŠ i rodiče. Od roku 2008 měla škola jednoho integrovaného žáka, který pracoval s asistentkou, a který v červnu 2014 přešel do speciální školy v Sušici.

#### Základní a mateřská škola Dlouhá Ves, příspěvková organizace

Dlouhá Ves 107, 342 01 Sušice

Telefon: 378 774 230

E-mail: popelova@zsdlouhaves.cz

Web: [www.zsdlouhaves.cz](http://www.zsdlouhaves.cz)

## MŠ Hartmanice

**Mateřská škola Hartmanice** je dvoutrídni MŠ o kapacitě 50 dětí, s vlastní velkou zahradou, která je osázena stromy, keři a vybavena průlezkami, houpačkou a velkým pískovištěm. Zahrada dětem umožňuje dostatek prostoru ke hrám. MŠ je příspěvkovou organizací města Hartmanice. Vzdělávání v MŠ vychází z RVP, podle něhož se sestavuje školní vzdělávací program a dále pak třídní programy. Součástí budovy MŠ je školní jídelna, která zajišťuje jídlo pro MŠ, ZŠ i veřejnost. Školné je 210Kč/měsíc a stravné je 35Kč/den/dítě (stravné zahrnuje přesnídávku, oběd, svačinu a nápoje), děti s odkladem školní docházky platí 40 Kč/den/dítě. Děti jsou do MŠ přijímány formou zápisu. Provoz MŠ je od 6:00 -16:00 hodin. Ve školce je zajištěna logopedická péče.

### Mateřská škola Hartmanice, příspěvková organizace

Hartmanice 128, 342 01 Sušice

Telefon: 777 593 300

E-mail: mshartmanice@email.cz nebo info@mshartmanice.cz

Web: www.mshartmanice.cz

## ZŠ Hartmanice

**Základní škola Hartmanice** je úplná základní škola s devíti postupnými ročníky. V současné době je zde 7 tříd (3 třídy prvního stupně a 4 třídy druhého stupně), přičemž se škola potýká s nedostatkem žáků. Kapacita školy je 300 žáků. Škola je příspěvkovou organizací města Hartmanice. Škola má vlastní vzdělávací program. Součástí základní školy je školní družina, která má 1 oddělení a kapacitu 30 účastníků. Poplatek v družině je 80 Kč měsíčně a provozní doba od 6:00 do 15:30 hod. Školní družina pracuje podle ročního plánu, který je v souladu se školním vzdělávacím plánem ZŠ.

Stravování je zajištěno ve školní jídelně v místní školce. Škola je zapojena do projektů Ovoce do škol, Školní mléko, Bezpečné branky, Prevence, Mezinárodní spolupráce sportovní Grand a Nejlepší česká škola. Škola má 2 zahraniční partnery. Jedná se o školu (St. Gunther Volkshule) v německém městě Rinchnach a o školu (Schule Affoltern im Emmental) ve švýcarském městě Affoltern. Zájmová činnost školy je soustředěna do školní družiny a zde do školního klubu a je realizována prostřednictvím kroužků (práce na PC, sportovní kroužky (florbale, šachy, volejbal), umělecké kroužky (dramatický, pěvecký, keramický, dovedné práce), dále pak biologický kroužek, 2 dyslektické kroužky, ekologický kroužek, náboženství, angličtina, rybářský kroužek, myslivecký kroužek a včelařský kroužek.

### Základní škola Hartmanice, příspěvková organizace

Hartmanice 95, 342 01 Sušice

Telefon: 376 593 217

E-mail: reditel@zshartmanice.cz

Web: www.zshartmanice.cz

## ZŠ a MŠ Hlavňovice

**Mateřská škola Hlavňovice** je jednotřídní MŠ, s heterogenním věkovým složením dětí a kapacitou 28 dětí. Zřizovatelem je Obec Hlavňovice. Škola je součástí společného právního subjektu ZŠ a MŠ Hlavňovice. MŠ má svůj vlastní vzdělávací program "Rok s krtkem". Stravování je zajištěno ve školní jídelně, která je součástí s kapacitou 90 strážníků. Děti jsou přijímány formou zápisu. Školné se neplatí, platí se pouze stravné 29Kč/den/dítě (stravné zahrnuje přesnídávku, oběd, svačinu a nápoje). Provoz MŠ je celodenní od 6:45 do 15:45 hodin.

### Základní a mateřská škola Hlavňovice, příspěvková organizace

Hlavňovice 7, 341 42 Kolinec

Telefon: 376 588 470

E-mail: info@skolahlavnovice.info

Web: www.skolahlavnovice.info

**Základní škola Hlavňovice** je malotřídní škola s 1. - 3. ročníkem sdruženým ve třech třídách. Kapacita školy je 60 žáků. Škola je součástí společného právního subjektu ZŠ a MŠ Hlavňovice, který je příspěvkovou organizací obce Hlavňovice. ZŠ má svůj vlastní vzdělávací program s názvem „Hlavňovická školička“, vlastní vzdělávací program má školní družina, která je součástí. Školní družina je zdarma, má dvě oddělení a její kapacita je 50 účastníků. Provozní doba školní družiny od 7:00 do 15:00 hod. Součástí školy je i školní jídelna s kapacitou 90 strážníků, kde je zajištěno stravování žáků a zaměstnanců. Škola je zapojena do projektu Ovoce do škol. V rámci školy a školní družiny fungují následující zájmové kroužky: tanečně – pohybový (aerobic), hudební, dovedné ruce, sportovní, chovatelský, počítačový, myslivecký a náboženství.

### Základní a mateřská škola Hlavňovice, příspěvková organizace

Hlavňovice 7, 341 42 Kolinec

Telefon: 376 588 128

E-mail: info@skolahlavnovice.info

Web: www.skolahlavnovice.info

## MŠ Hrádek

**Mateřská škola Hrádek** je dvoutřídní MŠ s kapacitou 50 dětí. MŠ je příspěvkovou organizací obce Hrádek, která je jejím zřizovatelem. V areálu MŠ se nachází pískoviště a dětské hřiště jako zázemí pro volnočasové aktivity. MŠ má svůj vlastní vzdělávací program s názvem „Když se budeme snažit, všechno se nám bude dařit“. Stravování dětí je zajištěno ve školní jídelně, která je součástí. Školní jídelna při mateřské škole zajišťuje svačiny a obědy pro MŠ, obědy pro základní školu, závodní stravování pro zaměstnance, obědy pro místní důchodce a v současné době i obědy pro cizí strážníky. Strážníci do 6 let věku platí 31 Kč (včetně přesnídávky, svačiny a nápoje), od 7 do 10 let 35 Kč (včetně přesnídávky, svačiny a nápoje), pouze oběd je pro tuto věkovou kategorii za 18 Kč od 11 do 15 let pak oběd stojí 20 Kč. Dospělí hradí za jeden oběd 52 Kč. Prodej obědů široké veřejnosti je doplňkovou činností školní jídelny. Děti jsou přijímány formou zápisu. Školné se neplatí, platí se pouze stravné 31Kč/den/dítě (stravné zahrnuje přesnídávku, oběd, svačinu a nápoje). Provoz MŠ je celodenní od 6:30 do 16:00 hodin. Ve školce je zajištěna logopedická péče.



Mateřská škola Hrádek u Sušice, příspěvková organizace

Hrádek 194, 342 01 Sušice

Telefon: 376 508 534

E-mail: skolka@hradekususice.cz

Web: nemají

**ZŠ Hrádek**

**Základní škola Hrádek** je malotřídní škola s 1. - 5. ročníkem sdruženým ve čtyřech třídách. Kapacita školy je 80 žáků. Škola je příspěvkovou organizací obce Hrádek. Škola má schválen vzdělávací program s názvem „Naše škola Hrádek“. Součástí školy je školní družina (1 oddělení) s kapacitou 30 účastníků, s provozní dobou od 6:30 do 16:00 hod., která je zdarma a má svůj vlastní vzdělávací program. Školní družina je již několik po sobě jdoucích let vždy plně obsazena. Stravování je zajištěno v sousední budově MŠ, kde funguje školní jídelna. Škola byla zapojena do projektu EU peníze školám. Dále je škola zapojena do projektu Mikrosvět lesa, Čtení pomáhá, Den bezpečnějšího internetu, eTwinning, Už jsem čtenář – knížka pro prvňáčka, Záchraný kruh, Ovoce do škol, Školička pro předškoláky, Lesní pedagogika, Adopce afrických dětí, Recyklohraní, Hravě žij zdravě, Zdravé zuby, Celé Česko čte dětem, Mléko do škol, Matematický klokánek a Počítačová gramotnost. V rámci školy a školní družiny fungují následující zájmové kroužky: dramatický, zdravotnický, taneční, rybářský, dyslektický a počítačový. Externě je vyučována hra na nástroj. Jako nepovinný předmět je vyučováno náboženství.

Počet běžných tříd se od roku 2005 nemění, stálý počet jsou 4 třídy a v nich sloučeno pět ročníků.

2005/2006: 44 žáků

2006/2007: 45 žáků

2007/2008: 52 žáků

2008/2009: 61 žáků

2009/2010: 72 žáků

2010/2011: 70 žáků

2011/2012: 71 žáků

2012/2013: 75 žáků

2013/2014: 79 žáků

Žádný dodatečný odklad povinné školní docházky se ve sledovaném období neuskutečnil.

Počet žáků, kteří přešli na osmileté gymnázium v Sušici:

2005/2006: 2

2006/2007: 1

2007/2008: 1

2008/2009: 2

2009/2010: 1

2010/2011: 5

2011/2012: 0

2012/2013: 4

2013/2014: 3

Škola se každý rok věnuje integrovaným dětem, které jsou vyšetřovány v PPP na pracovištích v Sušici, Klatovech nebo v Plzni. Některým je na doporučení PPP vypracován IVP. Přesný sumář za uplynulá období není zpracován. Ve školním roce 2013/2014 je integrováno 7 žáků. U všech těchto žáků je závěrem vyšetření porucha učení ve smyslu DYS -.

#### Základní škola Hrádek u Sušice, příspěvková organizace

Hrádek u Sušice 73, 342 01 Sušice

Telefon: 376 508 517

E-mail: škola@hradekususice.cz, skola.hradek@seznam.cz

Web: www.hradekususice.cz/skola

#### **ZŠ, ZUŠ a MŠ Kašperské Hory + odloučené pracoviště MŠ Soběšice**

**Mateřská škola Kašperské Hory** je dvoutřídní MŠ s kapacitou 50 dětí. MŠ je společně se ZŠ a ZUŠ příspěvkovou organizací Města Kašperské Hory. Pro trávení času mohou děti využívat pískoviště a hřiště. Stravování dětí je zajištěno ve školní jídelně - výdejně, která je součástí. MŠ má odloučené pracoviště v Soběšicích. Děti jsou přijímány formou zápisu. Školné v MŠ se platí 150 Kč/měsíc a stravné 29Kč/den/dítě (stravné zahrnuje přesnídávku, oběd, svačinu a nápoje). Školné neplatí předškoláci, pouze ti co mají odloženou docházku a také neplatí sociálně slabí a ti co mají děti v pěstounské péči. Provoz MŠ je celodenní od 6:00 do 15:30 hodin.

#### Základní škola, ZUŠ a Mateřská škola Kašperské Hory, příspěvková organizace

Vimperská 230, 341 92 Kašperské Hory

Telefon: 376 582 179, 604 474 110

E-mail: reditel.zskola@kasphory.cz

Web: www.kasphory.cz

**Mateřská škola Soběšice** je jednotřídní MŠ s kapacitou 15 dětí. MŠ je odloučeným pracovištěm ZŠ, ZUŠ a MŠ Kašperské Hory. Děti jsou přijímány formou zápisu. Stravování dětí je zajištěno ve školní jídelně s kapacitou 20 strážníků, která je v současnosti pouze výdejnou a obědy dodává OD Soběšice. Školné v MŠ se platí 150 Kč/měsíc a stravné 29Kč/den/dítě (stravné zahrnuje přesnídávku, oběd, svačinu a nápoje). Školné neplatí předškoláci, pouze ti co mají odloženou docházku a také neplatí sociálně slabí a ti co mají děti v pěstounské péči. Provoz MŠ je celodenní od 6:45 do 15:15 hodin.

#### Základní škola, ZUŠ a Mateřská škola Kašperské Hory, příspěvková organizace - odloučené pracoviště Soběšice

Soběšice 146, 342 01 Sušice

Telefon: 376 597 345 (pobočka Soběšice)

E-mail: reditel.zskola@kasphory.cz

Web: www.kasphory.cz

**Základní škola Kašperské Hory** je úplná základní škola s devíti postupnými ročníky. Zřizovatelem je Město Kašperské Hory. Kapacita ZŠ je 620 žáků. Škola je součástí společného právního subjektu ZŠ, ZUŠ a MŠ Kašperské Hory. Škola má svůj vlastní vzdělávací program. V současné době je zde 7 běžných tříd (3 třídy prvního stupně a 4 třídy druhého stupně) a 2 třídy speciální (1 praktická a 1 speciální). Od školního roku 2014/2015 bude otevřeno 8 tříd. Součástí školy je školní jídelna, školní družina a školní klub. Kapacita školní družiny je 75 účastníků, má tři oddělení a poplatek je 50 Kč měsíčně, stejně jako ve školním klubu. Ještě ve školním roce 2012/2013 byla kapacita 60 účastníků a oddělení byly pouze dvě + jedno ve Strašíně. Po zrušení ZŠ ve Strašíně v roce 2011/2012 (odloučené pracoviště), se navýšil počet oddělení i kapacita v Kašperských Horách. Školní jídelna má kapacitu 530 strážníků a stravné je stanoveno následovně: 1. - 4. třída 20 Kč, 5. - 9. třída 22 Kč, nad 15 let 23 Kč a cizí strážníci 55 Kč. Škola jako svou doplňkovou činnost nabízí obědy široké veřejnosti. Škola byla zapojena do projektu EU peníze školám a dále je zapojena do projektů Recyklohraní, Videopohlednice z mého města, Ovoce do škol, Mléko do škol, Společnost pro kvalitu školy – bezplatné testování „Diagnostika žáků 5. a 9. ročníku“ a Ekologická zahrada. Zájmová činnost je soustředěna do těchto kroužků: divadelní, výtvarný, letecko – modelářský, dyslektická náprava, logopedie, hudebně – pohybový, myslivecký, Žakovská knihovna, Aj pro MŠ, Aj pro 1. třídu a náboženství. Nepovinnými předměty jsou Sportovní hry a Cvičení z Čj.

#### DODATEK:

Od roku 2003 do roku 2011/2012 byla odloučeným pracovištěm ZŠ, ZUŠ a MŠ Kašperské Hory také **ZŠ Strašín** a do roku 2008/2009 také **MŠ Strašín**. Než se stala součástí školy v Kašperských Horách, tak se jednalo o sloučenou příspěvkovou organizaci obce Strašín (ZŠ a MŠ Strašín). Byla zde neúplná malotřídní ZŠ s 1.– 5. ročníkem sloučeným v jedné třídě. Rovněž MŠ byla jednotřídní. Součástí nebyla školní jídelna ani výdejna. Žáci se chodili stravovat do místního JZD, poté do místní restaurace a nakonec do lesního hotelu v Laznech, kam jim obec zajišťovala dopravu. Součástí školy však byla školní družina, která měla 1 oddělení a kapacitu 30 účastníků. V rámci družiny byla organizována zájmová a volnočasová činnost v podobě těchto kroužků: dramatický, hudební, práce na počítači (internet), kroužek německého jazyka.

Běžné třídy ZŠ: počet...žáci... (do r. 2011/2012 součástí 1 běžná třída ve Strašíně – započteno ve stavu)  
05/06 ...11... archiv (z toho Strašín 13 žáků), 06/07 ...11...213 (z toho Strašín 12 žáků), 07/08 ...11...196 (z toho Strašín 12 žáků), 08/09 ...11...177 (z toho Strašín 12 žáků), 09/10 ...8...149 (z toho Strašín 14 žáků), 10/11 ...8...137 (z toho Strašín 13 žáků), 11/12 ...8...131 (z toho Strašín 10 žáků), 12/13 ...7...134, 13/14 ...7...133

Navíc od roku 2012/13 byly zřízeny 2 speciální třídy (1 třída ZŠ praktické, 1 třída ZŠ speciální) jako náhrada za činnost zrušené ZŠ praktické v ulici Bohdana Týbla v Kašperských Horách (zřizovanou Plzeňským krajem), která v roce 2011/2012 ukončila činnost. (2012/13 - 16 žáků a 2013/14 - 15 žáků).

#### Základní škola, ZUŠ a Mateřská škola Kašperské Hory, příspěvková organizace

Vimperská 230, 341 92 Kašperské Hory

Telefon: 376 582 305, 777 360 081

E-mail: reditel.zskola@kasphory.cz

Web: www.kasphory.cz

## ZŠ a MŠ Kolinec

**Mateřská škola Kolinec** je dvoutřídní MŠ s kapacitou 38 dětí. MŠ je příspěvkovou organizací městyse Kolinec, který je jejím zřizovatelem. Škola je součástí společného právního subjektu ZŠ a MŠ Kolinec. Výchovně vzdělávací proces v mateřské škole probíhá podle vlastního školního vzdělávacího programu „Čtvero ročních období“. Děti mohou využívat hřiště a pískoviště, které je v areálu. Školné je 120Kč/měsíc a stravné 30Kč/den/dítě (stravné zahrnuje přesnídávku, oběd, svačinu a nápoje). Stravování dětí je zajištěno ve školní jídelně, která je součástí. Děti jsou přijímány formou zápisu. Provoz MŠ je celodenní od 6:30 do 15:30 hod.

### Základní a mateřská škola Kolinec, příspěvková organizace

Kolinec 1, 341 42 Kolinec

Telefon: 606 806 850

E-mail: Vrba@ZSKolinec.cz

Web: www.zskolinec.eu

**Základní škola Kolinec** patří v současné době mezi nejmenší úplné základní školy okresu Klatovy. Škola je příspěvkovou organizací městyse Kolinec společně s MŠ. Kapacita školy je 270 žáků. Škola má svůj vlastní vzdělávací program. Ve škole je 7 tříd (3 třídy prvního stupně a 4 třídy druhého stupně). Součástí školy jsou školní družina a školní jídelna. Kapacita školní družiny je 40 účastníků a poplatek je stanoven na 270 Kč za pololetí. Výchovně vzdělávací práce ve školní družině probíhá podle vlastního školního vzdělávacího programu. Kapacita školní jídelny je 230 stravníků. Zájmovou činnost reprezentuje kroužek informatiky a dramatický kroužek. Jako nepovinný předmět je zde vyučováno náboženství. Škola byla zapojena do projektu EU peníze školám. Škola dlouhodobě spolupracuje se sousední ZŠ a MŠ Velhartice a mezinárodní úrovni se jedná o partnerské školy Zemianskou Olču (Slovensko) a Tápioszentmárton (Maďarsko).

### Základní a mateřská škola Kolinec, příspěvková organizace

Kolinec 1, 341 42 Kolinec

Telefon: 376 594 114, 604 283 663

E-mail: Vrba@ZSKolinec.cz

Web: www.zskolinec.eu

## MŠ Rabí

**Mateřská škola Rabí** je jednotřídní MŠ s kapacitou 20 dětí. MŠ je příspěvkovou organizací města Rabí. Školné je 100 Kč měsíčně, ale pokud dítě dochází pouze do 3 dnů v měsíci, platí 20 Kč. Stravné je stanoveno na 37 Kč/den/dítě (stravné zahrnuje přesnídávku, oběd, svačinu a nápoje). Školní jídelna je v současnosti pouze výdejnou a obědy jsou dováženy z OD Soběšice. Děti jsou přijímány formou zápisu. Provoz MŠ je celodenní od 6:45 do 16:00 hod.

### Mateřská škola Rabí, příspěvková organizace

Rabí 4, 342 01 Sušice

Telefon: 376 596 240, 376 596 227

E-mail: drahomira.houdkova@seznam.cz

Web: nemají

## **MŠ Smetanova**

**Mateřská škola Smetanova Sušice** je v současné době osmitřídní mateřská škola umístěná v komplexu 3 budov a 1 hospodářské budovy. Sedmá třída byla zřízena 1. září 2010 v budově ZŠ Lerchova. Tato třída má pracovní dobu upravenou vždy na začátku školního roku dle přání rodičů, protože je určena dětem s odkladem školní docházky. V hospodářské budově je od školního roku 2013/2014 funkční i osmá třída (kapacita této třídy je 22 dětí). V ostatních třech budovách jsou umístěny třídy MŠ - v každé budově dvě třídy (na patře vždy jedna třída). Kapacita školy je (od roku 2013/2014) 214 dětí, před otevřením osmé třídy byla kapacita 192. K budovám přiléhá zahrada školy – každá budova má svůj prostor pro volné hry dětí s vybavením (pískoviště a prolézačka). Děti jsou přijímány formou zápisu. Zřizovatelem je Město Sušice. MŠ má svůj vlastní vzdělávací program s názvem „Svět kolem nás“. Stravování dětí je zajištěno ve školní jídelně, která je součástí MŠ. Kapacita školní jídelny je 190 strážníků., přičemž sedmá třída se stravuje ve školní jídelně v ZŠ Lerchova, kde je umístěna. Školné je 300Kč/měsíc a stravné 28Kč/den/dítě (stravné zahrnuje přesnídávku, oběd, svačinu a nápoje). Provoz MŠ je celodenní začíná v 6.00 hodin a končí v 16.00 hodin.

### ***- počet tříd a zapsaných dětí***

2005/2006 - 6 tříd a zapsáno 158, 2006/2007 - 6 tříd a zapsáno 162,  
2007/2008 - 6 tříd a zapsáno 162, 2008/2009 - 6 tříd a zapsáno 163,  
2009/2010 - 7 tříd a zapsáno 192, 2010/2011 - 7 tříd a zapsáno 190,  
2011/2012 - 7 tříd a zapsáno 192, 2012/2013 - 7 tříd a zapsáno 190,  
2013/2014 - 8 tříd a zapsáno 213

### **Mateřská škola Smetanova, příspěvková organizace**

Smetanova 1095, 342 01 Sušice

Telefon: 376 524 428, 737 003 233 (ředitelka)

E-mail: mssusice@tiscali.cz

Web: www.mssusice.cz

## **MŠ Tylova**

**Mateřská škola Tylova Sušice** je šestitřídní mateřská škola umístěná v komplexu 4 budov a 1 hospodářské budovy. V hospodářské budově je umístěna školní jídelna, prádelna, sklady a kanceláře. Součástí MŠ je zahrada s odpovídajícím vybavením prolézaček, pískovišť, houpaček a bazénkem. Děti jsou přijímány formou zápisu, který se koná většinou začátkem dubna. Zřizovatelem je Město Sušice. Kapacita je 160 dětí. V současné době jsou ve školce integrovány 3 děti. MŠ má svůj vlastní vzdělávací program s názvem „Svět je místo k radování“ a podnázvem „Tancuj, zpívej, směj se, hraj si, dováděj!“. Stravování dětí je zajištěno ve školní jídelně, která je součástí MŠ. Jídelna zajišťuje i závodní stravování pro zaměstnance. Školné je 300Kč/měsíc a stravné 30Kč/den/dítě (stravné zahrnuje přesnídávku, oběd, svačinu a nápoje). Provoz MŠ je celodenní začíná v 6.00 hodin a končí v 16.00 hodin. Škola je zapojena do projektu „Celé Česko čte dětem“.

**- počet tříd 6 v celém období**

**- počet dětí:**

2005/6-155, 2006/7-157, 2007/8-157,  
2008/9- 160, 2009/10-160, 2010/11-161,  
2011/12-161, 2012/13-161, 2013/14-160

**Mateřská škola Tylova, příspěvková organizace**

Tylova 920, 342 01 Sušice

Telefon: 376 528 727, 602 286 476 (ředitelka)

E-mail: stebetalka@mstylova.cz

Web: www.mstylova.cz

**ZŠ Sušice, Lerchova ulice**

**Základní škola Sušice, Lerchova ulice** je úplná základní škola s devíti postupnými ročníky. Zřizovatelem je Město Sušice. Ve škole je 27 tříd, z toho 15 tříd prvního stupně a 12 tříd druhého stupně. Kapacita školy je 900 žáků. Součástí školy je školní družina s poplatkem 50 Kč měsíčně a školní jídelna, kde se stravují žáci školy i studenti gymnázia. Kapacita školní družiny je v současnosti 210 účastníků a sdružuje 7 oddělení. Kapacita školní jídelny 1 100 strávníků a stravují se zde studenti gymnázia a děti z jedné třídy při MŠ Smetanova, která v budově školy sídlí. Jídelna jako svou doplňkovou činnost nabízí obědy široké veřejnosti. Strávníci od 7 do 10 let 18 Kč, od 11 do 14 let 22 Kč, od 15 let 24 Kč a cizí strávníci platí 47 Kč. Při škole pracují také středisko volného času, jazyková škola a školní poradenské pracoviště. Zájmová činnost je rozdrobena mezi školní družinu a SVČ. Škola byla zapojena do projektu EU peníze školám (ukončen v březnu 2014). Dále je zapojena do projektu Angličtina aktivně.

**Zájmová činnost ve školních družinách je zastoupena následujícími kroužky:**

Kroužky pro I. stupeň (Pohybové hry, Zumba, Dramatický kroužek, Dyslektický kroužek, Informatika, Čtení mě baví, Dovedné ruce, Country, Začínáme s Aj)

Kroužky pro II. stupeň (Atletika, Aerobic, Volejbal, Nohejbal, Výtvarné činnosti, Dramatický kroužek, Dyslektický kroužek)

**- počet běžných tříd a počet žáků:**

2005/6 třídy: 27 počet žáků: 663, 2006/7 třídy: 27 počet žáků: 651, 2007/8 třídy: 27 počet žáků: 625  
2008/9 třídy: 27 počet žáků: 612, 2009/10 třídy: 25 počet žáků: 562, 2010/11 třídy: 24 počet žáků: 549  
2011/12 třídy: 24 počet žáků: 560, 2012/13 třídy: 27 počet žáků: 633, 2013/14 třídy: 27 počet žáků: 650

**Základní škola Lerchova ulice, příspěvková organizace**

Lerchova ulice 1112, 342 01 Sušice

Telefon: 376 326 221 (kancelář), 376 326 223 (ředitel)

E-mail: skola@zssusice.cz

Web: www.zssusice.cz

## ZŠ T. G. Masaryka

**Základní škola T. G. Masaryka Sušice** je úplná základní škola s devíti postupnými ročníky. Zřizovatelem je Město Sušice. Škola je rozložena ve dvou budovách. V budově v ulici Dr. E. Beneše a v budově v ulici Komenského, kde se nachází pouze 1. stupeň a ZŠ speciální a praktická. Ve škole je 25 tříd v budově T. G. Masaryka (z toho 6 tříd prvního stupně a 9 tříd druhého stupně), 5 tříd v budově Komenského a 3 třídy praktické, 2 třídy speciální v budově Komenského. Kapacita školy je 945 žáků. Součástí školy je školní družina se čtyřmi odděleními a s poplatkem 40 Kč měsíčně. Školní jídelnu využívají žáci v Nuželické ulici a samostatný právní subjekt není součástí školy. Stravníci do 6 let věku platí 20 Kč, od 7 do 10 let 21 Kč, od 11 do 14 let 22 Kč, od 15 let 23 Kč. Zaměstnanci ZŠ platí 51 Kč a cizí stravníci 53 Kč. Prodej obědů široké veřejnosti je doplňkovou činností školní jídelny. Ve škole jsou také k dispozici výchovní poradci, jeden pro první stupeň, jeden pro druhý stupeň a jeden pro ZŠ speciální, která je součástí. Škola byla zapojena do projektu EU peníze školám (ukončen v únoru 2013). Dále je škola zapojena do projektů Ovoce do škol, Mléko do škol, Zvyšování komunikačních dovedností v cizích jazycích (jedná se o projekt region od hospodářské komory Plzeňského kraje) a do projektu Podpora technických dovedností žáků Plzeňského kraje.

### Zájmová činnost je zastoupena následujícími školními kroužky:

dramatický, matematický, historický, volejbalový, pěvecký, fotbalový, kroužek Sušický fotograf, Moderní tance, kroužek pro integrované žáky, sportovní a pohybové hry (pro mladší a pro starší žáky), počítačové hry a internet (pro mladší a starší žáky). V rámci školní družiny ještě mohou žáci využívat tyto zájmové činnosti: výtvarná činnost, hry s tancem, hry a zábavy, internetový klub, Dramaťáček, Šikulka, míčové hry a počítačové hry.

**Detašovaným pracovištěm Základní školy T. G. Masaryka je ZŠ Komenského.** Jedná se o školu s 1. - 5. ročníkem v 5 třídách. Odloučené pracoviště má svoji vlastní školní jídelnu i školní družinu se dvěma odděleními. Poplatek ve školní družině je 200 Kč za pololetí. Stravné ve školní jídelně je rozděleno podle věku. Stravníci do 6 let věku platí 20 Kč, od 7 do 10 let 21 Kč, od 11 do 14 let 22 Kč, od 15 let 23 Kč. Zaměstnanci ZŠ platí rovněž 23 Kč (závodní stravování) a cizí stravníci 52 Kč. Prodej obědů široké veřejnosti je doplňkovou činností školní jídelny. Zájmovou činnost zde reprezentuje keramický kroužek s možností využití odpovídajícího vybavení (keramická pec).

Ve stejné budově jako ZŠ Komenského je umístěna i **ZŠ speciální a praktická**, která je rovněž detašovaným pracovištěm ZŠ T. G. Masaryka. Od poloviny školního roku 2007/2008, přestal být jejím zřizovatelem kraj a škola se stala součástí ZŠ T. G. Masaryka v Sušici. Ve stejné budově jako ZŠ Komenského je od roku 2012/2013, do té doby sídlila v ulici Nuželická. Vyučuje se v pěti třídách, z toho dvě třídy jsou pro děti se středně těžkým a těžkým mentálním postižením (třídy speciální školy) a ve dvou třídách praktické školy jsou vyučovány děti s lehčími postiženími. Ve škole pracuje výchovní poradce, který je přímo vyčleněn pro potřeby speciální ZŠ. Třídy se postupně upravují a modernizují, aby odpovídaly současným požadavkům na hygienu a potřeby dětí. Hlavní prioritou je vzhledem k funkci a poslání školy co nejlépe připravit žáky do praktického života s přihlédnutím k jejich individuálním schopnostem. Žáci mohou využívat i keramickou pec, která je ve škole k dispozici, což přispívá k rozvoji jemné motoriky a dalších schopností handicapovaných dětí.

### **Počet běžných tříd a počet žáků**

Školní rok	Počet tříd	Počet žáků
2005/2006	14	339
2006/2007	14	323
2007/2008	15	327
2008/2009	21	354
2009/2010	19	355
2010/2011	18	340
2011/2012	19	372
2012/2013	26	540
2013/2014	25	538

Žáci se stravují ve dvou školních jídelnách, a to ve školní jídelně v Komenského 59, Sušice a ve školní jídelně v Nuželické 25, Sušice (samostatný právní subjekt, není součástí školy).

#### Základní škola T.G.Masaryka Sušice, příspěvková organizace

Dr. E. Beneše 129, 342 01 Sušice: sborovna 378 774 573, ředitelna 376 526 546

Komenského 59, 342 01 Sušice: 376 523 339 (ředitel), 376 555 044 (sborovna)

E-mail: skola@zstgmasaryka.cz

Web: www.zstgmasaryka.cz

#### ZŠ a MŠ Srní

**Mateřská škola Srní** je jednotřídní MŠ s kapacitou 20 dětí. Zřizovatelem je Obec Srní. Škola je součástí společného právního subjektu ZŠ a MŠ Srní. Děti jsou přijímány formou zápisu. Školné je 140Kč/měsíc a stravné je 30Kč/den/dítě (stravné zahrnuje přesnídávku, oběd, svačinu a nápoje). Stravování je zajištěno ve školní jídelně. Školní jídelna je v současnosti pouze výdejnou a obědy vaří místní hotely, které má obec nasmlouvány. Provoz MŠ je celodenní od 7:00 do 15:30 hod.

#### Základní a mateřská škola Srní, příspěvková organizace

Srní 10, 341 92 Kašperské Hory

Telefon: 376 599 283

E-mail: info@zsamssrni.info

Web: www.zsamssrni.info

**Základní škola Srní** je malotřídní škola s 1. - 5. ročníkem sdruženým v jedné třídě. Zřizovatelem je Obec Srní. Škola je součástí společného právního subjektu ZŠ a MŠ Srní. Kapacita školy je 60 žáků. Škola má svůj vlastní vzdělávací program s názvem „Hravá škola“. Součástí školy je školní družina, která má jedno oddělení a školní jídelna - výdejna. Kapacita školní družiny je 25 účastníků a poplatek je stanoven na 90 Kč měsíčně. Kapacita výdejny je 50 stravníků. Stravování zajišťují nasmlouvané místní hotely. V rámci školy fungují následující zájmové kroužky: hasičský, kroužek šikovných rukou, sportovní a angličtina hrou pro mladší a starší žáky. Škola je zapojena do projektů Školní mléko, Ovoce do škol, Zdravé zuby a Klub mladých čtenářů a je partnerskou školou NP Šumava.



#### Základní a mateřská škola Srní, příspěvková organizace

Srní 10, 341 92 Kašperské Hory

Telefon: 376 599 283

E-mail: info@zsamssrni.info

Web: www.zsamssrni.info

#### ZŠ a MŠ Velhartice

**Mateřská škola Velhartice** je dvoutřídní MŠ s kapacitou 50 dětí. Mateřská škola je součástí právního subjektu ZŠ a MŠ Velhartice a jejím zřizovatelem je obec Velhartice. MŠ je umístěna přímo v objektu základní školy. Děti mohou využívat hřiště a pískoviště. Školné se platí 150 Kč měsíčně, pokud dítě chodí jen na půl dne, tak 80 Kč měsíčně. Stravné je 25Kč/den/dítě (stravné zahrnuje přesnídávku, oběd, svačinu a nápoje). Stravování je zajištěno ve školní jídelně, která je součástí ZŠ. Třídy jsou smíšené, děti ve věku od 3 do 6 let. Děti do MŠ jsou přijímány kdykoli v průběhu roku. Provoz mateřské školy je od 6:30 do 15:45 hod.

#### Základní a mateřská škola Velhartice, příspěvková organizace

Velhartice 162, 341 42 Kolinec

Telefon: 378 774 408

E-mail: skolavelhartice@seznam.cz

Web: www.zsvelhartice.cz

**Základní škola Velhartice** je úplná základní škola. Ve škole je 5 tříd (1 třída prvního stupně a 4 třídy druhého stupně). Škola je příspěvkovou organizací obce Velhartice. Škola je součástí společného právního subjektu ZŠ a MŠ Velhartice. Kapacita školy je 270 žáků. Součástí školy je školní družina, školní jídelna a středisko volného času. Školní družina je zdarma. Škola je zapojená do projektů Moderní škola, Velhartice – Winzer a Ovoce do škol. Zájmová činnost je soustředěna do školní družiny a do SVC, při kterých jsou dětem k dispozici tyto kroužky: sportovní hry, kroužek hudební, aerobic, sborový zpěv, tenis, kroužek keramický, kroužek výtvarný, Kapela, kroužek volejbalový, aerobic, němčina, florbal, náboženství a Girls klub.

#### Základní a mateřská škola Velhartice, příspěvková organizace

Velhartice 162, 341 42 Kolinec

Telefon: 376 583 332, 608 608 639

E-mail: skolavelhartice@seznam.cz

Web: www.zsvelhartice.cz

#### ZŠ a MŠ Žihobce

**Mateřská škola Žihobce** je MŠ s kapacitou 50 dětí. Pro školní rok 2013/1014 jde o mateřskou školu jednotřídní. Zřizovatelem je Obec Žihobce. Škola je součástí společného právního subjektu ZŠ a MŠ Žihobce. Děti jsou přijímány formou zápisu. Školné se platí 100 Kč měsíčně a stravné 29Kč/den/dítě (stravné zahrnuje přesnídávku, oběd, svačinu a nápoje). Stravování je zajištěno ve školní jídelně, která je součástí školy. Provoz MŠ je celodenní od 6:45 do 16:00 hod.

#### Základní a mateřská škola Žihobce, příspěvková organizace

Žihobce 20, 342 01 Sušice

Telefon: 724 963 225

E-mail: skola@zihobce.eu

Web: www.zs.zihobce.eu

**Základní škola Žihobce** je malotřídní škola s 1. - 5. ročníkem sdruženým ve dvou třídách. První třída 1. a 3. ročník a druhá třída 2., 4. a 5. ročník. Ve školním roce 2013/2014 není 3. třída. Kapacita školy je 60 žáků. Škola je příspěvkovou organizací obce Žihobce společně s MŠ. Škola má svůj vlastní vzdělávací program s názvem „Škola základ života“. Součástí školy je školní družina a školní jídelna, kde je zajištěno stravování dětí. Poplatek ve školní družině je 50 Kč měsíčně. Škola byla zapojena do projektu EU peníze školám. V rámci školy fungují následující zájmové kroužky: dopravní výchova pro žáky 4. a 5. ročníku, anglický jazyk, příroda a její ochrana, počítače, flétna a německý jazyk. Na škole je zajištěna logopedická péče.

#### Základní a mateřská škola Žihobce, příspěvková organizace

Žihobce 9, 342 01 Sušice

Telefon: 376 597 114

E-mail: skola@zihobce.eu

Web: www.zs.zihobce.eu

#### **MŠ Žichovice**

**Mateřská škola Žichovice** je jednotřídní MŠ s kapacitou 33 dětí. MŠ je příspěvkovou organizací obce Žichovice. Děti jsou přijímány formou zápisu. Školné se neplatí, hradí se pouze stravné 27Kč/den/dítě (stravné zahrnuje přesnídávku, oběd, svačinu a nápoje). Stravování je zajištěno ve školní jídelně, která je součástí. Školní jídelna je v současnosti pouze výdejnou (od školního roku 2007/2008) a obědy dodává OD Soběšice. Provoz MŠ je celodenní 6:45 – 16:00 hodin.

#### Mateřská škola Žichovice, příspěvková organizace

Žichovice 57, 342 01 Sušice

Telefon: 376 596 127

E-mail: skolkazichovice@tiscali.cz

Web: www.zichovice.cz/skolka

#### **ZŠ Žichovice**

**Základní škola Žichovice** je malotřídní škola s 1. - 5. ročníkem sdruženým ve dvou třídách. První třída 1. a 2. ročník a druhá třída 3., 4. a 5. ročník. Název programu, podle kterého ZŠ vyučuje: Školní vzdělávací program pro základní vzdělávání „Škola pro život“. Kapacita školy je 50 žáků. Školu navštěvují též žáci vzdělávání dle §41 (domácí škola), v současnosti se jedná o 18 žáků. Zřizovatelem je Obec Žichovice. Součástí školy je školní družina a školní jídelna - výdejna. Školní družina má kapacitu 30 účastníků a jedná se o družinu s jedním oddělením. Provozní doba školní družiny je pondělí – pátek od 12:00 do 16:00. Kapacita výdejny je 40 strávníků. Stravné platí žáci 20 Kč/den, žákům prvního ročníku hradí stravné obecní úřad, ostatním žákům hradí polovinu ceny. Stravu do výdejny dováží OD Soběšice. Cena stravného pro zaměstnance činí 57,-Kč. Škola je zapojena do projektu Ovoce do

škol. V rámci školy fungují následující zájmové kroužky: ruční práce, kroužek sportovní, flétna a kroužek taneční.

**- počet žáků:**

2011/12 - 22 žáků + 16 žáků s domácí výukou,

2012/13 - 23 žáků + 18 žáků s domácí výukou,

2013/14 - 22 žáků + 18 žáků s domácí výukou

**- počet zapsaných účastníků školní družiny (vždy jedno oddělení):**

2011/12 zapsáno 24 žáků,

2012/13 zapsáno 23 žáků,

2013/14 zapsáno 22 žáků

**- počet stravovaných ve výdejně:**

2011/12 - 22 žáků,

2012/13 - 23 žáků,

2013/14 - 22 žáků

**- počet žáků s odkladem povinné školní docházky:**

2011/12 – 2 žáci,

2012/13 – 2 žáci,

2013/14 – 0 žáků

**- počet žáků, kteří ukončili docházku:**

2011/12 – 6 žáků,

2012/13 – 6 žáků,

2013/14 – 2 žáci

**- počet žáků, kteří přešli z 5. ročníku na SŠ:**

2011/12 – 1 žák,

2012/13 – 0 žáků,

2013/14 – 2 žáci

**- integrované děti:**

2011/12 – 3 žáci,

2012/13 – 1 žák,

2013/14 – 1 žák

Základní škola Žichovice, příspěvková organizace

Žichovice 8, 342 01 Sušice

Telefon: 376 596 116

E-mail: zszichovice@seznam.cz

Web: [www.zichovice.cz/zakladni-skola](http://www.zichovice.cz/zakladni-skola)

## 4. TÉMA 2: SOCIÁLNÍ SLUŽBY

### 4.1 Analytická část: definice a analýza řešených problémů

#### 4.1.1 Vymezení a zdůvodnění řešeného problému

##### VYMEZENÍ ÚZEMÍ

Území, které analýza řeší, je území správního obvodu ORP Sušice, které zahrnuje 30 obcí. Jedná se o obce Budětice, Bukovník, Čímice, Dlouhá Ves, Dobršíň, Domoraz, Dražovice, Frymburk, Hartmanice, Hlavňovice, Horská Kvilda, Hrádek, Kašperské Hory, Kolinec, Modrava, Mokrosuky, Nezamyslice, Nezdice na Šumavě, Petrovice u Sušice, Podmokly, Prášily, Rabí, Rejštejn, Soběšice, Srní, Strašín, Sušice, Velhartice, Žihobce, Žichovice.

##### POPIS ŘEŠENÉHO TÉMATU

Z pohledu obcí je zajištění sociální péče jednou z významných aktivit, kterou v rámci výkonu samostatné působnosti plní. Tato oblast je velmi široká, finančně náročná a je neustále kladen důraz na zvyšování kvality těchto služeb. Co se týče financování, veřejné zdroje zcela určitě nebudou přibývat, zatímco počet uživatelů těchto služeb bude, vzhledem k demografickému vývoji, spíše narůstat. Při reformě veřejné správy, konkrétně při ukončení činnosti okresních úřadů k 31. 12. 2002, například převzaly mnohé obce zřizovatelské kompetence k části pobytových zařízení pro seniory a osoby se zdravotním postižením. Do dnešní doby se neustále potýkají s financováním těchto zařízení. V rámci sociální reformy bylo také přeneseno břemeno zajištění poskytování sociálních služeb ve zvýšené míře na obce, a to bez dostatečného finančního zajištění.

Vývoj společnosti a demografický vývoj vyžadují kvalitativní změnu sociálních služeb a flexibilitu jejich spektra. Takto zásadní a rozsáhlé změny vyžadují dlouhodobá koncepční řešení, která berou v úvahu i širší souvislosti. Z tohoto důvodu je oblast sociálních služeb vhodným tématem pro spolupráci obcí. Společně lze nastavit efektivnější systém nejen z pohledu ekonomického, ale také humánního. Meziobecní spolupráce na tomto poli může přinést vhodné strategie k řešení sociální problematiky, může vhodným způsobem podpořit přirozený rozvoj regionu – místního území. Obec je v této oblasti nejen v postavení poskytovatele a subjektu, který finančně přispívá ostatním poskytovatelům sociálních služeb, ale také koordinátora spolupráce s neziskovým sektorem, podnikatelskými strukturami a zájmovými sdruženími. Vhodně nastavenými strategiemi, programy, projekty je možné předejít sociální exkluzi některých skupin obyvatel, podpořit sociální začlenění již vyloučených skupin a saturovat oprávněné potřeby cílových skupin.

Nezanedbatelným bonusem spolupráce v regionu může být rozvoj tzv. sociální ekonomiky, jejíž koncept přináší nová a moderní řešení aktuálních témat, kterými jsou například integrace osob sociálně vyloučených, rozvoj místních zdrojů apod. Jeden z předpokladů, z nichž sociální ekonomika vychází, je, že stát není schopen finančně ani organizačně zajistit všechny sociální potřeby občanů. Sociální ekonomika je sociálně odpovědná, podporuje sociální soudržnost, směřuje k boji proti

chudobě a sociální exkluzi. Vzhledem k finanční náročnosti a proměnlivosti požadavků na spektrum sociálních služeb je žádoucí, aby byla vytvořena optimální síť sociálních služeb v regionu odpovídající skutečným potřebám. V této oblasti je celá řada problémů a témat, které je vhodné řešit společně, v rámci meziobecní spolupráce. Nemusí se však vždy jednat přímo o sociální služby ve smyslu zákona o sociálních službách, neoddiskutovatelný přínos je i v rozvoji služeb návazných či souvisejících. Smyslem projektu rozvoje meziobecní spolupráce není tvorba komunitních plánů rozvoje sociálních služeb nebo jejich nahrazování. Cílem je najít vhodné téma pro meziobecní spolupráci, které přispěje k místnímu rozvoji, aniž by byly narušeny již funkční principy či schémata.

## ZÁKLADNÍ LEGISLATIVA

V roce 2006 byly schváleny zákony, které zásadním způsobem transformovaly sociální oblast a poskytování sociálních služeb v ČR. V současné době je poskytování sociálních služeb v České republice upraveno těmito základními právními předpisy:

- **108/2006 Sb., o sociálních službách**, ve znění pozdějších předpisů, kterým jsou upraveny podmínky poskytování pomoci a podpory fyzickým osobám v nepříznivé situaci prostřednictvím sociálních služeb a příspěvku na péči. Kromě toho zákon upravuje podmínky pro vydání oprávnění k poskytování sociálních služeb, výkon veřejné správy v této oblasti, včetně kontroly kvality poskytovaných sociálních služeb, předpoklady pro výkon činností v sociálních službách a předpoklady pro výkon povolání sociálního pracovníka.
- **vyhláška MPSV č. 505/2006 Sb.**, kterou se provádějí některá ustanovení zákona o sociálních službách, ve znění pozdějších předpisů, v níž je mj. stanoven rozsah úkonů poskytovaných v rámci základních činností u jednotlivých druhů sociálních služeb, maximální výše úhrad za poskytování některých sociálních služeb, způsob hodnocení schopnosti zvládat základní životní potřeby, obsah a hodnocení plnění standardů sociálních služeb atd.

### **4.1.2 Popis sociálních služeb ve správním obvodu (situační analýza, finanční analýza)**

Sociální služby pomáhají lidem všech věkových kategorií žít v maximální možné míře běžným životem tak, jak toto slovní spojení chápe současná společnost - umožňují jim pracovat, nakupovat, navštěvovat školy, navštěvovat místa víry, účastnit se aktivit volného času, starat se sám o sebe a o domácnost apod. Zaměřují se na dosažení a udržení co nejvyšší kvality života a jeho důstojné prožívání, a to i v případech, kdy se „starají“ o znevýhodněné (fyzickým, mentálním, sociálním hendikepem) jedince, nebo o seniory.

Cílem služeb je podporovat rozvoj, zachovat maximální možnou soběstačnost uživatele, jeho uplatnění ve společnosti a na trhu práce, jeho setrvání ve vlastním domácím prostředí. V případě specifických skupin pak obnovení nebo zachování původního životního stylu, rozvíjení schopností uživatelů služeb a umožnění, pokud toho jsou schopni, vést samostatný plnohodnotný život.

Základními činnostmi při poskytování sociálních služeb jsou: pomoc při orientaci v běžném denním životě (úřady, trh práce, vzdělání...), pomoc při zvládnutí běžných úkonů péče o vlastní osobu, pomoc při osobní hygieně nebo poskytnutí podmínek pro osobní hygienu, poskytnutí stravy nebo

pomoc při zajištění stravy, poskytnutí ubytování nebo pomoc při zajištění bydlení, pomoc při zajištění chodu domácnosti, výchovné, vzdělávací a aktivizační činnosti, poradenství, zprostředkování kontaktu se společenským prostředím, terapeutické činnosti a pomoc při prosazování práv a zájmů.

## **SITUAČNÍ ANALÝZA**

**Tabulka č. 91: Počet jednotlivých typů zařízení sociálních služeb sídlících v rámci ORP Sušice**

<b>Posuzovaný správní obvod</b>	<b>Sušice</b>
<b>Počet obcí</b>	<b>30</b>
<b>Druh zařízení sociálních služeb</b>	
Centra denních služeb	0
Denní stacionáře	1
Týdenní stacionáře	0
Domovy pro osoby se zdravotním postižením	0
Domovy pro seniory	1
Domovy se zvláštním režimem	1
Chráněné bydlení	0
Azylové domy	0
Domy na půl cesty	0
Zařízení pro krizovou pomoc	0
Nízkoprahová denní centra	0
Nízkoprahová zařízení pro děti a mládež	0
Noclehárny	1
Terapeutické komunity	0
Sociální poradny	4
Sociálně terapeutické dílny	1
Centra sociálně rehabilitačních služeb	0
Pracoviště rané péče	0
Intervenční centra	0
Služby následné péče	0
Ostatní	12
<b>Celkem</b>	<b>21</b>

*Zdroj: Registr poskytovatelů sociálních služeb – MPSV ČR*

Dle Registru poskytovatelů sociálních služeb, který je veden u MPSV, v ORP Sušice působí 21 poskytovatelů sociálních služeb. V ORP Sušice sídlí však také řada organizací, které poskytují služby podobného charakteru směřující ke stejným cílovým skupinám. Tyto služby nejsou sociální službou dle příslušného zákona, ale jsou významným prvkem sociální oblasti v rámci ORP Sušice. Kompletní seznam a popis těchto subjektů je uveden v příloze č. 12. Příloha uvádí i speciální školy, které se v SO ORP Sušice nachází, a které jsou zařízeními na pomezí mezi školstvím a sociálními službami. Příloha rovněž uvádí zaměstnavatele, kteří v rámci ORP Sušice, utváří a z více jak 50 % poskytují, pracovní místa osobám se zdravotním postižením a rozšiřují tak spektrum služeb, kterými území disponuje, pro cílové skupiny v sociální oblasti.

V Kašperských Horách funguje také Dětský domov. Dětský domov není sociální službou v pravém slova smyslu, ale jeho činnost a zaměření je v podstatě totožné. Spektrum klasických sociálních služeb doplňuje a rozšiřuje. Dětský domov v Kašperských Horách je domovem rodinného typu, činnost domova je vymezena zákonem č. 109/2002 Sb. Sídlo dětského domova je v Kašperských Horách, další pracoviště jsou v Sušici a v Chanovicích. V současné době je v dětském domově umístěno 54 dětí. Statutárním orgánem je ředitelka, dále zde pracuje 15 vychovatelů, 13 asistentů vychovatelů a 2 sociální pracovnice. Zřizovatelem DD (dětského domova) je Plzeňský kraj.

#### Dětský domov Kašperské Hory

Náměstí 146, 341 92 Kašperské Hory

tel., fax: 376 582 217

e-mail: ddkh@seznam.cz

web: www.ddkasperky.cz

ředitelka: PhDr. Marie Kučerová, telefon: 376 582 322 nebo 602 478 871

#### Dětský domov Kašperské Hory – pracoviště Sušice

Pod Kalichem 348, 342 01 Sušice

tel.: 376 526 864

e-mail: ddsusice@seznam.cz

web: www.ddkasperky.cz

Velkým nedostatkem sociální sféry na Sušicku je neexistence nízkoprahového zařízení pro děti a mládež. Řešení tohoto problému je předmětem aktualizace Komunitního plánu Sušice, která proběhne v průběhu roku 2015.

**Tabulka č. 92: Počet jednotlivých typů zařízení sociálních služeb působících v rámci ORP Sušice (resp. poskytujících služby pro obyvatele ORP)**

Druh zařízení sociálních služeb	Počet
Centra denních služeb	0
Denní stacionáře	1
Týdenní stacionáře	0
Domovy pro osoby se zdravotním postižením	0
Domovy pro seniory	1
Domovy se zvláštním režimem	1
Chráněné bydlení	0
Azylové domy	1
Centra sociálně rehabilitačních služeb	0
Pracoviště rané péče	3
Intervenční centra	0
Služby následné péče	1
Ostatní	15
Celkem	23

Zdroj: Registr poskytovatelů sociálních služeb – MPSV ČR

**Tabulka č. 93: Zařízení sociálních služeb se sídlem mimo ORP, ale působících v rámci ORP**

pořadové číslo	název zařízení	typ zařízení	zřizovatel zařízení	sídlo zařízení (ORP)
1.	<b>Městský ústav sociálních služeb Klatovy, příspěvková organizace</b>	Azylový dům	obec	Balbínova 59/I., 339 01 Klatovy
2.	<b>Centrum protidrogové prevence a terapie, o.p.s.</b>	Terénní program - služby následné péče	obecně prospěšná společnost	Havířská 11, 301 00 Plzeň
3.	<b>Centra podpory rodiny Diakonie ČCE středisko Rokycany</b>	Sociálně aktivizační služby pro rodiny s dětmi.	církev	Svazu Bojovníků za Svobodu 68, 337 01, Rokycany
4	<b>Diecézní charita Plzeň</b>	Terénní krizová služba	církev	Sady 5. května 8, 301 00 Plzeň
5	<b>Raná péče Diakonie Stodůlky, Diakonie ČCE – středisko v Praze 5 - Stodůlkách</b>	Raná péče pro děti s mentálním a kombinovaným postižením	církev	Vlachova 1502, 155 00 Praha 5
6	<b>Středisko pro ranou péči Plzeň, o.p.s.</b>	Raná péče, zrakově a kombinovaně postižení	obecně prospěšná společnost	Tomanova 5, 301 00 Plzeň
7	<b>Federace rodičů a přátel sluchově postižených, o.s. Středisko rané péče TAMTAM Praha</b>	Raná péče, sluchově a kombinovaně postižení	občanské sdružení	Hábova 1571, 155 00 Praha 5

*Zdroj: Komunitní plán Sušice a vlastní šetření*

Ve správním obvodu ORP Sušice působí i řada organizací, které neposkytují přímo služby sociální, dle zákona o sociálních službách, ale poskytují spektrum činností, které sociální služby rozšiřují nebo s nimi úzce souvisí.

Kompletní seznam a popis těchto organizací uvádí příloha č. 12 kapitoly "Základní charakteristika". Tyto služby dostatečně pokrývají momentální potřeby oblasti.



**Tabulka č. 94: Počet jednotlivých typů sociálních služeb**

typ sociální služby	Obce s počtem obyvatel	celkem
	Posuzovaný správní obvod	Sušice
	Druh sociální služby	
	Sociální poradenství	4
Služby sociální péče	Osobní asistence	1
	Pečovatelská služba	4
	Tísňová péče	0
	Průvodcovské a předčitatelské služby	0
	Podpora samostatného bydlení	0
	Odlehčovací služby	2
	Centra denních služeb	0
	Denní stacionáře	1
	Týdenní stacionáře	0
	Domovy pro osoby se zdravotním postižením	0
	Domovy pro seniory	1
	Domovy se zvláštním režimem	1
	Chráněné bydlení	0
	Sociální služby poskytované ve zdravotnických zařízeních lůžkové péče	1
Služby sociální prevence	Raná péče	0
	Telefonická krizová pomoc	0
	Tlumočnické služby	0
	Azylové domy	0
	Domy na půl cesty	0
	Kontaktní centra	0
	Krizová pomoc	0
	Intervenční centra	0
	Nízkoprahová denní centra	0
	Nízkoprahová zařízení pro děti a mládež	0
	Noclehárny	1
	Služby následné péče	0
	Sociálně aktivizační služby pro rodiny s dětmi	1
	Sociálně aktivizační služby pro seniory a osoby se zdravotním postižením	3
	Sociálně terapeutické dílny	1
	Terapeutické komunity	0
	Terénní programy	0
Sociální rehabilitace	0	

Zdroj: Registr poskytovatelů sociálních služeb – MPSV ČR

V území sídlí také organizace, které neposkytují přímo služby sociální, dle zákona o sociálních službách, ale poskytují spektrum činností, které sociální služby rozšiřují nebo s nimi úzce souvisí. (viz příloha č. 12 kapitoly "Základní charakteristika"). Pro spádovou oblast ORP Sušice jsou důležité také organizace a soukromé subjekty, které zajišťují činnosti a služby se sociální oblastí úzce spojené

pro všechny cílové skupiny. Jedná se například o terénní služby pracovníků protidrogového centra, pečovatelky home care, pedagogicko - psychologická poradna nebo resocializační a probační kurzy a programy. Detailně viz příloha č. 12 kapitoly "Základní charakteristika".

**Tabulka č. 95: Počet jednotlivých typů sociálních služeb působících v rámci ORP Sušice (resp. poskytujících služby pro obyvatele ORP)**

typ sociální služby	Obce s počtem obyvatel Posuzovaný správní obvod	celkem Sušice
	<b>Druh sociální služby</b>	
	Sociální poradenství	4
Služby sociální péče	Osobní asistence	1
	Pečovatelská služba	4
	Tísňová péče	0
	Průvodcovské a předčitatelské služby	0
	Podpora samostatného bydlení	0
	Odlehčovací služby	2
	Centra denních služeb	0
	Denní stacionáře	1
	Týdenní stacionáře	0
	Domovy pro osoby se zdravotním postižením	0
	Domovy pro seniory	1
	Domovy se zvláštním režimem	1
	Chráněné bydlení	0
	Sociální služby poskytované ve zdravotnických zařízeních lůžkové péče	1
	Služby sociální prevence	Raná péče
Telefonická krizová pomoc		0
Tlumočnické služby		0
Azylové domy		1
Domy na půl cesty		0
Kontaktní centra		1
Krizová pomoc		1
Intervenční centra		0
Nízkoprahová denní centra		0
Nízkoprahová zařízení pro děti a mládež		0
Noclehárny		1
Služby následné péče		1
Sociálně aktivizační služby pro rodiny s dětmi		2
Sociálně aktivizační služby pro seniory a osoby se zdravotním postižením		3
Sociálně terapeutické dílny		1
Terapeutické komunity		0
Terénní programy		1
Sociální rehabilitace	0	

Zdroj: Registr poskytovatelů sociálních služeb – MPSV ČR

**Tabulka č. 96: Počet zařízení sociálních služeb dle zřizovatele**

Druh služby	zřizovatel					
	MPSV	kraj	obec	církev	FO	jiný
Posuzovaný správní obvod	Sušice					
Typ zařízení sociálních služeb						
Centra denních služeb						
Denní stacionáře				1		
Týdenní stacionáře						
Domovy pro osoby se zdravotním postižením						
Domovy pro seniory			1			
Domovy se zvláštním režimem			1			
Chráněné bydlení						
Azylové domy						
Domy na půl cesty						
Zařízení pro krizovou pomoc						
Nízkoprahová denní centra						
Nízkoprahová zařízení pro děti a mládež						
Noclehárny				1		
Terapeutické komunity						
Sociální poradny			1	3		
Sociálně terapeutické dílny						1
Centra sociálně rehabilitačních služeb						
Pracoviště rané péče						
Intervenční centra						
Služby následné péče						
Ostatní			6	5		1
<b>celkem</b>	<b>0</b>	<b>0</b>	<b>9</b>	<b>10</b>	<b>0</b>	<b>2</b>

Zdroj: Registr poskytovatelů sociálních služeb – MPSV ČR

**Tabulka č. 97: Počet sociálních služeb dle zřizovatele**

typ sociální služby	Obce s počtem obyvatel	MPSV	kraj	obec	církev	FO	jiný
	Posuzovaný správní obvod	Sušice					
	<b>typ sociální služby</b>						
	Sociální poradenství			1	3		
Služby sociální péče	Osobní asistence				1		
	Pečovatelská služba			3	1		
	Tísňová péče						
	Průvodcovské a předčitatelské služby						
	Podpora samostatného bydlení						
	Odlehčovací služby			1	1		
	Centra denních služeb						
	Denní stacionáře				1		
Týdenní stacionáře							

typ sociální služby	Obce s počtem obyvatel	MPSV	kraj	obec	církev	FO	jiný
	<b>Posuzovaný správní obvod</b>	<b>Sušice</b>					
	<b>typ sociální služby</b>						
	Domovy pro osoby se zdravotním postižením						
	Domovy pro seniory			1			
	Domovy se zvláštním režimem			1			
	Chráněné bydlení						
	Sociální služby poskytované ve zdravotnických zařízeních lůžkové péče						1
Služby sociální prevence	Raná péče						
	Telefonická krizová pomoc						
	Tlumočnické služby						
	Azylové domy						
	Domy na půl cesty						
	Kontaktní centra						
	Krizová pomoc						
	Intervenční centra						
	Nízkoprahová denní centra						
	Nízkoprahová zařízení pro děti a mládež						
	Noclehárny				1		
	Služby následné péče						
	Sociálně aktivizační služby pro rodiny s dětmi				1		
	Sociálně aktivizační služby pro seniory a osoby se zdravotním postižením			1	2		
	Sociálně terapeutické dílny						1
	Terapeutické komunity						
Terénní programy							
Sociální rehabilitace							
<b>celkem</b>		<b>0</b>	<b>0</b>	<b>8</b>	<b>11</b>	<b>0</b>	<b>2</b>

Zdroj: Registr poskytovatelů sociálních služeb – MPSV ČR

Hlavními poskytovateli sociálních služeb v rámci ORP Sušice jsou obec a církev. Pokud se jedná o jiné zřizovatele, jde většinou o občanská sdružení, klub či spolek apod. Obec jako zřizovatel sociálních služeb se soustřeďuje zejména na zajištění sociálních služeb ze zákona o obcích - pečuje v souladu s místními předpoklady a místními zvyklostmi o vytváření podmínek pro rozvoj sociální péče a pro uspokojování potřeb svých občanů. I když na podporu poskytování sociálních služeb ze strany obce není žádný právní nárok (s výjimkou těch sociálních služeb, u kterých obec zastává roli zřizovatele), přesto považuje jejich podporu a financování za důležité a prospěšné z hlediska kvality života obyvatel. Zřízení a financování sociálních služeb (jejich spektrum) závisí nejen na rozpočtech jednotlivých obcí, ale také na struktuře dalších poskytovatelů sociálních služeb v regionu, nastavené

spolupráci, podpoře kraje, státu apod. Obec se především zaměřuje na sociální služby zajišťující péči pro seniory (ubytování, zdravotní péče, rozvoj osobnosti, důstojné stáří ...), specifické služby bývají v této oblasti zajišťovány většinou nestátními neziskovými organizacemi, církví, sdruženími apod. Tyto „ostatní“ organizace se zaměřují jednotlivě na specializované služby (děti, rodiny, zdravotně postižení, sociálně vyloučení atd.)

**Tabulka č. 98: Kapacita zařízení sociálních služeb**

Sušice	pobytová					ambulantní					terénní				
	Klien- ti	Kon- takty	Inter- vence	Lůžka	Ho- vory	Klien- ti	Kon- takty	Inter- vence	Lůž- ka	Ho- vory	Klien- ti	Kon- takty	Inter- vence	Lůž- ka	Ho- vory
Druh zařízení sociálních služeb															
Denní stacionáře						15									
DPS	94														
Domovy se zvl. režimem	14			14											
Noclehárny									10						
Sociální poradny								1 206					1 503		
Sociálně terapeutické dílny						10									
Ostatní	1			4		475					1 243				

Zdroj: Registr poskytovatelů sociálních služeb – MPSV ČR

Pro větší přehlednost byly z tabulky vypuštěny řádky s nulovými hodnotami. V ORP Sušice působí i další organizace, které však neposkytují sociální služby, které definuje zákon o sociálních službách. Z tohoto důvodu nejsou pro účely analýzy relevantní ani údaje o jejich klientech a kapacitách. V případě potřeby lze danou organizaci kontaktovat (veškeré kontaktní údaje uvádí příloha č. 12 kapitoly "Základní charakteristika").

**Dobrovolnictví** - v rámci ORP Sušice nepůsobí žádná organizace, která se zabývá dobrovolnickou činností v oblasti sociálních služeb. Nicméně v sociálních zařízeních pracuje řada lidí, kteří i nad rámec svých pracovních povinností a bez nároku na odměnu vykonávají nadstandardní služby nebo péči i mimo své zařízení.

## FINANČNÍ ANALÝZA

Tabulka č. 99: Výdaje obcí na sociální služby

§	Název	Náklady v Kč/rok									
		2003	2004	2005	2006	2007	2008	2009	2010	2011	2012
4311	Základní sociální poradenství	0	0	0	0	0	0	0	0	0	0
4312	Odborné sociální poradenství	161 600	0	0	0	0	0	0	0	0	0
4319	Ostatní výdaje související se sociálním poradenstvím	4 435 880	53 040 660	5 825 690	872 910	34 200	37 600	40 910	51 910	43 480	0
4322	Ústavy péče o mládež	0	0	0	0	0	0	0	0	0	0
4324	Zařízení pro děti vyžadující okamžitou pomoc	0	0	0	0	0	15 000	0	0	0	1 000
4329	Ostatní sociální péče a pomoc dětem a mládeži	0	0	0	0	0	2 380	4 220	0	0	0
4332	Zařízení pro výkon pěstounské péče	0	0	0	0	0	0	0	0	0	0
4333	Domovy - penziony pro matky s dětmi	0	2 000	0	0	0	0	0	0	0	0
4334	Pečovatelská služba pro rodinu s dětmi	0	0	0	0	0	0	0	0	0	0
4339	Ostatní sociální péče a pomoc rodině a manželství	15 000	0	7 500	7 500	0	328 870	0	0	0	0
4341	Sociální pomoc osobám v hmotné nouzi a občanům sociálně nepřízpůsobivým	15 000		20 000	0	0	0	0	0	0	0
4342	Sociální péče a pomoc přistěhovalcům a vybraným etnikům	0	0	0	0	0	0	0	0	0	0

§	Název	Náklady v Kč/rok									
		2003	2004	2005	2006	2007	2008	2009	2010	2011	2012
4343	Sociální pomoc osobám v souvislosti s živelní pohromou nebo požárem	10 000	0	0	0	0	0	0	0	0	0
4344	Sociální rehabilitace	0	0	0	0	0	0	0	0	0	0
4345	Centra sociálně rehabilitačních služeb	500	500	0	0	0	0	0	0	0	0
4349	Ostatní sociální péče a pomoc ostatním skupinám obyvatelstva	0	0	0	7 500	412 010	220 450	35 080	80 450	49 010	47 030
4350	Domovy pro seniory	0	0	0	0	0	0	0	0	0	0
4351	Osobní asistence, pečovatelská služba a podpora samostatného bydlení	0	0	0	0	6 176 610	5 750 750	5 501 280	9 490 890	1 422 500	1 051 910
4352	Tísňová péče	0	0	0	0	0	0	0	0	0	0
4353	Průvodcovské a předčitatelské služby	0	0	0	0	0	0	0	0	0	0
4354	Chráněné bydlení	0	0	0	0	0	0	0	0	0	0
4355	Týdenní stacionáře	0	0	0	0	0	0	0	0	0	0
4356	Denní stacionáře a centra denních služeb	0	0	0	0	0	0	0	0	0	0
4357	Domovy pro osoby se zdravotním postižením a domovy se zvláštním režimem	0	0	0	0	0	1 133 790	0	0	2 380 370	6 679 980
4358	Sociální služby poskytované ve zdravotnických zařízeních ústavní péče	0	0	0	0	0	0	0	0	0	0
4359	Ostatní služby a činnosti v oblasti sociální péče	0	0	0	0	34 560	35 770	33 170	44 830	86 540	102 790
4371	Raná péče a sociálně aktivizační služby pro rodiny s dětmi	0	0	0	0	0	0	0	0	0	0

§	Název	Náklady v Kč/rok									
		2003	2004	2005	2006	2007	2008	2009	2010	2011	2012
4372	Krizová pomoc	0	0	0	0	0	0	0	0	0	0
4373	Domy na půl cesty	0	0	0	0	0	0	0	0	0	0
4374	Azylové domy, nízkoprahová denní centra a noclehárny	0	0	0	0	0	0	0	0	0	0
4375	Nízkoprahová zařízení pro děti a mládež	0	0	0	0	0	0	0	0	0	0
4376	Služby následné péče, terapeutické komunity a kontaktní centra	0	0	0	0	0	0	0	0	0	0
4377	Sociálně terapeutické dílny	0	0	0	0	5 000	0	0	0	0	0
4378	Terénní programy	0	0	0	0	0	0	0	0	0	0
4379	Ostatní služby a činnosti v oblasti sociální prevence	0	0	0	0	18 140	59 950	2 965 280	259 190	116 700	1 289 090
<b>Celkové náklady</b>		<b>4 637 980</b>	<b>53 043 160</b>	<b>5 853 190</b>	<b>887 910</b>	<b>6 680 520</b>	<b>7 584 560</b>	<b>8 579 940</b>	<b>9 927 270</b>	<b>4 098 600</b>	<b>9 171 800</b>

Zdroj: Ministerstvo financí ČR

Údaje v tabulce byly brány z poskytnuté databáze z Ministerstva financí ČR. Některé částky, zejména skokový nárůst v roce 2004, v paragrafu č. 4319 se nepodařilo relevantně vysvětlit ani po zmapování situace v území. Je možné, že výsledek je ovlivněn chybou nebo jsou do paragrafu započteny částky, které tam nepatří (např.: investice). Pokud by totiž mělo území k dispozici zde uvedenou částku na ostatní služby sociálního poradenství, mohlo by směle konkurovat městům na úrovni krajů. Bohužel v databázi MF, zcela chybí data k paragrafu 4350 (Domovy pro seniory), která jsou pro oblast Sušicka naprosto zásadní, a nebylo možné je jinak dohledat. Vypovídají o vývoji sociálních služeb a dopadu na rozpočet města a o participaci spádových oblastí na zajištění sociálních služeb pro SO ORP Sušice.

Sociálně terapeutická dílna začala v Sušici oficiálně fungovat až od října 2013, proto je údaj o výdaji v roce 2007 možné rovněž považovat za chybu. Tento výdaj je od roku 2013 pravidelnou položkou rozpočtu města. Rozdíl mezi výdaji v letech 2011 – 2012 v položce 4357 (domovy pro osoby se zdravotním postižením a domovy se zvláštním režimem) je markantní. V těchto letech byla provedena rozsáhlá rekonstrukce stávajících pobytových zařízení v Sušici včetně dovybavení potřebným zařízením (např. výtah v DPS).



**Tabulka č. 100: Finanční toky v oblasti sociálních služeb a jiných služeb podobného charakteru směřujících ke stejným cílovým skupinám**

OBEC	VÝDAJ	SLUŽBA
<b>Budějovice</b>	40 000 Kč/ročně + mimořádný příspěvek 10 000 Kč uvedený v Komunitním plánu Sušice (2009 - 2014)	příspěvek na topení pro důchodce + pečovatelská služba Oblastní charita Sušice
<b>Hartmanice</b>	každý rok jiná částka	pečovatelská služba (Hartmanice)
<b>Hrádek</b>	60 000 Kč/ročně + mimořádný příspěvek 15 000 Kč uvedený v Komunitním plánu Sušice (2009 - 2014)	služby Oblastní charity Sušice + Sociální služby města Sušice
<b>Kašperské Hory</b>	každý rok jiná částka	pečovatelská služba, sociálně aktivizační služby, sociální poradna (Oblastní charita Sušice)
<b>Kolinec</b>	100 000 Kč/ročně	pobočka Oblastní charity Sušice
<b>Nezdice na Šumavě</b>	každý rok jiná částka	obecní kuchyně zajišťující obědy pro seniory
<b>Rabí</b>	mimořádný příspěvek 5 000 Kč uvedený v Komunitním plánu Sušice (2009 - 2014)	Denní stacionář Klíček
<b>Rejštejn</b>	mimořádný příspěvek 5 000 Kč uvedený v Komunitním plánu Sušice (2009 - 2014)	Denní stacionář Klíček
<b>Strašín</b>	40 000 Kč/ročně	příspěvek na teplé obědy občanům se sníženou soběstačností
<b>Sušice</b>	<ul style="list-style-type: none"> <li>• 200 000 Kč (2013,2014) - příspěvek na činnost</li> <li>• 2 130 000 Kč (2013) - příspěvek na činnost</li> <li>• příspěvky na sociální lůžka jsou zahrnuty v příspěvku na provoz. Nemocnice vyčlení potřebné prostředky dle aktuální situace</li> <li>• 160 000 Kč (2014) – protidrogová prevence</li> <li>• 40 000 Kč (2014) – příspěvek na provoz</li> <li>• 15 000 Kč (2013) – příspěvek na provoz</li> <li>• 5 000 Kč (2013), 0Kč (2014)</li> <li>• 5 000 Kč (2013, 2014)</li> <li>• 35 000 Kč (2013)</li> <li>• 10 000 Kč (2013)</li> <li>• 3 000 Kč (2013)</li> <li>• 5 000 Kč (2014)</li> </ul>	<ul style="list-style-type: none"> <li>• Oblastní charita Sušice</li> <li>• Sociální služby města Sušice</li> <li>• Nemocnice Sušice</li> <li>• Centrum protidrogové prevence a terapie, o.p.s.</li> <li>• Diakonie ČCE – Středisko Západní Čechy - denní stacionář Klíček pro lidi s postižením</li> <li>• Mateřské centrum Sušice – Medvídek</li> <li>• Středisko pro ranou péči Plzeň, o.p.s. - raná péče, zrakově a kombinovaně postižení</li> <li>• Svaz zdravotně postižených Šumava ZO Sušice</li> <li>• Fond ohrožených dětí – Klokánek Janovice n. Úhl.</li> <li>• Petrklíč - sdružení na pomoc postiženým dětem</li> <li>• Středisko výchovné péče Domažlice</li> <li>• FOKUS Písek – pobočka Sušice</li> </ul>
<b>Velhartice</b>	každý rok jiná částka	pečovatelská služba (Velhartice)

Zdroj: Komunitní plán Sušice a vlastní šetření (elektronická, telefonická a osobní komunikace)

Mimo Sušice (obce s rozšířenou působností), která zastřešuje, a to i finančně, oblast sociálních služeb v území, se na úhradě služeb s tím spojených podílejí i některá okolní města a obce. Ze svých rozpočtů uvolňují částky, které jednak odpovídají potřebám obyvatel dané lokality a jednak je obec může pro tyto účely použít. Jejich výše není stanovena jednorázovou pravidelnou rozpočtovanou částkou, odvíjí se od aktuálních požadavků možností, spektra služeb, počtu uživatelů a objemu finančních prostředků, které může obec na tyto služby vyčlenit. V tabulce tak najdeme mimo příspěvky na klasickou sociální péči, ale také například příspěvek na topení, na obecní kuchyni a příspěvek na teplé obědy občanům se sníženou soběstačností.

**Tabulka č. 101: Zdroje příjmů poskytovatelů sociálních služeb**

POSKYTOVATEL A ORGANIZACE	MPSV	PLZEŇSKÝ KRAJ	OBEC	PŘÍJMY OD UŽIVATELŮ	JINÉ (dary, dotace...)
<i>Centra podpory rodiny Diakonie ČCE středisko Rokycany</i>	ANO	NE	NE	NE	NE
<i>Centrum protidrogové prevence a terapie</i>	NE	ANO	ANO	NE	ANO
<i>Člověk v tísni, o.p.s. - Probační programy</i>	ANO	NE	NE	NE	NE
<i>Denní stacionář Klíček</i>	NE	ANO	ANO	ANO	ANO
<i>Mateřské centrum Sušice - Medvídek</i>	NE	NE	ANO	ANO	ANO
<i>Oblastní charita Sušice</i>	ANO	ANO	ANO	ANO	ANO
<i>Pečovatelská služba Hartmanice</i>	NE	NE	ANO	ANO	NE
<i>Pečovatelská služba Velhartice</i>	NE	NE	ANO	ANO	NE
<i>Sociální lůžka Nemocnice Sušice</i>	ANO	NE	NE	ANO	ANO
<i>Sociální služby města Sušice</i>	ANO	ANO	ANO	ANO	ANO
<i>Základní speciální škola Sušice</i>	NE	NE	NE	ANO	ANO

*Zdroj: Komunitní plán Sušice a vlastní šetření (elektronická, telefonická a osobní komunikace)*

Finanční prostředky získávají poskytovatelé sociálních služeb na několika úrovních z MPSV, kraje, od obcí, přímo od uživatelů nebo formou dotací či darů. Mezi příjemce finančních prostředků, kteří využívají všech, zde uvedených zdrojů, patří Sociální služby města Sušice a Oblastní charita Sušice. V této skutečnosti se odráží i fakt, že v uvedených dvou organizacích se soustřeďuje nejširší spektrum sociálních služeb v území. Protikladem jsou vysoce specifické služby (Člověk v tísni a Centrum podpory rodiny), které dotuje pouze MPSV.

Tato strategie je zpracována s výhledem do roku 2023. Vzhledem ke zjištěným datům je reálné předpokládat, že bude stoupat poptávka po sociálních službách, zejména pro seniory a osoby

vyžadující celodenní péči. Jedno z možných řešení této situace je, kromě výstavby dalších zařízení a navýšení kapacity stávajících služeb, restrukturalizace sociálních služeb v oblasti. To znamená například rozšíření odlehčovacích služeb nebo jejich propojení s terénními službami. Je to vhodné zejména z důvodu lepší obslužnosti periferních oblastí SO ORP Sušice.

Zároveň lze předpokládat zvýšený zájem o lůžka dříve provozovaná v režimu léčebny dlouhodobě nemocných. Tu v současné době na Sušicku částečně supluje Nemocnice Sušice o.p.s., ale její kapacita je limitovaná finančními prostředky poskytovanými na úhradu nemocniční péče. Nejbližší dostupnou možností je spolupráce s ORP Horažďovice, která ve svém obvodu LDN (léčebnu dlouhodobě nemocných) má. To ale není řešení z dlouhodobého hlediska.

Z hlediska doplnění služeb lze do budoucna uvažovat i o zřízení takových zařízení, jakým je hospic, případně mobilní hospic, které v několika větších městech bez problémů fungují. Požadavek na paliativní a domácí hospicovou péči byl v minulosti několikrát projednáván zastupitelstvem města, ale dosud nebyl naplněn.

Ve spádové oblasti Sušicka ani ve městě samotném nepracují v sociálních službách žádní evidovaní dobrovolní pracovníci. Podpora pro vznik takové skupiny, rozložené např. "hvězdovitě" v území, kterou by Sociální služby města Sušice (případně Oblastní Charita) mohly vést ve své správě, by byla vhodná z několika důvodů. Jednak by se snížilo ekonomické zatížení organizací vzhledem k možnosti využití těchto dobrovolníků ve vzdálenějších lokacích (pečovatelské služby - nákupy, denní hygiena, rozvoz stravy), dále by bylo možno jimi po určité formě 'akreditace' vykrývat například dovolené, zástupy v době nemoci apod.

V neposlední řadě by bylo možné dobrovolníky využít pro lepší monitoring sociální situace, potřeb a možností ve sledovaném území. Pak mohou poskytovatelé sociálních služeb v rámci kooperace zkvalitnit a rozšířit své služby a působnost.

### 4.1.3 Analýza rizik a analýza cílových skupin

#### ANALÝZA CÍLOVÝCH SKUPIN

**Tabulka č. 102: Analýza cílových skupin pro oblast sociálních služeb**

Č.	Název dotčené skupiny	Očekávání dotčené skupiny	Rizika spojená se skupinou	Způsob komunikace	Opatření
1.	<b>Uživatelé sociálních služeb</b>	<i>kvalitní poskytované sociální služby, profesionální přístup poskytovatelů, dostupnost sociálních služeb (kapacita, cena, provozní doba), informovanost o dostupných sociálních službách</i>	<i>nevyužití kapacit dostupných sociálních služeb, neochota hradit poplatky za poskytnuté služby, nepřiměřené požadavky na poskytovatele, malý zájem o získání informací o dostupných sociálních službách, zneužívání sociálních služeb</i>	<i>osobní komunikace s poskytovateli a s ostatními uživateli, kvalitní webové stránky, letáky, brožurky, spolupráce s médií, spolupráce s praktickými lékaři a veřejnou správou</i>	<i>zlepšování a rozšiřování dostupných sociálních služeb, zkvalitnění informačních toků, legislativní kategorizace cílových skupin</i>

Č.	Název dotčené skupiny	Očekávání dotčené skupiny	Rizika spojená se skupinou	Způsob komunikace	Opatření
2.	<b>Poskytovatelé sociálních služeb</b>	dostatek finančních prostředků na řádné poskytování sociálních služeb, dostatečný počet uživatelů sociálních služeb, spolupráce na všech správních úrovních, dobré legislativní podmínky pro poskytování služeb	nízká kvalita poskytovaných sociálních služeb, nedostatečný počet sociálních služeb pro určité skupiny uživatelů, nedostatečné kapacity, krátké nebo nevhodné provozní doby, nedostatek financí na poskytování služeb, ukončení činnosti, nekvalifikovanost pracovníků	komunikace a předávání zkušeností mezi poskytovateli navzájem, komunikace s představiteli obcí o potřebnosti sociálních služeb v oblasti, využití terénních pracovníků pro komunikaci	komunitní plán sociálních služeb, meziobecní spolupráce, hledání partnerů a sponzorů, využívání dotačních prostředků, podpora rekvalifikačních kurzů
3.	<b>Rodiny uživatelů sociálních služeb</b>	dostupnost sociálních služeb, vysoká kvalita poskytovaných služeb, odpovídající cena za služby, odbornost personálu, vstřícnost personálu, diskrétnost zařízení	nepřiměřené požadavky na poskytovatele, malý zájem o získání informací o dostupných sociálních službách, zneužívání sociálních služeb, nepřijetí odpovědnosti za své příbuzné, kteří sociální služby užívají, neochota k aktivní spolupráci	osobní komunikace s poskytovateli, kvalitní webové stránky, letáky, brožurky, prezentace v tisku, osvěta ve školství	zlepšování a rozšiřování dostupných sociálních služeb, zkvalitnění informačních toků
4.	<b>Zaměstnanci poskytovatelů sociálních služeb</b>	příjemné pracovní prostředí a podmínky, odpovídající ohodnocení práce, ochota uživatelů ke spolupráci, možnost kariérního růstu	nekvalitně odvedená práce, nepřiměřené nároky na zaměstnance, záporný přístup k uživatelům, nepřijemné jednání, přílišná administrativa, odchod ze zaměstnání, nekorektní jednání	komunikace s uživateli, případně s rodinami uživatelů, komunikace se zaměstnavateli	pravidelné pracovní porady
5.	<b>Lidé nevyužívající sociální služby</b>	existence sociálních služeb v území, míra efektivity poskytovaných služeb, nízké náklady	nezájem o sektor sociálních služeb, nedostatečná informovanost, nezájem o potřeby poskytovatelů a uživatelů	prezentace v médiích, otevřenost služeb veřejnosti, kvalitní webové stránky	zlepšení informačních toků, pořádání veřejných setkání poskytovatelů, uživatelů a potenciálních uživatelů, propojení se sektorem zdravotnictví
6.	<b>Obec</b>	uspokojení poptávky vlastních občanů, zajištění základních služeb pro své občany, minimalizovat výdaje a příspěvky na sociální služby, potřeba aktuálních a kvalitních informací o poskytovatelích, podpora ze strany státu a kraje	nedostatek finančních prostředků na úhradu příspěvků a poplatků, často se měnící požadavky na poskytovatele, nezájem o stav sociálních služeb, neochota spolupracovat	komunikace s poskytovateli, se zástupci jiných obcí, komunikace s veřejností (snaha dozvědět se o potřebách široké veřejnosti), komunikace s krajskými a státními institucemi	meziobecní spolupráce, zajištění pravidelného přísunu informací od poskytovatelů, zajištění kontaktu s uživateli či s jejich rodinami a monitoringu situace

Č.	Název dotčené skupiny	Očekávání dotčené skupiny	Rizika spojená se skupinou	Způsob komunikace	Opatření
7.	<b>Partneři a sponzoři</b>	<i>kvalita a dostupnost podporovaných služeb, vhodné využití poskytnutých darů, zkušeností či finančních prostředků, zpětná vazba</i>	<i>ukončení partnerství či sponzorování, snížení podpory, nepřiměřené požadavky, nekorektní přístup</i>	<i>komunikace s poskytovateli a s ostatními partnery a sponzory</i>	<i>příklady „dobré praxe“, propagace</i>
8.	<b>Média</b>	<i>podněty pro vznik článků či reportáží, přizvání k účasti na pořádané akce</i>	<i>poškození pověsti dotčených subjektů v důsledku zveřejněných nebo nepřesných informací (zákon na ochranu osobních údajů)</i>	<i>pravidelná komunikace poskytovatelů s médii, vlastní návrhy pro vznik článků a reportáží, kvalitní a pravidelně aktualizované webové stránky</i>	<i>příklady „dobré praxe“, propagace</i>
9.	<b>Kraj</b>	<i>kvalitní a dobře fungující systém poskytování sociálních služeb v rámci svého území</i>	<i>nedostatek finančních prostředků na oblast sociálních služeb, nezájem o stav sociálních služeb v území, neochota spolupracovat a vyhovět požadavkům obcí a poskytovatelů</i>	<i>komunikace s odborníky z oblasti sociálních služeb, se zástupci obcí a se zástupci poskytovatelů</i>	<i>vytvoření krajského souhrnného dokumentu (nebo databáze), který bude mapovat všechny poskytovatele sociálních služeb na území kraje, včetně jejich potřeb, kapacit a doplňkových služeb, finanční podpora sociálních služeb</i>
10.	<b>Stát</b>	<i>kvalitní a dobře fungující systém poskytování sociálních služeb v rámci celé ČR</i>	<i>nedostatek finančních prostředků na oblast sociálních služeb, nezájem o stav sociálních služeb v území, neochota vyhovět požadavkům krajů, obcí a poskytovatelů, vrchnostenský přístup</i>	<i>komunikace na všech správních úrovních</i>	<i>vytvoření vhodných legislativních podmínek pro celou sociální oblast, finanční podpora sociálních služeb, jasné vymezení kompetencí mezi státem, krajem, obcemi a koncovými uživateli</i>
11.	<b>EU</b>	<i>kvalitní a dobře fungující systém poskytování sociálních služeb v rámci celé EU</i>	<i>nezájem o stav sociální oblasti v ČR, sankce za nedodržení stanovených požadavků, zastavení finanční podpory</i>	<i>komunikace s odpovědnými orgány EU</i>	<i>změny směrnic a nařízení, doporučení EU, příklady „dobré praxe“ fungujících sociálních systémů států EU, finanční podpora oblasti sociálních služeb</i>

Z uvedené analýzy vyplývá potřeba základních dokumentů a legislativy, které by byly zárukou zajištění efektivně fungujících sociálních služeb a základní struktury poskytovatelů sociálních služeb od nejnižších územních jednotek. Princip subsidiarity poskytne databázi pro tvorbu vhodné platformy k vytvoření funkčních dokumentů, které lze zobecnit v maximální míře. Obousměrná a intenzivní komunikace v této oblasti umožní snížit počet rizik, která lze identifikovat a naplnit potřeby cílových skupin.

Legislativní kategorizace cílových skupin, která je uvedena v opatřeních u cílové skupiny č. 1, by jasně vymezila alespoň základní skupiny, v nichž se mohou vykytovat i problémoví uživatelé (drogově závislí, recidivisté, bezdomovci, pachatelé trestné činnosti apod.). Vhodná legislativa by

zajistila nejen zpětnou vazbu vzhledem k systému vyplácení sociálních dávek a proplácení sociálních služeb, ale také dala vhodný nástroj jednotlivým poskytovatelům na území ORP, kteří mohou na základě místní znalosti a zkušeností s jednotlivými, takto kategorizovanými uživateli lépe pracovat. Nehledě na to, že na dotčené, specifické, kategorie, se mohou vztahovat rozpočtově určené prostředky v různé výši a z různých zdrojů.

## ANALÝZA RIZIK

**Tabulka č. 103: Analýza rizik pro oblast sociálních služeb**

Č.	Skupina rizik	Název rizika	Hodnocení rizika			Název opatření ke snížení významnosti rizika	Vlastník rizika
			P	D	V = P.D		
1.	Finanční riziko	Nedostatek finančních prostředků na běžný provoz a moderní vybavení	4	5	20	hledání nových partnerů a sponzorů, navýšení poplatků za poskytované služby	zřizovatel poskytovatele sociální služby
	Finanční riziko	Složitý systém financování	3	4	12	jasné vymezení kompetencí mezi státem, krajem a obcemi	stát
	Finanční riziko	Nedostatek finančních prostředků na rozvoj sociálních služeb	4	4	16	využívání dostupných dotačních programů	stát, obce SO ORP Sušice
	Finanční riziko	Nehrazení poplatků za poskytované služby ze strany uživatelů	2	5	10	smluvně ošetřený vztah uživatel – poskytovatel, změnit systém úhrad	poskytovatel sociální služby
2.	Organizační riziko	Koncentrace poskytovatelů sociálních služeb v Sušici	3	3	9	zvýhodnění podmínek pro poskytovatele v ostatních větších obcích ORP, zjistit zájem cílových skupin o sociální služby jinde než v Sušici	obce SO ORP Sušice
	Organizační riziko	Neustále se zvyšující počet seniorů	4	4	16	rozšiřování nabídky sociálních služeb a zařízení v území, rozvoj terénní pečovatelské služby	obce SO ORP Sušice
	Organizační riziko	Nezájem a neochota obcí spolupracovat	3	5	15	meziobecní spolupráce, pravidelná setkání starostů za účelem zjistit současnou úroveň a případně změny v oblasti sociálních služeb	obce SO ORP Sušice
	Organizační riziko	Nedostatek partnerů a sponzorů	4	4	16	sebe prezentace v médiích, hledání sponzorů a partnerů i mimo území ORP	poskytovatel sociální služby
	Organizační riziko	Špatná dopravní dostupnost sociálních služeb	2	4	8	meziobecní spolupráce, zajištění logistiky v rámci sítě sociálních služeb a poskytovatelů v území	obce SO ORP Sušice
	Organizační riziko	Dlouhé čekací lhůty na umístění seniorů v Domově pro seniory v Sušici (nedostatečná kapacita)	5	4	20	rozšíření kapacity domova pro seniory, postavit další domov pro seniory v území	obce SO ORP Sušice

Č.	Skupina rizik	Název rizika	Hodnocení rizika			Název opatření ke snížení významnosti rizika	Vlastník rizika
			P	D	V = P.D		
3.	Právní riziko	Nevhodná změna legislativy	3	5	15	upozornění na dopady těchto změn	stát, kraj, obec
4.	Technické riziko	Stárnutí budov, kde je sociální služba poskytována	2	4	8	udržování současného stavu budov průběžnými drobnými opravami a údržbami	poskytovatel sociální služby, vlastník nemovitosti
	Technické riziko	Užívání nemoderního či zastaralého vybavení	2	5	10	využívání dostupných dotačních programů na nákup nového vybavení, hledání sponzorů	poskytovatel sociální služby, vlastník nemovitosti
	Technické riziko	Poskytování sociální služby v nevhodných prostorách	3	3	9	hledání nových prostor, využití médií pro inzerování problému	poskytovatel sociální služby
5.	Věcné riziko	Nízká kvalita sociálních služeb poskytovaných v území	3	5	10	zajištění odborného personálu, používání moderního vybavení, inspirace v jiných regionech a v zahraničí	poskytovatel sociální služby
	Věcné riziko	Nezájem uživatelů či rodinných příslušníků o sociální služby	4	4	16	pořádání veřejných akcí a Dnů otevřených dveří, pravidelná komunikace a prezentace v médiích	poskytovatel sociální služby
	Věcné riziko	Neodborný personál	2	4	8	zpřísnit podmínky přijetí, zavést přijímací pohovory, konkurzy, další vzdělávání	poskytovatel sociální služby

Zjevná rizika jsou uvedena v tabulce a představují stěžejní součást provozů v sociální oblasti, se kterou se musí poskytovatelé sociálních služeb nepřetržitě potýkat. Nejpravděpodobnějšími riziky, která bude nutné v brzké době začít efektivně řešit, jsou nedostatek finančních prostředků (a to jak klientů, tak samotných zařízení) a stárnutí populace. S tím souvisí nedostatečná kapacita domova důchodců, domů s pečovatelskou službou a podobných zařízení a také problém personálního zajištění provozu.

Naopak nejméně pravděpodobnými riziky, která by reálně ohrozila fungování sociálních služeb v území, jsou nezájem o údržbu provozovaných nemovitostí a zaměstnávání nevhodného personálu. Legislativní kategorizace cílových skupin by jasně vymezila alespoň základní skupiny, v nichž se mohou vykytovat i problémoví uživatelé (drogově závislí, recidivisté, bezdomovci, pachatelé trestné činnosti apod.). Vhodná legislativa by zajistila nejen zpětnou vazbu vzhledem k systému vyplácení sociálních dávek a proplácení sociálních služeb, ale také dala vhodný nástroj jednotlivým poskytovatelům na území SO ORP, kteří mohou na základě místní znalosti a zkušeností s jednotlivými, takto kategorizovanými uživateli lépe pracovat. Nehledě na to, že na dotčené, specifické, kategorie, se mohou vztahovat rozpočtově určené prostředky v různé výši a z různých zdrojů.

## 4.1.4 SWOT analýza oblasti sociální služby

Tabulka č. 104: SWOT analýza pro oblast sociálních služeb

Silné stránky	Slabé stránky
1. existence komunitního plánu Sušice	1. neexistující marketingová strategie
2. existence 5 domů s pečovatelskou službou	2. špatná informovanost cílových skupin o poskytovatelích a o možnostech využití soc. služeb
3. fungování sociálních lůžek v nemocnici	3. malá kapacita Domova pro seniory
4. existence služeb, které svou náplní odpovídají službám sociálním, ale jejich poskytovatelé nejsou uvedeni v Registru poskytovatelů soc. služeb u MPSV	4. nedostatek praktických lékařů
5. existence terénních programů	5. horší dopravní dostupnost sociálních služeb ze vzdálenějších obcí
6. existence speciálních škol a dětského domova	6. neochota spolupráce mezi obcemi
7. pořádání akcí pro uživatele sociálních služeb	7. nízká personální kapacita většiny sociálních služeb
8. existence rané péče pro zrakově, sluchově a kombinovaně postižené	8. pouze občasná spolupráce mezi poskytovateli sociálních služeb
9. existence mateřského centra v Sušici	9. nedostatek partnerů a sponzorů
10. existence sociálního a jiného odborného poradenství	10. působnost specifických sociálních služeb pouze ve větších městech
11. snaha o odstraňování bariér a budování bezbariérových přístupů	11. existence sociálně vyloučených jedinců na území SO ORP Sušice
12. vstřícný přístup poskytovatelů k potřebám cílových skupin	12. chybějící bydlení pro sociálně slabé skupiny
13. zajištění rozvozu stravy pro seniory na celém území SO ORP Sušice	13. chybějící nízkoprahové zařízení pro děti a mládež
14. spolupráce MÚ a pracoviště úřadu práce	14. nemožnost práce na část. úvazek pro matky s dětmi
	15. nevyužívání dostupných dotací a státních sociálních příspěvků
Příležitosti	Hrozby
1. rozšíření nabídky sociálních služeb pro vybrané cílové skupiny území SO ORP Sušice	1. stárnutí populace
2. změna legislativy – kategorizace cílových skupin sociálních služeb, rozšíření spektra sociální péče hrazené státem...	2. nedostatek finančních prostředků pro udržení stávajícího stavu sociálních služeb či pro jejich rozvoj
3. lepší komunikace a spolupráce mezi poskytovateli, zástupci obcí a cílovými skupinami	3. změna legislativy – snížení finančních příspěvků ze státního rozpočtu, zpřísnění pravidel a limitů pro všeobecná zařízení....
4. vznik nízkoprahového zařízení pro děti a mládež	4. chudoba cílových skupin
5. vznik centra denních služeb pro sociálně vyloučené osoby	5. šikana cílových skupin
6. vznik dalších bezbariérových přístupů na místech, kde je předpoklad pohybu osob se zdravotním postižením	6. neochota poskytovatelů, představitelů obcí a cílových skupin ke spolupráci
7. vybudování bytového fondu pro příjmově vymezené skupiny	7. generační nezájem o fungování sociálních služeb



8. širší nabídka aktivit pro cílové skupiny sociálních služeb	8. nedostatečná propagace všech subjektů sociální sféry
9. rozvoj meziobecní spolupráce a lepší spolupráce se sektorem zdravotnictví	9. dlouhé čekací lhůty na umístění seniorů v Domově pro seniory v Sušici
10. využívání dostupných dotačních programů	10. rostoucí míra užívání drog a kriminality a nárůst negativních sociálně patologických jevů obecně
11. hledání nových partnerů a sponzorů	11. nepřijetí sociálně vyloučených a zdravotně postižených jedinců do běžného života ve společnosti
12. vzbuzení zájmu široké veřejnosti o oblast sociálních služeb	

Z výše uvedené SWOT analýzy jednoznačně vyplývá, že oblast sociálních služeb je v popředí zájmů města Sušice a většiny obcí v jeho spádové oblasti. Veškeré požadavky, které široká veřejnost klade na poskytovatele, případně na své obecní úřady, jsou podle možností, co nejrychleji a nejzodpovědněji řešeny, a to i ve spolupráci se státními orgány a zdravotnickými zařízeními. Je třeba se zaměřit na vyřešení funkčního marketingu a dostatečné propagace oblasti sociálních služeb, aby byla zajištěna maximální možná a dostupná informovanost pro všechny obyvatele spádové oblasti.

Dále je nutné se zaměřit na to, aby střednědobá marketingová strategie v rámci vyhodnocení zpětných vazeb, zahrnovala pravidelnou komplexní aktualizaci informací. Jednou ze skrytých hrozeb, se kterou se společnost dosud neumí vypořádat, je nepřijetí handicapovaných osob (zejména dětí), do běžných kolektivů. A to bez ohledu na to, o jaký typ postižení se jedná. Tato skutečnost bude neustálou hrozbou, pokud se razantně nezmění chápání a výchova ke společenské odpovědnosti v tomto ohledu.

#### 4.1.5 Souhrn výsledků analýz (analytické části)

Celková situace v oblasti sociálních služeb na Sušicku je uspokojivá. Dá se říci, že jsou pokryty všechny požadované služby, které se v SO ORP u klientů vyskytují a navíc je zde v provozu několik zařízení event. služeb, které působí nad rámec základních poskytovaných služeb. To jsou zejména jedinci angažovaní v nestátních neziskových organizacích (dobrovolníci) orientovaných na prevenci kriminality mládeže, působící v protidrogové problematice, poskytující poradenské služby obětem trestných činů apod. Příkladem dobré praxe jsou nárazové osvětové akce v podobě rozdávání letáčků a informačních materiálů na diskotékách nebo veřejných zábavách.

Kapacita místních zařízení je beze zbytku využita. Naopak by bylo zapotřebí, buď rekonstrukcí, nebo výstavbou dalšího objektu rozšířit počet míst v domově důchodců, domech s pečovatelskou službou a domově se zvláštním režimem. Podobně vyvstává potřeba zřízení nízkoprahového zařízení pro děti a mládež. Zázemí sociálním službám je poskytováno v objektech, které jsou v majetku města, v prostorách školských zařízení a církve. Některé ze služeb (terénních) nevyžadují stabilní zázemí, jsou provozovány nárazově, na vyžádání, případně vlastními aktivitami poskytovatelů přímo v terénu (preventisté na diskotékách ve vytipovaných lokalitách, při veřejných akcích apod.).

Finanční situace je v této oblasti velmi náročná na objem poskytovaných služeb oproti možnostem klientů. V drtivé většině jde o seniory, jejichž příjmy nedosahují výše, za kterou by si

mohli bez problémů dovolit čerpat větší rozsah nabízených služeb. Finanční podpora ze strany některých měst a obcí (příspěvek na vytápění obydlí, na teplou stravu, ...) není z dlouhodobého hlediska řešením. Odvíjí se jednak od možnosti obcí, ale zejména od úrovně a ceny služeb, které musí pružně reagovat na aktuální ekonomické podmínky. S rostoucím počtem seniorů v oblasti, nelze předpokládat, že současné příspěvky bude možné i nadále vyplácet.

## 4.2 Návrhová část pro oblast sociálních služeb

### 4.2.1 Struktura návrhové části

Návrhová část je součástí Souhrnného dokumentu, který byl zpracován v rámci projektu "Systémová podpora rozvoje meziobecní spolupráce v ČR v rámci správních obvodů obcí s rozšířenou působností". Byla zpracována realizačním týmem ve spolupráci se zástupci obcí SO ORP s podporou motivujících starostů. V předchozích krocích byla zpracována analytická část pro téma „Sociální služby“, na jejímž základě byly připraveny Nástiny opatření.

Návrhová část staví na všech dosud realizovaných aktivitách. Cílem návrhové části je reagovat na konkrétní potřeby území zjištěné analýzami a zároveň sloužit jako nástroj pro zefektivnění procesů v území. Pro rozvoj meziobecní spolupráce je nutné nastavit společnou vizi, dále rozpracovanou do úrovně cílů v nadefinovaných problémových oblastech v oblasti sociálních služeb.

Provedená analýza je stěžejním, nikoli však jediným vstupem pro definování návrhové části. Formulace vize byla navržena realizačním týmem jako podklad pro další diskusi zástupců dotčených obcí. Metodou brainstormingu a následnou diskusí o jednotlivých variantách byla zformulována vize meziobecní spolupráce ve správním obvodu ORP. Vize je formulována jako žádoucí budoucí stav meziobecní spolupráce. Je souhrnná pro spolupráci obcí v ORP pro všechna řešená témata, nikoli pouze pro téma sociálních služeb.

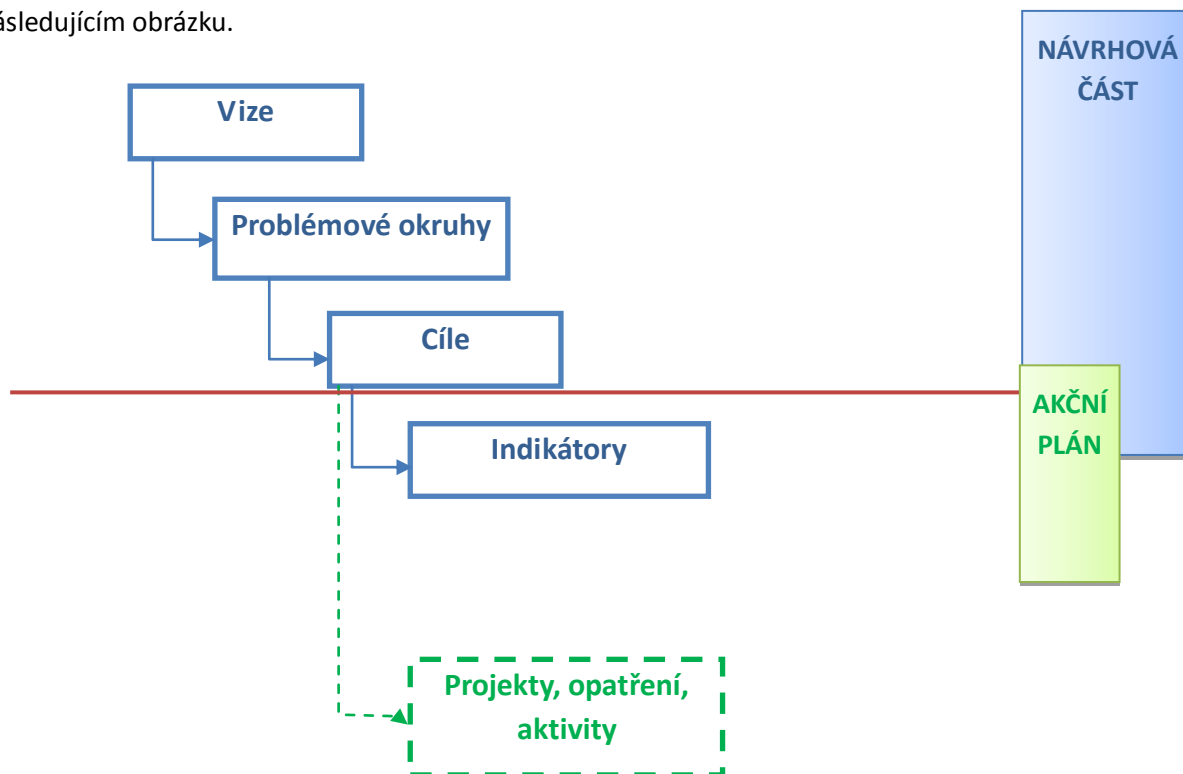
Na základě analytické části (zejména SWOT analýzy) a následně zpracovaných Nástinů opatření a s ohledem na definovanou vizi byly realizačním týmem navrženy problémové okruhy, které byly podrobeny ověření ve fokusních skupinách. Fokusní skupiny, které pracovaly při neformálních setkáních, byly složeny ze zástupců obcí a členů realizačního týmu. V případě potřeby byli kontaktováni odborníci na dané téma. Jejich odborné názory byly klíčové pro upřesnění výstupů, které vzešly z analýzy dat, a obohatily tak pohled na téma sociálních služeb.

Stěžejním bodem návrhové části je definování cílů ve vymezených problémových tématech. Cíle byly podrobně popsány a byla navržena opatření k realizaci cílů. Pro sledování úrovně naplňování definovaných cílů byla nastavena sada indikátorů umožňující periodicky monitorovat pokrok při plnění cílů a případně přijímat opatření ke zlepšení žádoucího výsledku. Návrhová část Souhrnného dokumentu je strukturována standardně dle principů strategického řízení. Základní „střežou“ návrhové části je vize. Jejím formulováním je deklarováno, že území ORP bude usilovat o její naplnění. Následně se vize rozpadá do problémových okruhů, které budou naplňovány prostřednictvím sady několika málo cílů.

Jednotná vize poskytuje celkový rámec všem subjektům zapojeným do činnosti vymezeného území. Měla by udržet společné směřování všech zapojených subjektů od nejvyšších úrovní hierarchie až po nejnižší úroveň. Umožní lépe přenášet pravomoci na výkonné pracovníky a zároveň zajistit jednotnou filosofii, pro kterou jsou dílčí činnosti vykonávány. Bez vize by chyběl jasně vyjádřený směr, kterým se chceme vydat. Vize je formulována jako budoucí stav, kterého chceme realizací strategického řízení dosáhnout. Jedná se o společnou představu, jak by měly obce v území v budoucnu spolupracovat. Respektuje přání a potřeby místních občanů. V podmínkách projektu je vize souhrnná pro spolupráci obcí v ORP pro všechna řešená témata, nikoli pouze pro téma sociálních služeb. Vzhledem k zaměření projektu směřuje ke všem povinným tématům a ke zvolenému volitelnému tématu. Staví na silných stránkách identifikovaných ve SWOT analýze.

První verze struktury problémových okruhů byla vytvořena realizačním týmem na základě provedených analytických kroků a zpracovaných Nástinů opatření. Návrh problémových okruhů byl ověřen ve fokusních skupinách. Následně byly vytvořeny popisy cílů. Byli určeni garanti (správci) jednotlivých cílů, kteří zpracovali návrhy popisů, které byly podrobeny vnitřnímu připomínkovému řízení. Realizační tým jednotlivé cíle vzájemně porovnal, sjednotil jejich strukturu a úroveň detailnosti. Byl kladen důraz na vzájemnou provázanost cílů a jejich doplňkovost. Součástí tohoto procesu bylo také nastavení indikátorů, jimiž bude plnění cílů sledováno a hodnoceno.

Grafické znázornění vztahů mezi vizí, problémovými oblastmi, cíli a indikátory je zobrazeno v následujícím obrázku.



Struktura problémových oblastí a cílů v tématu „Sociální služby“ je uvedena v níže uvedeném schématu.

<b>Vize meziobecní spolupráce</b>		
<b>SOCIÁLNÍ SLUŽBY</b>	<b>Problémový okruh A:</b> <i>Chybějící terénní péče o pacienty v terminálním stadiu nemoci</i>	<b>Problémový okruh B:</b> <i>Neexistence nízkoprahového zařízení pro děti a mládež (NZDM)</i>
	<b>Cíl A.1:</b> <i>Zřízení odborného týmu pro služby mobilního hospice</i> <b>Cíl A.2:</b> <i>Získání finančních prostředků pro nákup vybavení a zařízení mobilního hospice</i>	<b>Cíl B.1:</b> <i>Zřízení samostatného nízkoprahového zařízení pro děti a mládež (NZDM)</i> <b>Cíl B.2:</b> <i>Rozšíření spektra stávajících sociálních služeb o služby nízkoprahového zařízení pro děti a mládež (NZDM)</i>

Návrhová část byla zpracována ve druhém pololetí roku 2014.

## **4.2.2 Vize a problémové oblasti (okruhy)**

### **4.2.2.1 Vize**

Sušicko, v celém rozsahu správního obvodu ORP Sušice, je klíčovým hráčem v oblasti veřejného života na Šumavě. Všechny obce ve správním obvodu se soustřeďují na plnohodnotný rozvoj regionu směrem k trvale udržitelné kvalitě života obyvatel, ochranu přírodního bohatství „zeleného srdce Evropy“ a ekonomicky efektivní využívání potenciálu území. Preferuje oblast cestovního ruchu jako jednu z nejotevřenějších možností participace na vzájemně prospěšných aktivitách.

Sušicko je regionem, který se může pochlubit komplexním zajištěním potřeb svých obyvatel po stránce školství, kultury, sociální a zdravotní péče, sportu. Je oblastí, která, zastoupena „Branou Šumavy (Sušicí)“, klade důraz na zachování čisté, dostupné a bezpečné šumavské krajiny. Otevírá se návštěvníkům ve všech směrech – vychází přitom z tradic, jejichž pozitiva transformuje na požadavky moderní turistiky.

Obce ORP Sušice spolupracují na zásadních projektech a v rámci naplnění strategie rozvoje oblasti se spolupodílejí na rozhodování a plánování prostřednictvím svých zástupců činných v dobrovolném svazku obcí. Při realizaci rozvojových aktivit hojně využívají financování projektů z národních i nadnárodních zdrojů, neváhají oslovit a zapojit také komerční, soukromou a neziskovou sféru.

Od nepaměti je Sušice nazývána „Bránou Šumavy“, což nejen vzhledem k její poloze, ale i k celkovému pojetí současného i budoucího života, na němž se podílí všechny obce SO ORP Sušice. Je samo o sobě dostatečnou marketingovou značkou, kterou je třeba udržovat a zkvalitňovat.

#### 4.2.2.2 Problémové oblasti (okruhy)

Na základě analýz a šetření byly v tématu „Sociální služby“ identifikovány dva problémové okruhy:

A) Chybějící terénní péče o pacienty v terminálním stadiu nemoci

B) Neexistence nízkoprahového zařízení pro děti a mládež (NZDM)

##### **A) Problémový okruh: Chybějící terénní péče o pacienty v terminálním stadiu nemoci**

Nejen péče o seniory, ale také domácí péče o nemocné a umírající-o pacienty v terminálním stádiu nemoci je službou, která je stále více žádána a která na sledovaném území chybí zcela. Poptávka po zřízení mobilní hospicové služby (zahrnuje tým lidí – od zdravotní sestry až po duchovního – popis projektu je v návrhu variantních řešení) je a bude aktuální.

**Příčina vzniku problémového okruhu:** příčin chybějící terénní péče o pacienty v terminálním stadiu nemoci můžeme vysledovat hned několik. V minulosti bývalo zvykem, že se děti o svoje rodiče mohly postarat doma až do jejich poslední chvíle. To už však, vzhledem k pracovní vytíženosti mladé generace, která často za prací dojíždí desítky kilometrů, nebo je v průběhu pracovního týdne zcela mimo domov, není možné. Ale bohužel ani kapacita stávajících sociálních zařízení pro seniory tuto potřeby neuspokojuje. Také proto, že často nedisponují potřebným odborným personálem a zázemím pro paliativní péči. V neposlední řadě je zde záležitost finanční, kdy v závislosti na objemu nasmlouvané péče se zdravotní pojišťovnou, přichází na řadu úhrada v hotovosti přímo od pacienta, potažmo od jeho rodiny. Vzhledem k demografickému vývoji a stárnutí populace, lidí, kteří potřebují tuto často dlouhodobou péči, přibývá.

**Vztahy a vazby:** interakce vzájemně se ovlivňujících faktorů pozorujeme na několika úrovních:

- lékař versus pacient = diagnóza a rozhodování o dalším postupu a umístění pacienta do zdravotnického nebo sociálního zařízení
- lékař versus pacient versus zdravotnické/sociální zařízení = zjištění možností péče o pacienty v terminálním stadiu choroby a dostupnosti hospicové péče
- zdravotnické/sociální zařízení versus zdravotní pojišťovna = nasmlouvání úkonů v rámci poskytování služeb paliativní medicíny
- lékař versus pacient versus rodina = dohoda o další specifické péči o pacienta, výběr nejvhodnější varianty i vzhledem k možnostem ostatních členů rodiny
- rodina versus poskytovatel služeb paliativní medicíny = výběr poskytovatele na základě doporučení lékaře, nabídky zařízení, potřeb pacienta a možností rodiny
- poskytovatelé zdravotnických služeb navzájem = pokud neexistuje jediné zařízení spojující všechny služby v rámci paliativní péče, je nutné zvolit taková, která se mohou vzájemně doplňovat, to znamená například: umístění do jednoho zařízení, které bude lékařské a odborné služby „nakupovat/pronajímat“ od jiného zdravotnického zařízení
- poskytovatel/zřizovatel versus obec = obec se může stát zřizovatelem chybějící služby, kterou bude provozovat smluvně zavázaná zdravotnická nebo sociální organizace
- poskytovatel/zřizovatel versus obec versus kraj versus stát = obce v roli zřizovatele může žádat finanční pomoc nebo podporu vyjednávací pozice (jednání se zdravotními pojišťovnami) od vyššího územně samosprávného celku

**Důsledky neřešení problémového okruhu:** při opomíjení tohoto stále akutnějšího problému může dojít k tomu, že pacienti budou stále přepřínovat nemocniční a sociální lůžka, potřebná pro akutní a neodkladnou pooperační péči. Dalším důsledkem může být psychická deprivace jak pacientů, tak jejich rodin, ekonomická neefektivita provozu zařízení k této péči neurčených a v podstatě nemožnost zajistit důstojné prostředí závěrečné fázi života člověka.

V problémovém okruhu A) je indikátorem výsledku: POČET KLIENTŮ POPTÁVAJÍCÍCH SLUŽBY PRO NEVYLÉČITELNĚ NEMOCNÉ, ZAJIŠŤOVANÉ ODBORNÝM PERSONÁLEM, V DOMÁCÍM PROSTŘEDÍ.

## **B) Problémový okruh: Neexistence nízkoprahového zařízení pro děti a mládež (NZDM)**

Jak vyplývá z analýz, je pro Sušicko nejcitelněji chybějící sociální službou, nízkoprahové zařízení pro děti a mládež. Jedná se o sociální službu, jejímiž uživateli jsou děti od 6 do 26 let věku a jejím hlavním cílem je pozitivní ovlivnění života dětí mládeže a mladých dospělých, kteří stojí na počátku své životní cesty. Hlavním přínosem takového zařízení je prevence kriminality, prevence sociálního selhávání ve společnosti, naplnění času jinak neorganizované mládeže a dětí, motivace ke vzdělávání, postupné zařazování na trh práce a zajištění poradenství v oblasti práva a sociálních věcí.

**Příčina vzniku problémového okruhu:** do současné doby byly existující sociální služby na Sušicku schopny do jisté míry suplovat nízkoprahové zařízení. Vzniká však potřeba samostatného, trvalého zázemí a intenzivní odborné péče pro uchazeče z celé spádové oblasti ORP Sušice, a to především z důvodu změny společenských hodnot, tolerance pravidel, absence morálky a nerespektování autorit.

**Vztahy a vazby:** interakce vzájemně se ovlivňujících faktorů pozorujeme na několika úrovních:

- problémový jedinec versus instituce = často bývá problém odhalen až při řešení důsledků například kriminální činnosti, absence ve škole atd.
- problémový jedinec versus rodina = rodina se musí zapojit do aktivní spolupráce na odstraňování nežádoucího chování a jednání, motivovat ke zlepšení a vytváření správného žebříčku hodnot
- problémový jedinec versus škola = spolupráce školy, rodiny a odborníků může včas působit jako léčebný nebo preventivní prvek
- problémový jedinec versus vrstevníci = ohrožení sociální exkluzí lze vyzorovat už v kolektivu „sobě rovných“, kteří nesdílejí stejný způsob života
- obec versus poskytovatel sociální služby = na základě poptávky uvažuje o zřízení nízkoprahového centra, které by poskytlo potřebnou odbornou péči, dostatečné množství prostoru pro sebevyjádření a smysluplné volnočasové aktivity
- poskytovatel versus uživatel = dostatečnou nabídkou motivuje poskytovatel uživatele k novému způsobu nahlížení na život, nenásilnou formou pracuje na jeho osobním profilu a směřuje jej ke správným společensky uznávaným hodnotám a normám; naproti tomu spolupracující uživatel vyžaduje plnou pozornost a čerpá z dostupných aktivit
- poskytovatelé navzájem = poskytovatelé se mohou vzájemně doplňovat vzhledem k potřebám zázemí, vybavení, personálního zajištění, poradenství, odborné péče a terénní spolupráce s rodinami atd.

- obec versus poskytovatelé versus kraj versus stát = obec v roli zřizovatele uvedeného zařízení může žádat o podporu jako v případě kterékoli jiné, jím zřizované, sociální služby

**Důsledky neřešení problémového okruhu:** ačkoli se tento problém navenek nezdá až tak zřejmým a ožehavým, i na Sušicku existuje. Jeho neřešení s sebou nese prohlubování sociálně – patologických negativních jevů, od kriminální činnosti (krádeže, drogy, alkohol, gamblerství, násilné jednání), šikany, sociálního vyloučení až po fatální skutky. V rámci společenské odpovědnosti, je třeba se tímto problémem zabývat, klást důraz na prevenci a tím předcházet závažným společenským problémům.

V problémovém okruhu B) je indikátorem výsledku: POČET SUBJEKTŮ POSKYTUJÍCÍCH SLUŽBY NZDM.

### 4.2.3 Popis cílů v jednotlivých oblastech

<b>Problémový okruh „A“</b>	<b><i>Chybějící terénní péče o pacienty v terminálním stadiu nemoci</i></b>
<b>Cíl A.1</b>	<i>Zřízení odborného týmu pro služby mobilního hospice</i>
<b>Popis cíle</b>	Cílem je získat prostředky pro hrazení nákladů na pracovní místa členů odborného týmu, který bude mít na starosti specializovanou péči. Tým bude pracovat po celém území ORP dle požadavků jednotlivých obcí. Je zapotřebí dodržet přitom veškerou legislativu a vést jednání se zdravotními pojišťovnami, zřídit potřebné zázemí, nakoupit vybavení apod. Působení týmu přinese zkvalitnění služeb v sociální oblasti, rozšíření nabídky, úlevu pacientům i rodinám, v neposlední řadě také zdravotnickým zařízením, které tyto služby alespoň částečně supluje. Složitější bude nastavení správné logistiky vzhledem k tomu, že v této oblasti je situace trvale proměnlivá.
<b>Hlavní opatření</b>	<ul style="list-style-type: none"> <li>• jednání se zdravotními pojišťovnami</li> <li>• nastavení počtu členů týmu a způsobu financování</li> <li>• pořízení základního vybavení, zajištění zázemí pro pohotovostní službu</li> <li>• aktivní meziobecní spolupráce</li> <li>• vyhledávání zdrojů financování</li> <li>• zajištění udržitelnosti projektu</li> </ul>
<b>Název indikátorů k hodnocení cíle</b>	<ol style="list-style-type: none"> <li>1. objem poptávky po službách terénní péče</li> <li>2. počet členů odborného týmu</li> <li>3. počet obcí zapojených* do projektu</li> <li>4. počet organizací zapojených* do projektu</li> </ol>
<b>Správce cíle</b>	Správce jednotlivých cílů bude vždy jeden ze starostů z území ORP Sušice. Bude vybrán flexibilně podle toho, na jaké části území a pro kolik obcí se bude daný cíl realizovat. Univerzálním správcem pro všechny projekty pak bude vždy starosta obce s rozšířenou působností. Stejně bude postupováno u gestorů indikátorů. Významnou roli zde může hrát i manažer nově vzniklého subjektu DSO Sušicko.

*\*Zapojenou obcí, nebo organizací, se rozumí taková, která se na dosažení cíle podílí finančně, administrativně, personálně, uživatelsky nebo zajišťováním potřebných služeb.*

<b>Problémový okruh „A“</b>	<b><i>Chybějící terénní péče o pacienty v terminálním stadiu nemoci</i></b>
<b>Cíl A.2</b>	<i>Získání finančních prostředků pro nákup vybavení a zařízení mobilního hospice</i>
<b>Popis cíle</b>	Po úspěšném jednání se zdravotními pojišťovnami bude třeba uvažovat nad vybavením a zázemím pro členy týmu. Nepůjde o trvalé, ale pouze o pohotovostní služby, protože na základě zkušeností odjinud tým funguje tzv. „na zavolání“, to znamená například, že příslušný odborný lékař, bude odvolán ze své soukromé ambulance apod. K základnímu vybavení týmu bude patřit minimálně jedno speciálně upravené vozidlo (typ sanita), komunikační technologie, nezbytné zdravotnické vybavení, přístroje a léky, včetně zařízení pro převoz pacienta. Pokud bude potřeba zřídit zázemí, je možné využít stávajících objektů v rámci zapojených služeb (nemocnice, ambulance, domov pro seniory, fara apod.). Finanční zdroje budou hledány primárně jinde než ve vlastních rozpočtech obcí. Nabízí se státní dotace, nadace, fondy, EU a mezinárodní instituce, sponzoři a donátoři.
<b>Hlavní opatření</b>	<ul style="list-style-type: none"> <li>• konkretizovat požadavky na zařízení a vybavení</li> <li>• vyvolat jednání se zdravotními pojišťovnami</li> <li>• aktivní meziobecní spolupráce</li> <li>• zajistit financování projektu (vlastní i cizí zdroje)</li> <li>• sledování dostupných dotačních programů</li> <li>• vypracování žádostí</li> <li>• vyhlášení výběrového řízení, uzavření smluv</li> <li>• realizace projektu</li> <li>• kontrolní systém a zajištění udržitelnosti projektu</li> </ul>
<b>Název indikátorů k hodnocení cíle</b>	<ol style="list-style-type: none"> <li>1. počet podaných žádostí</li> <li>2. počet oslovených partnerů a sponzorů**</li> <li>3. počet obcí zapojených* do projektu</li> </ol>
<b>Správce cíle</b>	Správce jednotlivých cílů bude vždy jeden ze starostů z území ORP Sušice. Bude vybrán flexibilně podle toho, na jaké části území a pro kolik obcí se bude daný cíl realizovat. Univerzálním správcem pro všechny projekty pak bude vždy starosta obce s rozšířenou působností. Stejně bude postupováno u gestorů indikátorů. Významnou roli zde může hrát i manažer nově vzniklého subjektu DSO Sušicko.

*\*Zapojenou obcí se rozumí taková obec, která se na dosažení cíle podílí finančně, administrativně, personálně, uživatelsky nebo zajišťováním potřebných služeb.*

*\*\*Aktivně spolupracující partner nebo sponzor znamená takový subjekt, který se na dosažení cíle podílí finančně, administrativně, personálně, uživatelsky nebo zajišťováním potřebných služeb.*



<b>Problémový okruh „B“</b>	<b><i>Neexistence nízkoprahového zařízení pro děti a mládež (NZDM)</i></b>
<b>Cíl B.1</b>	<i>Zřízení samostatného nízkoprahového zařízení pro děti a mládež (NZDM)</i>
<b>Popis cíle</b>	Nízkoprahové zařízení pro děti a mládež je sociální službou, která dosud na Sušicku chybí. Jejími uživateli jsou děti od 6 do 26 let věku. NZDM může být specializováno na určitou věkovou skupinu a nemusí obsáhnout tuto věkovou kategorii v celé šíři. NZDM tvoří cestu k pozitivnímu ovlivnění života dětí, mládeže a mladých dospělých, kteří stojí na počátku své samostatné životní cesty. Intenzivní spolupráce s bezprizorními sociálně vyloučenými dětmi a mládeží, ovlivňování jejich hodnot a orientace, vede k prevenci sociopatologie. Odborní pracovníci, hosté přednášek a besed slouží jako identifikační vzory, které mohou klienti následovat a být inspirací pro jejich život. Vhodná náplň NZDM je podnětem pro jejich volný čas a orientaci v životě. Přínosem je prevence kriminality, prevence sociálního selhávání ve společnosti, naplnění času jinak neorganizované mládeže a dětí, motivace ke vzdělávání, zahájení motivačního procesu a prvních kroků k zařazení mládeže na trh práce, zajištění poradenství v oblasti práva a sociálních věcí.
<b>Hlavní opatření</b>	<ul style="list-style-type: none"> <li>• zjištění legislativních požadavků</li> <li>• zajištění vhodných prostor a vybavení</li> <li>• personální zajištění</li> <li>• nastavení provozních podmínek</li> <li>• aktivní meziobecní spolupráce</li> <li>• propagace služeb a systematické oslovení cílových skupin</li> <li>• oslovení externích odborníků</li> <li>• zajištění financování (vlastní i cizí zdroje)</li> <li>• zajištění udržitelnosti projektu a kontrolní systém</li> </ul>
<b>Název indikátorů k hodnocení cíle</b>	<ol style="list-style-type: none"> <li>1. počet zřízených zařízení</li> <li>2. počet poskytovaných odborných služeb</li> <li>3. počet nově vzniklých pracovních míst</li> <li>4. počet obcí zapojených* do projektu</li> <li>5. počet uživatelů zařízení</li> </ol>
<b>Správce cíle</b>	Správce jednotlivých cílů bude vždy jeden ze starostů z území ORP Sušice. Bude vybrán flexibilně podle toho, na jaké části území a pro kolik obcí se bude daný cíl realizovat. Univerzálním správcem pro všechny projekty pak bude vždy starosta obce s rozšířenou působností. Stejně bude postupováno u gestorů indikátorů. Významnou roli zde může hrát i manažer nově vzniklého subjektu DSO Sušicko.

*\*Zapojenou obcí se rozumí taková obec, která se na dosažení cíle podílí finančně, administrativně, personálně, uživatelsky nebo zajišťováním potřebných služeb.*

<b>Problémový okruh „B“</b>	<b><i>Neexistence nízkoprahového zařízení pro děti a mládež (NZDM)</i></b>
<b>Cíl B.2</b>	<i>Rozšíření spektra stávajících sociálních služeb o služby nízkoprahového zařízení pro děti a mládež (NZDM)</i>
<b>Popis cíle</b>	Vzhledem k tomu, že tato zařízení jsou zřizována na základě zákona č.108/2006Sb., o sociálních službách, jejich činnost podléhá vysokým nárokům na kvalitu a následnou kontrolu. Nabízí se možnost realizovat tuto službu v rámci některé ze stávajících sociálních organizací (ČČK, charita, Sociální služby města Sušice a další, které disponují potřebným zázemím. Šlo by tedy o „pouhé“ doplnění kvalifikovaným personálem a dovybavení prostor. V zařízení pracují odborní pracovníci, kteří děti a mládež motivují formou skupinové a individuální práce ke změně nebo zlepšení jejich postojů k životním otázkám. V zařízení platí stanovená pravidla chování. Přínosem existence NZDM je prevence kriminality, prevence sociálního selhávání ve společnosti, naplnění času jinak neorganizované mládeže a dětí, motivace ke vzdělávání, zahájení motivačního procesu a prvních kroků k zařazení mládeže na trh práce, zajištění poradenství v oblasti práva a sociálních věcí.
<b>Hlavní opatření</b>	<ul style="list-style-type: none"> <li>• kontaktovat poskytovatele stávajících sociálních služeb</li> <li>• specifikovat požadavky na zařízení</li> <li>• výběr vhodného zařízení</li> <li>• aktivní meziobecní spolupráce</li> <li>• propagace služeb a systematické oslovení cílových skupin</li> <li>• zajištění financí na vybavení provozu a mzdové náklady</li> <li>• zajištění kvalifikovaného a odborného personálu</li> <li>• zajištění kontrolního systému a udržitelnosti projektu</li> </ul>
<b>Název indikátorů k hodnocení cíle</b>	<ol style="list-style-type: none"> <li>1. objem poptávky po službách NZDM</li> <li>2. počet nových služeb</li> <li>3. počet uživatelů služby</li> <li>4. počet obcí zapojených* do projektu</li> <li>5. počet nově vzniklých pracovních míst</li> </ol>
<b>Správce cíle</b>	Správce jednotlivých cílů bude vždy jeden ze starostů z území ORP Sušice. Bude vybrán flexibilně podle toho, na jaké části území a pro kolik obcí se bude daný cíl realizovat. Univerzálním správcem pro všechny projekty pak bude vždy starosta obce s rozšířenou působností. Stejně bude postupováno u gestorů indikátorů. Významnou roli zde může hrát i manažer nově vzniklého subjektu DSO Sušicko.

*\*Zapojenou obcí se rozumí taková obec, která se na dosažení cíle podílí finančně, administrativně, personálně, uživatelsky nebo zajišťováním potřebných služeb.*

## 4.2.4 Indikátory

<b>Problémový okruh A):</b>	<b>Chybějící terénní péče o pacienty v terminálním stadiu nemoci</b>		
Číslo indikátoru:	1		
Název indikátoru:	POČET KLIENTŮ POPTÁVAJÍCÍCH SLUŽBY PRO NEVYLÉČITELNĚ NEMOCNÉ, ZAJIŠŤOVANÉ ODBORNÝM PERSONÁLEM, V DOMÁCÍM PROSTŘEDÍ		
Měrná jednotka:	počet poptávajících		
Správce měřítka:	starosta z území SO ORP Sušice		
Roky:	2014	2017	2020
Plán:	<del>                    </del>	1-3	1-3
Skutečnost:	0-2	<del>                    </del>	<del>                    </del>
Popis měřítka:	Zjišťujeme, kolik zájemců bude skutečně službu poptávat. Při zřízení samostatného pracoviště právě pro tyto služby nepředpokládáme významný nárůst poptávky také vzhledem k tomu, že některé ze služeb suplují částečně i jiné subjekty (charita, sociální služby města). Ovšem potřeba zřízení minimálně odborného týmu vyplývá ze zjištěných údajů také od praktických lékařů, ze zdravotnických zařízení a dalších, kteří se s poptávkou po uvedených službách setkávají.		
Metodika a výpočet:	Zpracování údajů evidence poptávky ze zdravotnických zařízení, ordinací praktických lékařů, domovů pro seniory a obdobných zařízení, i samotných rodin a odboru sociálních služeb města.		
Zdroj čerpání dat:	vlastní šetření (elektronická, telefonická a osobní komunikace), uvedená evidence poptávky		

<b>Cíl A.1:</b>	<b>Zřízení odborného týmu pro služby mobilního hospice</b>		
Číslo indikátoru:	1		
Název indikátoru:	OBJEM POPTÁVKY PO SLUŽBÁCH TERÉNNÍ PÉČE		
Měrná jednotka:	počet poptávajících		
Správce měřítka:	starosta z území SO ORP Sušice		
Roky:	2014	2017	2020
Plán:	<del>                    </del>	55	78
Skutečnost:	35	<del>                    </del>	<del>                    </del>
Popis měřítka:	Zjišťujeme, kolik zájemců bude skutečně službu poptávat. Vzrůstající tendenci předpokládáme i vzhledem ke zjištěním z uplynulých let, kdy praktičtí lékaři takovou poptávku evidovali.		
Metodika a výpočet:	Zpracování údajů evidence poptávky ze zdravotnických zařízení, ordinací praktických lékařů, domovů pro seniory a obdobných zařízení, i samotných rodin a odboru sociálních služeb města.		
Zdroj čerpání dat:	vlastní šetření (elektronická, telefonická a osobní komunikace), uvedená evidence poptávky		

<b>Cíl A.1:</b>	<b>Zřízení odborného týmu pro služby mobilního hospice</b>		
Číslo indikátoru:	2		
Název indikátoru:	POČET ČLENŮ ODBORNÉHO TÝMU		
Měrná jednotka:	počet		
Správce měřítka:	starosta z území SO ORP Sušice		

Roky:	2014	2017	2020
Plán:	<del>                    </del>	3	7
Skutečnost:	0	<del>                    </del>	<del>                    </del>
Popis měřítka:	Zjišťujeme, kolik členů týmu bude skutečně pro projekt pracovat. Vyrůstající tendence předpokládáme vzhledem k poptávce po službách tohoto typu a jejich postupnému rozšiřování.		
Metodika a výpočet:	Vlastní počet členů týmu, nebo pracovníci sociálních služeb na nově vzniklých pozicích.		
Zdroj čerpání dat:	vlastní šetření (elektronická, telefonická a osobní komunikace)		

<b>Cíl A.1:</b>	<b>Zřízení odborného týmu pro služby mobilního hospice</b>		
Číslo indikátoru:	3		
Název indikátoru:	POČET OBCÍ ZAPOJENÝCH* DO PROJEKTU		
Měrná jednotka:	počet		
Správce měřítka:	starosta z území SO ORP Sušice		
Roky:	2014	2017	2020
Plán:	<del>                    </del>	5	12
Skutečnost:	0	<del>                    </del>	<del>                    </del>
Popis měřítka:	Zjišťujeme, kolik obcí se skutečně zapojí do projektu. Předpokládá se růst jejich počtu vzhledem ke stárnutí obyvatelstva a poptávce po službách tohoto typu.		
Metodika a výpočet:	Prostý počet zapojených* obcí.		
Zdroj čerpání dat:	vlastní šetření (elektronická, telefonická a osobní komunikace)		

<b>Cíl A.1:</b>	<b>Zřízení odborného týmu pro služby mobilního hospice</b>		
Číslo indikátoru:	4		
Název indikátoru:	POČET ORGANIZACÍ ZAPOJENÝCH* DO PROJEKTU		
Měrná jednotka:	počet		
Správce měřítka:	starosta z území SO ORP Sušice		
Roky:	2014	2017	2020
Plán:	<del>                    </del>	5	8
Skutečnost:	0	<del>                    </del>	<del>                    </del>
Popis měřítka:	Mezi zapojené organizace lze počítat například zdravotnická zařízení, charitu, dobrovolnické organizace, farnosti atd. Vzhledem k dynamickému vývoji spektra sociálních služeb lze předpokládat, že se do projektu postupně zapojí i další organizace jako NNO a jiné subjekty.		
Metodika a výpočet:	Evidence zapojených* organizací.		
Zdroj čerpání dat:	vlastní šetření (elektronická, telefonická a osobní komunikace)		

<b>Cíl A.2:</b>	<b>Získání finančních prostředků pro nákup vybavení a zařízení mobilního hospice</b>		
Číslo indikátoru:	1		
Název indikátoru:	POČET PODANÝCH ŽÁDOSTÍ		
Měrná jednotka:	počet		
Správce měřítka:	starosta z území SO ORP Sušice		

Roky:	2014	2017	2020
Plán:	<del>                    </del>	4	4
Skutečnost:	0	<del>                    </del>	<del>                    </del>
Popis měřítka:	Zjišťujeme počet skutečně podaných žádostí do dostupných dotačních titulů. Počet podávaných žádostí se v průběhu sledovaných let bude měnit, podle uvolněných prostředků a zveřejněných výzev k podání žádosti. Nelze proto odhadnout tendenci vývoje počtu podaných žádostí.		
Metodika a výpočet:	Prostý počet skutečně podaných žádostí.		
Zdroj čerpání dat:	vlastní šetření (elektronická, telefonická a osobní komunikace), webové stránky		

<b>Cíl A.2:</b>	<b>Získání finančních prostředků pro nákup vybavení a zařízení mobilního hospice</b>		
Číslo indikátoru:	2		
Název indikátoru:	POČET OSLOVENÝCH PARTNERŮ A SPONZORŮ		
Měrná jednotka:	počet		
Správce měřítka:	starosta z území SO ORP Sušice		
Roky:	2014	2017	2020
Plán:	<del>                    </del>	5	9
Skutečnost:	0	<del>                    </del>	<del>                    </del>
Popis měřítka:	Finanční prostředky nebo materiální pomoc lze získávat i od sponzorů a soukromých dárců. Počet jejich oslovení závisí na aktuálních potřebách projektu, aktivitě obcí a managementu projektu. Předpokládá se, že vzhledem k potřebnosti služby a sociálního cítění i společenské odpovědnosti se podaří nastavit trvale vzrůstající zájem zúčastněných partnerů a sponzorů.		
Metodika a výpočet:	Evidence aktivních spolupracujících partnerů a sponzorů**.		
Zdroj čerpání dat:	vlastní šetření (elektronická, telefonická a osobní komunikace)		

<b>Cíl A.2:</b>	<b>Získání finančních prostředků pro nákup vybavení a zařízení mobilního hospice</b>		
Číslo indikátoru:	3		
Název indikátoru:	POČET OBCÍ ZAPOJENÝCH* DO PROJEKTU		
Měrná jednotka:	počet		
Správce měřítka:	starosta z území SO ORP Sušice		
Roky:	2014	2017	2020
Plán:	<del>                    </del>	5	9
Skutečnost:	0	<del>                    </del>	<del>                    </del>
Popis měřítka:	Zjišťujeme, kolik obcí se skutečně zapojí do projektu. Předpokládá se růst jejich počtu vzhledem ke stárnutí obyvatelstva a poptávce po službách tohoto typu.		
Metodika a výpočet:	Prostý počet zapojených* obcí.		
Zdroj čerpání dat:	vlastní šetření (elektronická, telefonická a osobní komunikace)		

<b>Problémový okruh B)</b>	<b>Neexistence nízkoprahového zařízení pro děti a mládež (NZDM)</b>		
Číslo indikátoru:	1		
Název indikátoru:	Počet subjektů poskytujících služby NZDM		
Měrná jednotka:	počet poptávajících		
Správce měřítka:	starosta z území SO ORP Sušice		
Roky:	2014	2017	2020
Plán:	<del>                    </del>	1-3	2-3
Skutečnost:	0-3	<del>                    </del>	<del>                    </del>
Popis měřítka:	Zjišťujeme, kolik zájemců bude skutečně službu poptávat. Vzrůstající tendenci předpokládáme i vzhledem ke zjištěním z uplynulých let, kdy praktičtí lékaři takovou poptávku evidovali.		
Metodika a výpočet:	Zpracování údajů evidence poptávky ze zdravotnických zařízení, ordinací praktických lékařů, domovů pro seniory a obdobných zařízení, i samotných rodin a odboru sociálních služeb města.		
Zdroj čerpání dat:	vlastní šetření (elektronická, telefonická a osobní komunikace), uvedená evidence poptávky		

<b>Cíl B.1:</b>	<b>Zřízení samostatného nízkoprahového zařízení pro děti a mládež (NZDM)</b>		
Číslo indikátoru:	1		
Název indikátoru:	POČET ZŘÍZENÝCH ZAŘÍZENÍ		
Měrná jednotka:	počet		
Správce měřítka:	starosta z území SO ORP Sušice		
Roky:	2014	2017	2020
Plán:	<del>                    </del>	1	1
Skutečnost:	0	<del>                    </del>	<del>                    </del>
Popis měřítka:	Zjišťujeme, kolik NZDM se skutečně podařilo zřídit. Vzhledem k demografickému vývoji, migraci, k realizovaným ostatním programům prevence apod., nepředpokládáme nárůst počtu zařízení.		
Metodika a výpočet:	Prostý počet vzniklých NZDM.		
Zdroj čerpání dat:	vlastní šetření (elektronická, telefonická a osobní komunikace)		

<b>Cíl B.1:</b>	<b>Zřízení samostatného nízkoprahového zařízení pro děti a mládež (NZDM)</b>		
Číslo indikátoru:	2		
Název indikátoru:	POČET POSKYTOVANÝCH ODBORNÝCH SLUŽEB		
Měrná jednotka:	počet		
Správce měřítka:	starosta z území SO ORP Sušice		
Roky:	2014	2017	2020
Plán:	<del>                    </del>	5	8
Skutečnost:	0	<del>                    </del>	<del>                    </del>
Popis měřítka:	Vyjadřujeme, v kolika oblastech působí kvalifikovaní pracovníci zaměstnaní v NZDM. Rostoucí tendenci lze předpokládat vzhledem ke složení cílových skupin z hlediska jejich potřeb i věku.		
Metodika a výpočet:	Prostý počet poskytovaných služeb v rámci NZDM. Zpočátku se může jednat pouze o poradenské služby, postupně budou (předpoklad) rozšiřovány například o specializované služby psychologa, dluhové		

	poradenství, SAS pro rodiny s dětmi, terénní služby apod.
Zdroj čerpání dat:	vlastní šetření (elektronická, telefonická a osobní komunikace)

<b>Cíl B.1:</b>	<b>Zřízení samostatného nízkoprahového zařízení pro děti a mládež (NZDM)</b>		
Číslo indikátoru:	3		
Název indikátoru:	POČET NOVĚ VZNIKLYCH PRACOVNÍCH MÍST		
Měrná jednotka:	počet		
Správce měřítka:	starosta z území SO ORP Sušice		
Roky:	2014	2017	2020
Plán:	<del>                    </del>	3	5
Skutečnost:	0	<del>                    </del>	<del>                    </del>
Popis měřítka:	Zjišťujeme, kolik pracovníků bude skutečně zaměstnáno ve službách NZDM. Rostoucí tendenci lze předpokládat vzhledem k poptávce po dalších službách vyplývajících z potřeb společnosti.		
Metodika a výpočet:	Prostý součet všech pracovních úvazků.		
Zdroj čerpání dat:	vlastní šetření (elektronická, telefonická a osobní komunikace)		

<b>Cíl B.1:</b>	<b>Zřízení samostatného nízkoprahového zařízení pro děti a mládež (NZDM)</b>		
Číslo indikátoru:	4		
Název indikátoru:	POČET OBCÍ ZAPOJENÝCH* DO PROJEKTU		
Měrná jednotka:	počet		
Správce měřítka:	starosta z území SO ORP Sušice		
Roky:	2014	2017	2020
Plán:	<del>                    </del>	3	5
Skutečnost:	0	<del>                    </del>	<del>                    </del>
Popis měřítka:	Zjišťujeme, kolik obcí se skutečně zapojí do projektu. Předpokládá se mírný růst jejich počtu vzhledem k aktuálním potřebám společnosti.		
Metodika a výpočet:	Prostý počet zapojených* obcí.		
Zdroj čerpání dat:	vlastní šetření (elektronická, telefonická a osobní komunikace)		

<b>Cíl B.1:</b>	<b>Zřízení samostatného nízkoprahového zařízení pro děti a mládež (NZDM)</b>		
Číslo indikátoru:	5		
Název indikátoru:	POČET UŽIVATELŮ ZAŘÍZENÍ		
Měrná jednotka:	počet		
Správce měřítka:	starosta z území SO ORP Sušice		
Roky:	2014	2017	2020
Plán:	<del>                    </del>	15	25
Skutečnost:	0	<del>                    </del>	<del>                    </del>
Popis měřítka:	Vyjadřujeme, kolik uživatelů bude skutečně navštěvovat NZDM a využívat jeho služby. Předpokládá se, po zavedení služeb, růst zájmu o NZDM. I vzhledem k tomu, že v ORP se nachází dětský domov se dvěma detašovanými pracovišti (z toho jedno v sousedním ORP).		
Metodika a výpočet:	Evidence docházky.		
Zdroj čerpání dat:	vlastní šetření (elektronická, telefonická a osobní komunikace)		

<b>Cíl B.2:</b>	<b>Rozšíření spektra stávajících sociálních služeb o služby nízkoprahového zařízení pro děti a mládež (NZDM)</b>		
Číslo indikátoru:	1		
Název indikátoru:	OBJEM POPTÁVKY PO SLUŽBÁCH NZDM		
Měrná jednotka:	počet poptávajících		
Správce měřítka:	starosta z území SO ORP Sušice		
Roky:	2014	2017	2020
Plán:	<del>                    </del>	25	30
Skutečnost:	17	<del>                    </del>	<del>                    </del>
Popis měřítka:	Zjišťujeme, kolik zájemců bude skutečně tuto službu poptávat. Vzrůstající tendenci předpokládáme i vzhledem k celospolečenskému vývoji a výskytu problematických jedinců obecně.		
Metodika a výpočet:	Zpracování údajů evidence poptávky a podnětů ze škol, úřadu práce, odboru sociálních služeb města a poskytovatelů sociálních služeb.		
Zdroj čerpání dat:	vlastní šetření (elektronická, telefonická a osobní komunikace), uvedená evidence poptávky		

<b>Cíl B.2:</b>	<b>Rozšíření spektra stávajících sociálních služeb o služby nízkoprahového zařízení pro děti a mládež (NZDM)</b>		
Číslo indikátoru:	2		
Název indikátoru:	POČET NOVÝCH SLUŽEB		
Měrná jednotka:	počet		
Správce měřítka:	starosta z území SO ORP Sušice		
Roky:	2014	2017	2020
Plán:	<del>                    </del>	3	7
Skutečnost:	0	<del>                    </del>	<del>                    </del>
Popis měřítka:	Mezi základní služby lze počítat primární preventivní činnosti v oblasti problémové mládeže tzn. prevence závislosti, poradenská činnost, aktivizační služby. Postupné rozšíření služeb je závislé na složení uživatelů služeb NZDM. Zpočátku se může jednat pouze o poradenské služby, postupně budou (předpoklad) rozšiřovány například o specializované služby psychologa, dluhové poradenství, SAS pro rodiny s dětmi, terénní služby apod.		
Metodika a výpočet:	Terénní šetření, dotazníky, ankety.		
Zdroj čerpání dat:	vlastní šetření (elektronická, telefonická a osobní komunikace)		

<b>Cíl B.2:</b>	<b>Rozšíření spektra stávajících sociálních služeb o služby nízkoprahového zařízení pro děti a mládež (NZDM)</b>		
Číslo indikátoru:	3		
Název indikátoru:	POČET UŽIVATELŮ SLUŽBY		
Měrná jednotka:	počet		
Správce měřítka:	starosta z území SO ORP Sušice		
Roky:	2014	2017	2020
Plán:	<del>                    </del>	15	25
Skutečnost:	0	<del>                    </del>	<del>                    </del>
Popis měřítka:	Vyjadřujeme, kolik uživatelů bude skutečně využívat služby NZDM. Předpokládá se, po zavedení činnosti zařízení, růst zájmu o služby		



	NZDM. I vzhledem k tomu, že v ORP se nachází dětský domov se dvěma detašovanými pracovišti (z toho jedno v sousedním ORP).
Metodika a výpočet:	Evidence docházky.
Zdroj čerpání dat:	vlastní šetření (elektronická, telefonická a osobní komunikace)

<b>Cíl B.2:</b>	<b>Rozšíření spektra stávajících sociálních služeb o služby nízkoprahového zařízení pro děti a mládež (NZDM)</b>		
Číslo indikátoru:	4		
Název indikátoru:	POČET OBCÍ ZAPOJENÝCH* DO PROJEKTU		
Měrná jednotka:	počet		
Správce měřítka:	starosta z území SO ORP Sušice		
Roky:	2014	2017	2020
Plán:	<del>                    </del>	4	9
Skutečnost:	0	<del>                    </del>	<del>                    </del>
Popis měřítka:	Zjišťujeme, kolik obcí se skutečně zapojí do projektu. Předpokládá se mírný růst jejich počtu vzhledem k aktuálním potřebám společnosti.		
Metodika a výpočet:	Prostý počet zapojených obcí.		
Zdroj čerpání dat:	vlastní šetření (elektronická, telefonická a osobní komunikace)		

<b>Cíl B.2:</b>	<b>Rozšíření spektra stávajících sociálních služeb o služby nízkoprahového zařízení pro děti a mládež (NZDM)</b>		
Číslo indikátoru:	5		
Název indikátoru:	POČET NOVĚ VZNIKLYCH PRACOVNÍCH MÍST		
Měrná jednotka:	počet		
Správce měřítka:	starosta z území SO ORP Sušice		
Roky:	2014	2017	2020
Plán:	<del>                    </del>	3	5
Skutečnost:	0	<del>                    </del>	<del>                    </del>
Popis měřítka:	Evidujeme počet pracovníků, kteří skutečně vykonávají činnost pro NZDM. Předpokládá se mírný nárůst jejich počtu vzhledem k aktuálním potřebám NZDM a rozšíření spektra služeb.		
Metodika a výpočet:	Počet pracovních smluv či prostý součet všech pracovních úvazků.		
Zdroj čerpání dat:	vlastní šetření (elektronická, telefonická a osobní komunikace)		

## 4.3 Pravidla pro řízení strategie (implementační pravidla)

### 4.3.1 Systém monitorování, řízení rizik a hodnocení realizace strategie

Pro řízení strategie bude ustaven **manažer strategie**. Manažer zodpovídá za celkovou koordinaci všech aktivit souvisejících s jejím řízením. Je zodpovědný za to, že se schválenou strategií se bude pracovat, že zodpovědné subjekty budou usilovat o její naplnění a že se bude vyhodnocovat, zda se daří přispívat k plnění stanovených cílů.

Manažer strategie je výkonnou a koordinační jednotkou, ale pro výkon své činnosti potřebuje součinnost orgánů, které mohou rozhodovat. Tím je **řídící skupina**. Řídící skupina činí klíčová rozhodnutí při naplňování strategie, zejména týkající se jejích změn a úprav, ale také schvalování akčního plánu. Řídící skupina schvaluje vyhodnocení strategie a přijímá opatření vyplývající ze závěrů hodnocení.

SLOŽENÍ ŘÍDÍCÍ SKUPINY	
Předseda DSO Sušicko	
Místopředseda / tajemník DSO Sušicko	
Starosta města Sušice (obec s rozšířenou působností III. typu)	
Člen finančního výboru / komise	
Člen kontrolního výboru / komise	
Externí odborník (dle typu realizovaného projektu) s poradním hlasem	

Pro řízení strategie jsou důležití **správci cílů**. Správce cíle není osoba, která by měla za úkol daný cíl samostatně zrealizovat. Jeho rolí je hlídat, aby se na plnění cíle nezapomnělo. Je to osoba, která bude v území iniciovat kroky směřující k plnění cíle, bude komunikovat s ostatními subjekty v území, bude dbát nad tím, aby se do budoucích akčních plánů dostávaly konkrétní kroky, které přispějí k plnění cíle, bude kontrolovat, že do příslušného rozpočtu budou zahrnuty prostředky určené k plnění cíle. Ostatní subjekty v území však mají společnou povinnost spolu s gestorem aktivně usilovat o plnění cíle. Správce cíle také bude v následujících letech sledovat prostřednictvím indikátorů, zda je cíle dosahováno. V další budoucí spolupráci bude tuto informaci poskytovat ostatním městům a obcím a společně budou hledat další řešení k přibližování se stanovenému cíli.

SPRÁVCI CÍLŮ		
Číslo cíle	Název cíle	Správce cíle
A.1	<i>Zřízení odborného týmu pro služby mobilního hospice</i>	starosta z území SO ORP Sušice
A.2	<i>Získání finančních prostředků pro nákup vybavení a zařízení mobilního hospice</i>	starosta z území SO ORP Sušice
B.1	<i>Zřízení samostatného nízkoprahového zařízení pro děti a mládež (NZDM)</i>	starosta z území SO ORP Sušice
B.2	<i>Rozšíření spektra stávajících sociálních služeb o služby nízkoprahového zařízení pro děti a mládež (NZDM)</i>	starosta z území SO ORP Sušice

**Gestoři indikátorů** jsou osoby, které zodpovídají za zjištění hodnot indikátoru v souladu se stanovenou definicí a metodikou výpočtu. Dodávají podklady příslušnému správci cíle.

GESTOŘI INDIKÁTORŮ VÝSLEDKŮ		
Problémový okruh	Název a číslo indikátoru	Gestor indikátoru
A)	<i>1. počet klientů poptávajících služby pro nevyčísitelně nemocné, zajišťované odborným personálem, v domácím prostředí</i>	odborný tým / pracovní skupina
B)	<i>1. počet subjektů poskytujících služby NZDM</i>	odborný tým / pracovní skupina

GESTOŘI INDIKÁTORŮ CÍLŮ		
Cíl	Název a číslo indikátoru	Gestor indikátoru
A.1	1. objem poptávky po službách terénní péče	odborný tým / pracovní skupina
A.1	2. počet členů odborného týmu	odborný tým / pracovní skupina
A.1	3. počet obcí zapojených do projektu	odborný tým / pracovní skupina
A.1	4. počet organizací zapojených do projektu	odborný tým / pracovní skupina
Cíl	Název a číslo indikátoru	Gestor indikátoru
A.2	1. počet podaných žádostí	odborný tým / pracovní skupina
A.2	2. počet oslovených partnerů a sponzorů	odborný tým / pracovní skupina
A.2	3. počet obcí zapojených do projektu	odborný tým / pracovní skupina
Cíl	Název a číslo indikátoru	Gestor indikátoru
B.1	1. počet zřízených zařízení	odborný tým / pracovní skupina
B.1	2. počet poskytovaných odborných služeb	odborný tým / pracovní skupina
B.1	3. počet nově vzniklých pracovních míst	odborný tým / pracovní skupina
B.1	4. počet obcí zapojených do projektu	odborný tým / pracovní skupina
B.1	5. počet uživatelů zařízení	odborný tým / pracovní skupina
Cíl	Název indikátoru	Gestor indikátoru
B.2	1. objem poptávky po službách NZDM	odborný tým / pracovní skupina
B.2	2. počet nových služeb	odborný tým / pracovní skupina
B.2	3. počet uživatelů služby	odborný tým / pracovní skupina
B.2	4. počet obcí zapojených do projektu	odborný tým / pracovní skupina
B.2	5. počet nově vzniklých pracovních míst	odborný tým / pracovní skupina

Strategie bude naplňována především projekty zařazenými do každoročně schvalovaného akčního plánu (viz kapitola 4.3.3 souhrnného dokumentu). Projekty zařazené do akčního plánu by pak měly naplňovat stanovené cíle. Naplňování strategického dokumentu musí být měřeno a pravidelně vyhodnocováno. Pro jednotlivé cíle byly nastaveny indikátory a k nim nastavená metodika – tj. způsob sledování a vyhodnocování daného indikátoru. Ke každému indikátoru je také nastaven jeho správce (gestor), který je zodpovědný za sledování jeho vývoje a porovnání s cílovou hodnotou.

Tabulka uvádí hlavní zodpovědnosti v procesu implementace strategie.

Činnost v rámci implementace	Zodpovědná osoba/subjekt	Termín
Koordinace implementačních aktivit	manažer strategie	průběžně
Návrh projektů do akčního plánu	správci cílů	Každoročně v 1.-3. čtvrtletí
Výběr projektů do akčního plánu	řídící skupina	každoročně dle termínů přípravy rozpočtu
Předložení akčního plánu ke schválení na následující rok	manažer strategie	každoročně dle termínů přípravy rozpočtu
Vyhodnocení indikátorů za předchozí rok	gestoři indikátorů	Každoročně v 1. čtvrtletí
Vyhodnocení plnění akčního plánu za předchozí rok	manažer s využitím podkladů od gestorů indikátorů a správce cílů	Každoročně v 1.-2. čtvrtletí
Projednání vyhodnocení indikátorů a plnění akčního plánu za předchozí rok	řídící skupina	každoročně v 2. čtvrtletí

### 4.3.2 Systém změn strategie

V průběhu realizace Strategie může dojít k objektivní potřebě dílčí změny tj. ve formě úpravy cíle, či indikátoru. Tato potřeba může být způsobena jak vnějšími (např. rozhodnutí vlády, či EU), tak vnitřními (potřeba změny vyvstane při průběžném monitorování cílů Strategie) faktory. Rozhodnutí, zda je nutné některé části Strategie upravit bude následovat každoročně po vyhodnocení indikátorů za předchozí rok a po vyhodnocení akčního plánu. Pokud se ukáže, že realizací projektů nedošlo k uspokojivému vývoji příslušného indikátoru, je nutné blíže zanalyzovat příčiny takového vývoje. Nejedná-li se o neočekávané vnější vlivy (povodeň, hospodářská krize apod.), pak může být příčina buď na straně chybně nastaveného cíle či přiřazeného indikátoru, anebo na straně nefunkčnosti projektu vzhledem ke stanovenému cíli. V obou případech je nutné, aby správce cíle navrhl opatření ke změně. Může se jednat buď o návrh vhodnějšího typu projektu do akčního plánu, nebo o přeformulování cíle. Takovou změnu je nutno důkladně prodiskutovat s dotčenými subjekty (ideálně v rámci fokusní skupiny) a následně změnu navrhnout řídicí skupině. Řídicí skupina rozhodne o schválení či neschválení změny.

### 4.3.3 Akční plán

**Akční plán** je dokumentem, jehož cílem je upřesnit strategický plán v krátkodobém časovém horizontu. Akční plán ze strategického plánu vychází a určuje, jakými konkrétními kroky či projekty budou naplňovány příslušné cíle uvedené ve strategickém plánu. Akční plán se zpracovává vždy na následující rok. U každé aktivity musí být zřejmé, k naplnění jakého cíle přispívá. Sestavování akčního plánu musí být v souladu se strategickým plánem, ale také s připravovaným rozpočtem na následující rok. Projekty zařazené do akčního plánu musí být kryty rozpočtem nebo jiným (externím) zdrojem financování. Pokud nebude k projektům vybraným do akčního plánu jednoznačně přiřazen zdroj financování, budou z akčního plánu vyřazeny. Proces přípravy akčního plánu je třeba vnímat jako **proces dlouhodobý a opakovaný**, prostupující celým kalendářním rokem. Příprava akčního plánu probíhá souběžně s přípravou rozpočtu (dobrovolného svazku obcí nebo rozpočtů jednotlivých měst a obcí). Nejprve dochází ke sběru podnětů na realizaci projektů od jednotlivých měst a obcí. Následně dochází k výběru těch aktivit, které je z věcného, časového a finančního hlediska možné realizovat v příštím roce. Nakonec dochází k přijetí rozhodnutí o přehledu konkrétních aktivit zařazených do akčního plánu pro následující rok.

V prvním pololetí roku, který následuje pro realizaci akčního plánu, by mělo dojít k jeho vyhodnocení.

Čtvrtletí	Rok 2015				Rok 2016				Rok 2017				Rok 2018	
	1.	2.	3.	4.	1.	2.	3.	4.	1.	2.	3.	4.	1.	2.
<b>Akční plán na r. 2016</b>														
Příprava														
Realizace														
Vyhodnocení														
<b>Akční plán na r. 2017</b>														
Příprava														
Realizace														
Vyhodnocení														

Akční plán může být vypracován pomocí tabulky, která obsahuje číslo cíle, ke kterému se projekt váže, název projektu, orientační rozpočet, zdroj financování, harmonogram, nositel projektu, aktuální stav připravenosti.

Cíl	Název projektu	Náklady	Zdroj financování	Termín realizace	Nositel projektu	Připravenost

Do tabulky se uvádějí následující informace:

- **Cíl** – název a číslo cíle stanoveného ve strategii, k němuž se projekt váže
- **Název projektu** – konkrétní název projektu či aktivity, která naplňuje (spolu s dalšími) daný cíl
- **Náklady** – orientační finanční objem projektu; vzhledem k tomu, že se jedná o první hrubou verzi akčního plánu, je samozřejmé, že se ve většině případů bude jednat o odhad nákladů (stanovený expertním odhadem či na základě zkušenosti s obdobnými projekty). V dalších verzích akčního plánu budou náklady upřesňovány.
- **Zdroj financování** – snahou je co nejefektivnější hospodaření, proto je vhodné uvést vhodný zdroj financování z konkrétního dotačního zdroje (národní granty, evropské fondy apod.). V tom případě je nutné do akčního plánu uvést také podíly financování (např. 85 % dotace, 15 % rozpočet DSO). Tam, kde budou projekty již dostatečně konkrétní, je možné hledat příslušnou dotační možnost v připravovaných operačních programech Evropských strukturálních a investičních fondů. Tam, kde je od počátku zřejmé, že zdrojem financování nemůže být žádný dotační program, je vhodné do zdroje financování uvést rozpočet té organizace, která financování projektu plánuje (konkrétní obec, více obcí, dobrovolný svazek obcí).
- **Termín realizace** – jedná se o další údaj, který je v této fázi orientační a předpokládá se jeho postupné upřesňování. Pokud se jedná o víceleté projekty, je nutné uvést alespoň roky jeho realizace, vhodnější však je uvést i měsíce (zejména u akcí, které budou realizovány v rámci jednoho roku).
- **Nositel projektu** – uvádí se subjekt, který bude mít realizaci projektu na starosti. V případě DSO to většinou bude svazek obcí, v případě neformální spolupráce obcí může jít o jednu konkrétní obec, která bude mít zodpovědnost za zpracování žádosti o dotaci a její realizaci, na jejímž území se bude projekt realizovat, která bude organizovat výběrové řízení apod. Samozřejmě se počítá s aktivní účastí ostatních obcí, nositel je však tzv. lead-partnerem.
- **Připravenost** – pro doplnění informací o reálnosti projektu, přesnosti jeho rozpočtu a načasování je vhodné uvést, v jakém stavu se projekt nachází. Většinou se stručně uvádí, zda se jedná o projekt ve fázi záměru, nebo zda již byla vytvořena studie, která jej blíže popisuje. Dalšími milníky může být zpracovaná projektová dokumentace, vydané stavební povolení či vybraný zhotovitel na základě výběrového řízení.

- Pokud bude cíl naplňován po dobu několika let, je možné do akčního plánu uvést také orientační **zásobník projektů/aktivit** (samostatná tabulka ve stejné struktuře), které nejsou financovatelné z rozpočtu příštího roku, ale s nimiž se uvažuje v dalších letech. Takový zásobník by byl pouze orientační a sloužil by jako jeden z podkladů pro sestavování akčních plánů na další roky. Je vhodný z toho důvodu, že při případných personálních změnách bude na jednom místě zaznamenáno, s čím projektový tým počítal jako s aktivitami vhodnými k realizaci za účelem dosažení cíle. Veškeré údaje by byly v tom případě orientační (harmonogram, náklady) a upřesňovaly by se při sestavování dalšího akčního plánu na následující rok.
- V prvním pololetí roku, který následuje po realizaci akčního plánu, by mělo dojít k jeho **vyhodnocení**. V rámci vyhodnocení budou posouzeny jednotlivé projekty, které byly navrženy v akčním plánu k realizaci.
- **U zrealizovaných projektů** bude posouzeno především to, zda byly udrženy náklady, které byly v akčním plánu orientačně uvedeny, a souladu skutečného harmonogramu s předpokládaným. V případě odchylek budou vyhodnoceny důvody, proč k nim došlo. Z takto učiněných vyhodnocení by měly být přijaty adekvátní závěry (např. do budoucna zpřesnit odhady nákladů, zaměřit se na kvalitu výběrových řízení s důrazem na minimalizaci víceprací, při nastavování harmonogramu brát v potaz rizika, která mohou projekt zbrzdit apod.).
- Zároveň je nutné znovu vyhodnotit, jak se vyvinuly hodnoty indikátorů po realizaci projektů. Tím dojdeme k dílčímu závěru, zda zrealizované projekty jsou vzhledem k vytyčeným cílům efektivní a účinné. V případě, že se hodnoty indikátorů nevyvíjejí příznivým směrem, je nutné přemýšlet o přehodnocení projektů, které jsou naplánovány k plnění cílů.
- **U nezrealizovaných projektů** je nutné analyzovat důvody, proč k realizaci nedošlo (do akčního plánu by měly vstupovat jen reálné projekty a aktivity).

## 4.4 Závěr, postup zpracování

### 4.4.1 Shrnutí

Jakkoli je Sušicko oblastí, která z pohledu zajištění základních potřeb zajišťuje služby pro všechny obyvatele spádové oblasti v dostatečném (mnohdy až v nadstandardním) rozsahu, i vzhledem k demografickému vývoji a migraci v území se stále vyskytují problémy, které je nutné řešit. A to z pohledu obce, města.

Jedním z problémů do budoucna může být kapacita domovů pro seniory – populace obecně stárne, menší a malá města se vylidňují, mladí lidé odcházejí za prací do větších měst a zpět se vracejí víceméně „na důchod“. Kapacita sociálních zařízení pro seniory na Sušicku je plně vytížena. Poptávka po bydlení v Domovech s pečovatelskou službou, nebo umístění v domově důchodců je trvalá. Stávající organizace, Sociální služby města Sušice operativně řeší nenadálé situace a zkvalitňuje péči o seniory v domovech a DPS (domech s pečovatelskou službou). Stále má ale k dispozici pouze omezenou kapacitu.

Oblastní charita, které v lokalitě působí, rovněž poskytuje sociální služby, jiného zaměření, ale podobně zaměřené především na péči o seniory. Potřebnost a vytiženost obou zmíněných organizací je zřejmá a vezmeme-li v úvahu spádovou oblast ORP Sušice (téměř 25 tisíc obyvatel), je nasnadě, že potřebuje podporu a vytváření podmínek k rozvoji a možnosti zajistit další a kvalitnější služby. Na rozdíl od velkých měst zde nemůžeme spoléhat například na dobrovolnickou činnost, která zde prakticky neexistuje.

S ohledem na to je problémem, který je třeba řešit nejdříve, péče o seniory. Město Sušice, v souladu s komunitním plánem, již některé konkrétní kroky podnikla, uspěla například s realizací tísňové linky pro seniory, další jsou v plánu. Jako chybějící služba, která byla v souladu s touto strategií i v souladu s komunitním plánem a potřebami regionu vygenerována jako prioritní je odborný tým poskytující terénní péči pacientům v terminálním stádiu nemoci. Jde o jakousi variantu domácí a terénní hospicové péče. Starost o nemocné a umírající - o pacienty v terminálním stádiu nemoci je službou, která je stále více žádána a která na sledovaném území zatím chybí zcela. Poptávka po zřízení mobilní hospicové služby (zahrnuje tým lidí – od zdravotní sestry až po duchovního – popis projektu je v návrhu variantních řešení) je a bude aktuální.

Sociální služby se ale netýkají jen seniorů – dotýkají se víceméně nás všech, my všichni jsme jejich, byť potenciální, uživatelé. Proto byla zaměřena pozornost i na druhou nejvýraznější problémovou oblast. Opět na základě provedených analýz, ve spolupráci s komisí pro komunitní plánování a na základě rozhovorů, byl identifikován jako vhodný k řešení v rámci meziobecní spolupráce projekt zřízení nízkoprahového zařízení pro děti a mládež (NZDM). Opět je ale nutné konstatovat, že sociální služby na Sušicku, i v oblasti péče o dítě, rodiny s dětmi, mládež, problémovou mládež ad., jsou poskytovány v dostatečné míře. Některé z nich si ale zaslouží samostatné fungování – navrhované nízkoprahové zařízení je právě jednou z nich.

To, jak se stavíme k problémům společnosti, je naše vizitka. To, jak vychováváme mladou generaci, je předzvěst naší budoucnosti. Ne všichni mají to štěstí žít ve spokojených rodinách, dostávat kvalitní výchovu vzdělání, přebírat tak kulturní a sociální hodnoty slučující se se současně uznávanou společenskou 'normou'. Ne všichni se pod tlak sociální exkluze dostanou vlastní vinou. Lépe než řešit následky je soustředit se na kvalitní prevenci, přímou a účinnou pomoc. Nízkoprahové zařízení pro děti a mládež ve věku od 6 do 26 let poskytuje zázemí širokého spektra služeb sociální ochrany, prevence a péče o cílové uživatele. Je důležitou součástí už svou podstatou – může sem přijít kdokoliv, kdo má zájem svůj problém řešit, poradit se, zapojit do aktivizačních činností. A nejde jen o problémovou mládež, jak se občas setkáváme s vžitým povědomím o účelu tohoto zařízení. Radu a pomoc, vedení odborníků, zde nacházejí rodiny a příbuzní, pedagogové, vychovatelé ad.

Do jisté míry jsou stávající organizace schopné tuto službu suplovat, ale vzhledem k její podstatě by si zasloužila více pozornosti. Proto je jedním z návrhů na zkvalitnění sociálních služeb pro všechny obyvatele SO ORP Sušice zřízení samostatného nízkoprahového zařízení pro děti a mládež. Například formou klubu, který bude naplňovat standardy NZDM, vydané Českou asociací streetwork sdružující nízkoprahové služby jako základní materiál pro posouzení kvality služeb v jednotlivých zařízeních. Umožní tak lidem v nepříznivé sociální situaci využívat místní instituce, která poskytuje služby veřejnosti i přirozené vztahové sítě, zůstat součástí přirozeného místního společenství, žít

běžným způsobem. Bezpečí, odbornost, respektování základních lidských práv, vstřícné jednání a ochrana individuality mezi standardy péče NZDM patří (mimo další) rovněž.

Uvedené dva konkretizované projekty pomohou k rozšíření a zkvalitnění spektra poskytovaných sociálních služeb pro všechny obyvatele ORP Sušice. Předpokládá se zapojení více než jedné obce, kvalitní meziobecní spolupráce. Není vyloučena ani realizace uvedených projektů přímo prostřednictvím a pod záštitou dobrovolného svazku obcí, který bude disponovat právní subjektivitou.

#### **4.4.2 Popis postupu tvorby strategie**

Při tvorbě strategie a navržení řešení problémových okruhů bylo zapotřebí soustředit množství analytických podkladů z oblasti sociálních a souvisejících služeb na Sušicku. Byly zjišťovány údaje ze všech 30 obcí spádové oblasti ORP Sušice tak, aby bylo možné na základě jejich syntézy vytvořit platformu pro rozhodování o problémových situacích a okruzích.

Zjištěná data byla, stejně jako při sběru, interpretovaná v několika rovinách podle sledovaného tématu. Obraz o celkové situaci poskytly SWOT analýza, analýza cílových skupin, analýza rizik, finanční analýza. Nedílnou součástí při tvorbě návrhové části strategie byla znalost místní situace, fokusní skupiny se starosty obcí ORP Sušice které probíhaly formou neoficiálních setkání, samostatné konzultace, vlastní zjišťování doplňkových dat.

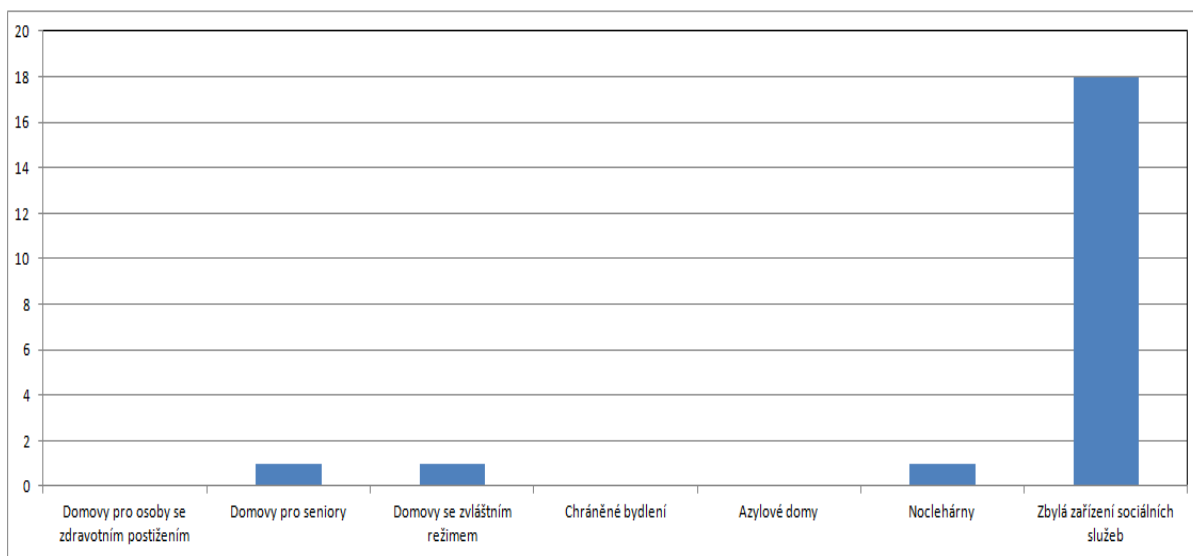
Variantní řešení navržená po ukončení analytických prací vycházejí z reálných podkladů, doplněných o vlastní poznatky a zkušenosti starostů ORP Sušice. Důraz na udržitelnost projektu je jedním z hlavních hledisek rozvojové strategie, která v první řadě předpokládá zřízení dobrovolného svazku obcí Sušicko, jehož management by naplňování strategie řídil.



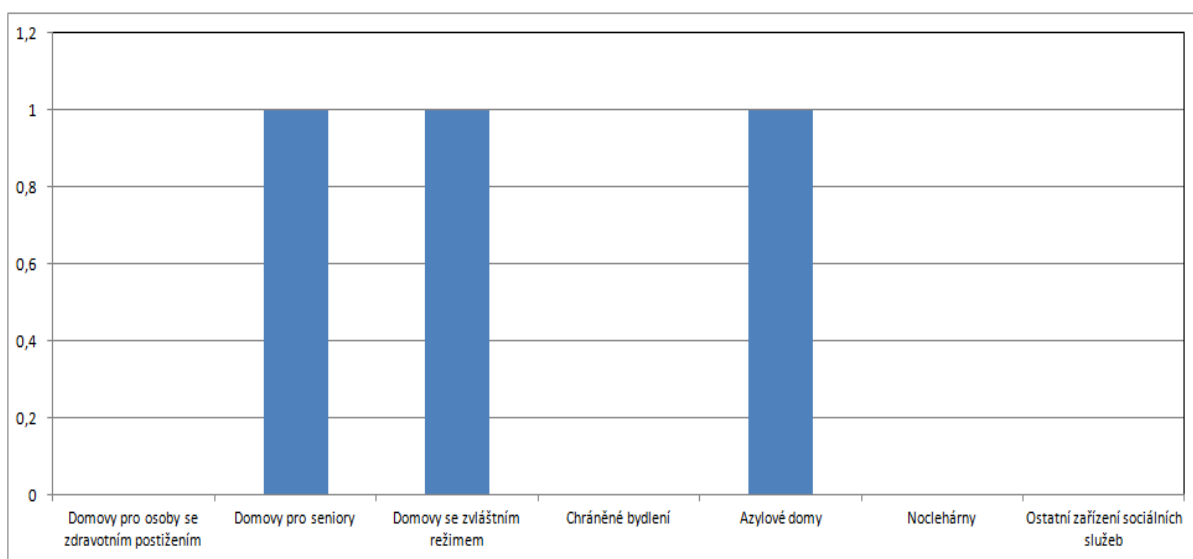
## 4.5 Přílohy k tématu č. 2: Sociální služby

### 4.5.1 Grafické výstupy zpracované v rámci analytické části oblasti sociálních služeb

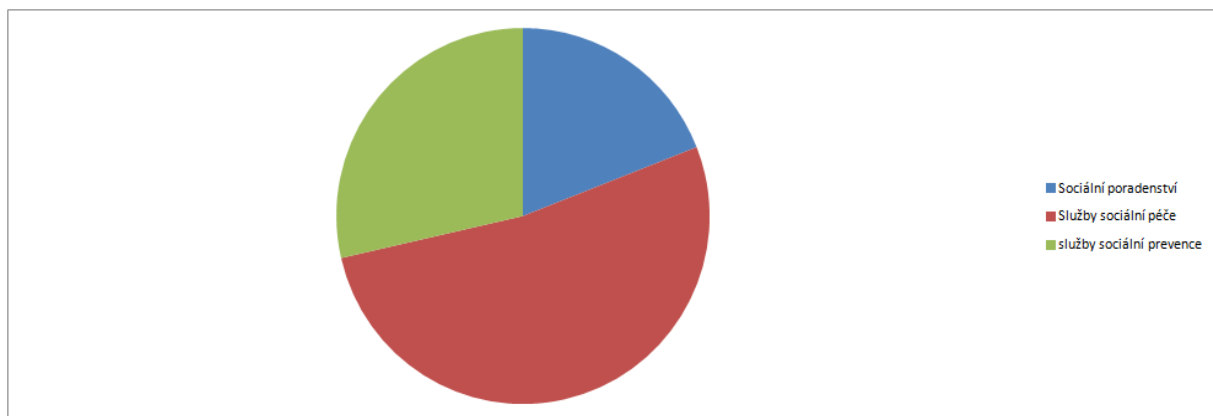
**Graf č. 4: Počet vybraných typů zařízení sociálních služeb sídlících v rámci ORP**



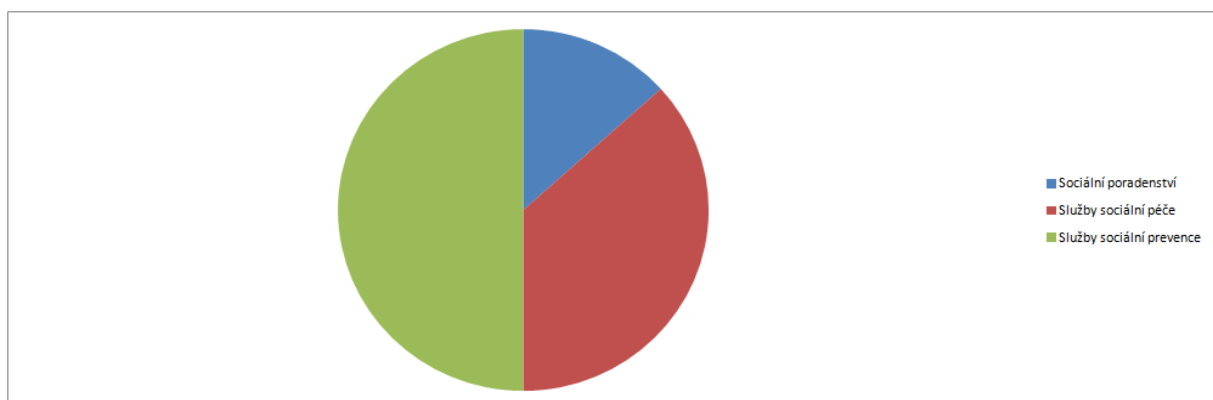
**Graf č. 5: Počet vybraných typů zařízení sociálních služeb působících v rámci ORP (resp. poskytujících služby pro obyvatele ORP)**



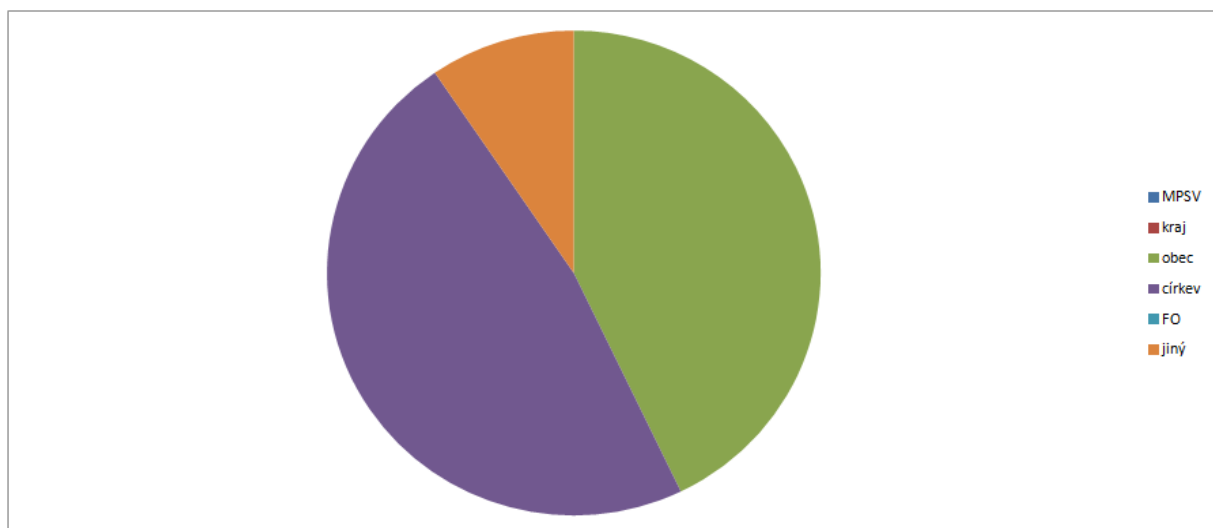
**Graf č. 6: Počet vybraných typů sociálních služeb v rámci ORP**



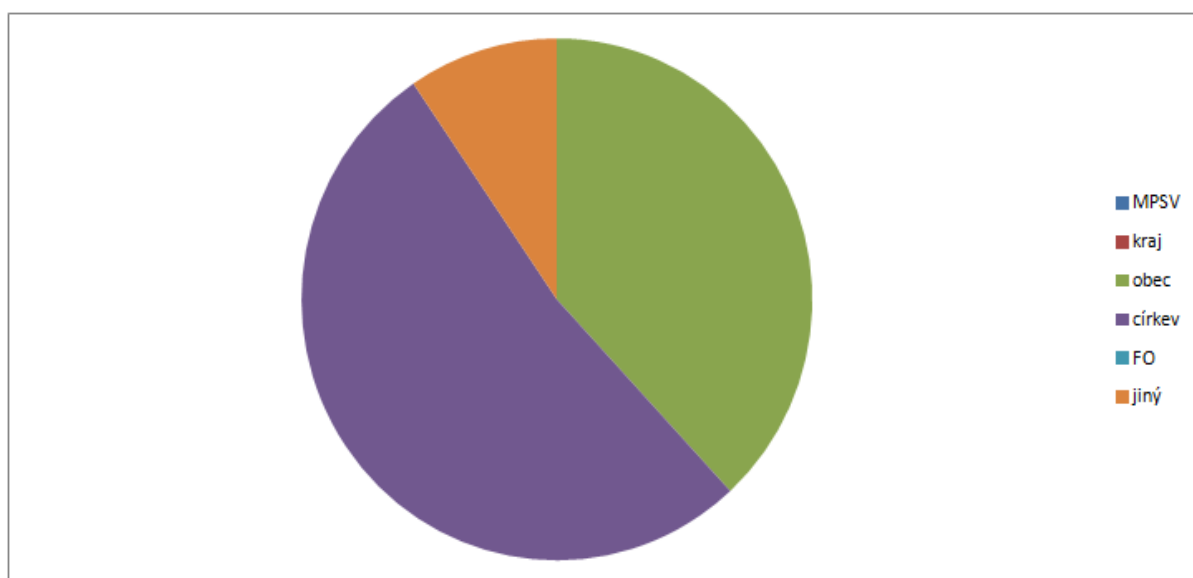
**Graf č. 7: Počet vybraných typů sociálních služeb působících v rámci ORP (resp. poskytujících služby pro obyvatele ORP)**



**Graf č. 8: Podíl zařízení sociálních služeb v ORP dle zřizovatele**



**Graf č. 9: Podíl sociálních služeb v ORP dle zřizovatele**



## 5. TÉMA 3: ODPADOVÉ HOSPODÁŘSTVÍ

### 5.1 Analytická část: definice a analýza řešených problémů

#### 5.1.1 Vymezení a zdůvodnění řešeného problému

##### VYMEZENÍ ÚZEMÍ

Území, které analýza řeší, je území správního obvodu ORP Sušice, které zahrnuje 30 obcí. Jedná se o obce Budětice, Bukovník, Čímice, Dlouhá Ves, Dobruška, Domoraz, Dražovice, Frymburk, Hartmanice, Hlavňovice, Horská Kvilda, Hrádek, Kašperské Hory, Kolinec, Modrava, Mokrosuky, Nezamyslice, Nezdice na Šumavě, Petrovice u Sušice, Podmokly, Prášíly, Rabí, Rejštejn, Soběšice, Srní, Strašín, Sušice, Velhartice, Žihobce, Žichovice.

##### POPIS ŘEŠENÉHO TÉMATU

Odpadové hospodářství je jednou z mnoha problematik, které v současné době většina obcí a měst řeší v samostatné působnosti. Jedná se hlavně o povinnosti obcí a měst jako původců odpadů a také povinnosti při zajištění nakládání s odpady, zajištění jeho financování a mnohé další. Obce jsou dle zákona o odpadech původci odpadů od jejich občanů. Mají tedy povinnosti při zajištění svozu odpadů, zajištění sběrných míst pro odkládání odpadů, zajištění veškerých nádob na odpad (i tříděný), zajištění dalšího nakládání s odpadem apod.

##### Obce a města mají povinnost zajistit nakládání s:

- odpady pocházejícími od občanů, žijících na jejich území,
- odpady vzniklémi při jejich samotné činnosti,
- odpady pocházejícími od malých firem a živnostníků, kteří jsou zapojeni do jejich systému odpadového hospodářství.

Nakládání s odpady hradí obce z finančních prostředků, zahrnutých v jejich rozpočtech (příjmy z poplatků od občanů, příjmy od živnostníků, zapojených do systému odpadového hospodářství obce, odměny za zajištění tříděného sběru (EKO-KOM, a.s.), odměny za zajištění zpětného odběru výrobků (kolektivní systémy) apod.).

Obce jsou samosprávnými subjekty, které mají širokou míru pravomocí v nastavení systému svého odpadového hospodářství a v oblasti nakládání s odpady. Meziobecní spolupráce by mohla být dobrým nástrojem ke zlepšení komunikace v území, propojení jednotlivých potřeb obcí, společnému řešení problémů, úspoře finančních prostředků a v neposlední řadě k posunu v naplňování cílů Plánu odpadového hospodářství ČR (POH ČR).

## ZÁKLADNÍ LEGISLATIVA

Výčet nejdůležitějších právních předpisů ČR, souvisejících s problematikou odpadového hospodářství, je uveden níže.

- Zákon č. 185/2001 Sb., o odpadech a o změně některých dalších zákonů, v platném znění
- Zákon č. 477/2001 Sb., o obalech a o změně některých zákonů, v platném znění
- Vyhláška č. 381/2001 Sb., kterou se stanoví Katalog odpadů, v platném znění
- Vyhláška č. 383/2001 Sb., o podrobnostech nakládání s odpady, v platném znění
- NV č. 197/2003 Sb., o Plánu odpadového hospodářství České republiky
- Vyhláška č. 294/2005 Sb., o podmínkách ukládání odpadů na skládky a jejich využívání na povrchu terénu, v platném znění
- Vyhláška č. 341/2008 Sb., o podrobnostech nakládání s biologicky rozložitelnými odpady, v platném znění
- Vyhláška č. 352/2005 Sb., o podrobnostech nakládání s elektrozařízeními a elektroodpady, v platném znění
- Vyhláška č. 376/2001 Sb., o hodnocení nebezpečných vlastností odpadů, v platném znění
- Vyhláška č. 384/2001 Sb., o nakládání s PCB, v platném znění
- Vyhláška č. 237/2002 Sb., o podrobnostech způsobu provedení zpětného odběru některých výrobků, v platném znění
- Vyhláška č. 352/2008 Sb., o podrobnostech nakládání s autovraky, v platném znění

### **Identifikace problémů**

Významným problémem odpadového hospodářství v území ORP Sušice je trvalá existence černých skládek a neexistující konkurence svozových firem. Dalším problémem je zbytečně složitý systém odpadového hospodářství na Sušicku nastavený v posledních zhruba deseti letech, kdy nejvýznamnějším hráčem na trhu je společnost Rumpold-P s. r. o. Negativum území je nízká hustota osídlení, čemuž odpovídá také koncentrace sběrných dvorů, či sběrných míst do měst nebo větších obcí. Tyto dvory či místa slouží především pro sběr objemných a nebezpečných odpadů či odpadů ze zahrad. Jsou zde zpětně odebírány také elektrozařízení a baterie, čímž se zvyšují náklady na dopravu z periferních obcí, které jsou na městech závislé.

Díky nízké hustotě osídlení v území neexistují spalovny ani jiná zařízení pro energetické využití odpadů, a ani jiná zařízení využívající odpad k recyklaci nebo dalšímu zpracování. Problémy s financováním odpadového hospodářství lze spatřovat v rostoucích nákladech, které se odrážejí v rozpočtech obcí, a v nepřehledné situaci ve smluvním vztahu (obec - svozová společnost). Alternativou může být úvaha o vybudování vlastní svozové společnosti s možností využít dotačních programů především OPŽP.

Dalším identifikovaným problémem je nedostatečná komunikace na všech úrovních a nedostatečná péče o tuto oblast ze strany osob, které mají odpadové hospodářství na starosti. Úředníci, kteří „řeší“ odpadové hospodářství nemají často ani personální, ani kvalifikační kapacitu, odpadové hospodářství je součástí jejich „ostatní práce“, což, jak se ukazuje, je neefektivní a do budoucna generuje problémy.

Z hlediska nastavení efektivního systému se jeví ORP Sušice jako území, které by mělo společně postupovat při nastavení a řízení systému nakládání s odpady. Je však nutno zajistit konsenzus všech obcí na tomto řešení. Malé obce jsou v nevýhodné situaci právě díky malé hustotě osídlení, malému výskytu odpadu a velkým přepravním vzdálenostem.

### **Svazky obcí, které již spolupracují v oblasti odpadového hospodářství na území ORP a typ spolupráce**

Menší svazky obcí, např. Ostružná, mají vlastní společný plán sběru, třídění a nakládání s odpady. Tento plán by měl být do budoucna, v rámci navrhovaných zlepšení systému v celém území v souladu s plánem celého ORP. Buď jako navazující, nebo jako součást. Vzhledem k tomu, že území ORP Sušice by v brzké budoucnosti mělo být partnerem ZEVO Chotíkov, bylo by racionální uvažovat o jednotném řešení (plánu i logistiky) systému odpadového hospodářství pro všechny obce spádové oblasti ORP.

## **5.1.2 Popis odpadového hospodářství ve správním obvodu (situační analýza, finanční analýza)**

Na území ORP Sušice působí tři svozové společnosti. Konkrétně RUMPOLD-P s. r. o., Becker Bohemia s. r. o. a AVE sběrné suroviny a. s. Plzeň. Největší zastoupení na území ORP Sušice má firma RUMPOLD-P s. r. o. Směsný komunální odpad si sváží sám pouze Městys Kolinec na svou skládku.

Obce ORP Sušice spolupracují se systémem EKO-KOM, který je založen za účelem zajištění zpětného odběru a využití obalů v ČR. Systém spolupracuje s obcemi na zajištění sběru a využití spotřebitelských obalových odpadů, které jsou součástí tříděného sběru využitelných odpadů organizovaných jednotlivými obcemi. Město Sušice v roce 2014 odprodalo svou sběrnou síť systému EKO-KOM. Na základě smlouvy má tyto nádoby v bezplatné výpůjčce. O obnovu a rozšiřování sběrné sítě již stará systém EKO-KOM na vlastní náklady. Obce dostávají za tuto svojí činnost pravidelnou odměnu a to na základě vytříděného množství obalových odpadů. Tyto pokrývají průměrné náklady na třídění obalového podílu tříděného sběru.

Průměrný poplatek za odpady v obcích na území ORP Sušice na občana je 537 Kč na dospělého trvale žijící osobu, nicméně k poměrně velkým rozdílům mezi zjišťovanými cenami není zprůměrování příliš směrodatné (poplatky se pohybují v rozpětí od 250 Kč (Bukovník) do 750 Kč (Domoraz a Srní). Je možné, že do celkových nákladů při kalkulaci některé obce nezahrnují všechny složky - sběr a svoz, využití a odstranění odpadu. Může to ale být způsobeno i výrazně rozdílnými podmínkami jednotlivých svozových firem. Systém sběru, třídění a využití/odstranění odpadů je již delší čas nastaven stále stejně, v převážné většině ve prospěch společnosti RUMPOLD-P s. r. o. Ta na základě původní dlouholeté smlouvy s mnoha dodatky, má v území "výsadní" postavení. V současné době je rozpracována nová koncepce odpadového hospodářství zahrnující většinové území SO ORP Sušice.

Přístup obcí při stanovování poplatků je velmi různý, v některých případech jsou poplatky vybírané od občanů nastaveny tak, aby pokrývaly většinu nákladů na odpadové hospodářství. Jedinou výjimkou mezi obcemi je obec Modrava, která poplatek nevybírá - občané si kupují pouze známky na

popelnice, na které obec přispívá 50 % jejich ceny. Důvodem může být motivace pro příliv nových obyvatel. V některých obcích je obvyklé i rozlišení poplatků pro trvale bydlící občany a rekreační objekty.

Některé z obcí mají dvě svozové firmy – jednu na směsný komunální a jinou na odpad tříděný. Velké svozové firmy mají zpravidla sídlo mimo sledované území ORP. Bližší informace o cenách odmítají svozové společnosti poskytnout s tím, že nejsou oprávněny tyto informace poskytovat - jednalo by se o porušování smluvních podmínek.

**Přehled obcí SO ORP Sušice a firem zajišťujících nakládání s odpady:**

<i>Budětice</i>	<i>Rumpold</i>
<i>Bukovník</i>	<i>Becker Bohemia s.r.o.</i>
<i>Čímice</i>	<i>Becker Bohemia s.r.o.</i>
<i>Dlouhá Ves</i>	<i>Rumpold</i>
<i>Dobruška</i>	<i>Rumpold</i>
<i>Domoraz</i>	<i>Becker Bohemia s.r.o.</i>
<i>Dražovice</i>	<i>Becker Bohemia s.r.o. – KO a tříděný odpad, Rumpold – OO a NO</i>
<i>Frymburk</i>	<i>Becker Bohemia s.r.o. – KO, Rumpold - NO, AVE - tříděný odpad</i>
<i>Hartmanice</i>	<i>Rumpold</i>
<i>Hlavňovice</i>	<i>Rumpold</i>
<i>Horská Kvilda</i>	<i>Rumpold</i>
<i>Hrádek</i>	<i>Rumpold</i>
<i>Kašperské Hory</i>	<i>Rumpold</i>
<i>Kolinec</i>	<i>Rumpold, směsný odpad, bio, zemina, kamení ap. - vlastní sběrný dvůr</i>
<i>Modrava</i>	<i>Rumpold</i>
<i>Mokrosuky</i>	<i>Rumpold</i>
<i>Nezamyslice</i>	<i>Becker Bohemia s.r.o. – směsný odpad, Rumpold - ostatní odpad</i>
<i>Nezdice</i>	<i>Becker Bohemia s.r.o. - směsný odpad, Rumpold - ostatní odpad</i>
<i>Petrovice</i>	<i>Rumpold</i>
<i>Podmokly</i>	<i>Rumpold</i>
<i>Prácheň</i>	<i>Rumpold</i>
<i>Rabí</i>	<i>Rumpold</i>
<i>Rejštejn</i>	<i>Rumpold</i>
<i>Soběšice</i>	<i>Becker Bohemia s.r.o. – směsný odpad, Rumpold - ostatní odpad</i>
<i>Srní</i>	<i>Rumpold</i>
<i>Strašín</i>	<i>Rumpold</i>
<i>Sušice</i>	<i>Rumpold</i>
<i>Velhartice</i>	<i>Rumpold</i>
<i>Žihobce</i>	<i>Rumpold</i>
<i>Žichovice</i>	<i>Becker Bohemia s.r.o.</i>

Průměrné ceny za svoz odpadu vztažené na sesbírané tuny jednotlivých druhů odpadu lze stavět velmi komplikovaně. V rámci studie nebylo možno získat všechny údaje od všech obcí, ale také díky velmi odlišnému způsobu fakturace, která není vázaná na sesbírané množství. U některých obcí firmy fakturují cenu dle počtu výsypů nádob bez ohledu na množství, dále pak, zvláště u separovaného odpadu, kalkulují cenu dle velikosti nádoby a počtu výsypů nádob. Problém je s evidencí výsypů nádob a jejich kontrola. Dle zjištěných informací v obcích je obtížné specifikovat, od čeho se ceny odvíjejí - zda např. od počtu obyvatel obce, vzdálenosti od koncového zařízení apod.

V oblasti tříděného sběru lze pouze konstatovat, že ceny firem u jednotlivých druhů separovaného odpadu jsou ovlivněny velikostí kontejneru. Většinou platí, čím má kontejner menší objem, tím vyšší cenu firmy vyžadují. Neplatí to však u všech komodit. Obcím proto doporučujeme, aby si cenu oddělili na cenu za sběr a svoz, eventuálně pronájem nádob a cenu za využití či odstranění. Pak by bylo možno porovnat průměrné náklady s daty za celou ČR.

Pokud využijeme dat ze studie IURMO, pak vidíme následující:

Průměrné náklady v ČR na oddělený sběr papíru jsou 4.296,8 Kč/t, na plasty 7.764,40 Kč/t, na sklo 1.986,6 Kč/t; v Plzeňském kraji na papír 3.240 Kč/t, na plasty 9.961 Kč/t (po Praze nejvyšší náklady), na sklo 1.659 Kč/t. V ORP Sušice se dle studie náklady na oddělený sběr papíru pohybují pod krajským průměrem v relaci 992 - 2.502 Kč, plastů 9.291 - 16.490 Kč a skla 386 - 1.221 Kč.

Průměrné náklady na sběr, svoz, odstranění/využití smíšeného komunálního odpadu z obcí v ČR je 2.548,50 Kč/t, v Plzeňském kraji pak 2.503 Kč/t. V ORP Sušice se dle studie náklady týkající se SKO pohybují v cenové relaci 2.441 - 2.727 Kč/t.

Celkové náklady na odpadové hospodářství se v Plzeňském kraji pohybují okolo 912,5 Kč/obyvatele, v ORP Sušice pak v rozmezí 834 - 945 Kč/obyvatele. Odpady v ORP Sušice sváží oprávněná osoba, se kterou má obec smlouvu.

Žádná z obcí v ORP Sušice nevlastní technické vybavení určené k nakládání s odpady to znamená, že vše řeší přes svozové společnosti. Na velkoobjemový odpad najímají obce dvakrát do roka firmu a svoz se dává lidem na vědomí vyhláškou (upraveno v OZV 2/2014 o systému shromažďování, sběru, přepravy, třídění, využívání a odstraňování komunálních odpadů, včetně systému nakládání se stavebním odpadem).

Termín tohoto svozu je občanům oznámen způsobem v místě obvyklým (místní rozhlas, místní zpravodaj a další média v místě působící, upozornění na plakátech na výleповých plochách). Nebezpečný odpad obyvatelé města a obyvatelé z okolních obcí (na základě veřejnoprávních smluv) ukládají separovaně ve sběrném dvoře, případně do nádob k tomu určených, rozmístěných ve městě (elektroodpad).



## SITUAČNÍ ANALÝZA

**Tabulka č. 105: Sběrné dvory na území ORP, současný stav**

Č.	Provozovatelé zařízení	Adresa provozu na území ORP			Roční maximální kapacita [t]	Průměrně využitá roční kapacita [t]	Provozovatel /vlastník (O, S)	Prostor pro Vaše případné poznámky
		Ulice a číslo popisné	Obec	ZÚJ				
1.	RUMPOLD-P s.r.o.	Pražská ul.	Sušice	557153	200 t - nebezpečné odpady; 1000 t - ostatní odpady		S/O	
2.	RUMPOLD-P s.r.o.	p.p.č. 696/2, 697 a 681/2	Kolinec	556467	200 t - nebezpečné odpady; 1000 t - ostatní odpady		S/O	
3.	RUMPOLD-P s.r.o.	p.p.č. 265/1	Kašper. Hory	556432	200 t - nebezpečné odpady; 1000 t - ostatní odpady		S/O	

Zdroj: webové stránky obcí, vlastní šetření (elektronická, telefonická a osobní komunikace)

**Tabulka č. 106: Sběrná místa na území ORP, současný stav**

Č.	Provozovatelé zařízení	Adresa provozu na území ORP			Roční maximální kapacita [t]	Průměrně využitá roční kapacita [t]	Provozovatel /vlastník (O, S)	Prostor pro Vaše případné poznámky
		Ulice a číslo popisné	Obec	ZÚJ				
1.	BDP plus s.r.o.	Pražská	Sušice	557153			S/S	
2.	EKOŠROT s.r.o.	Žichovice 217	Žichovice	557544			S/S	
3.	HOLUB-KOVOŠROT s.r.o.	p.p.č. 2447 a 2460	Sušice	557153			S/S	
4.	Pavel Břicháček	Smetanova 403	Kašperské Hory	556432			S/S	sběr autovraku
5.	RUMPOLD-P s.r.o.	Nová 2340	Sušice	557153	200 t - nebezpečných odpadů; 4000 t - ostatních odpadů		S/S (OSONA holding, a.s. Plzeň)	

Zdroj: websouhlasy.plzensky-kraj.cz

**Tabulka č. 107: Výkupy odpadů na území ORP, současný stav**

Č.	Provozovatelé zařízení	Adresa provozu na území ORP			Roční maximální kapacita [t]	Průměrně využitá roční kapacita [t]	Provozovatel /vlastník (O, S)	Prostor pro Vaše případné poznámky
		Ulice a číslo popisné	Obec	ZÚJ				
1.	Holub-Kovošrot s.r.o.	p.p.č. 2447 a 2460	Sušice	557153			S	

Zdroj: *websouhlasy.plzensky-kraj.cz*

Zjištěná data umožňují stručný přehled o možnostech odpadového hospodářství v ORP Sušice s ohledem na potřeby obyvatel. Síť sběrných dvorů a míst k ukládání odpadu je dostatečná. Dostupnost sběrných dvorů je dobrá, zařízení jsou soustředěna do největších měst ORP, u sběrných míst nabídka služeb doplňují drobné firmy, živnostníci či fyzické osoby. Na základě smlouvy mohou občané některých menších obcí využívat bezplatně také sběrný dvůr či sběrné místo jiné obce, která je takto vybavena.

Ve sběrném dvoře v Sušici je možné zdarma odkládat roztříděné složky - papír, sklo, plasty včetně polystyrenu (odděleně), nápojové kartony, kovový odpad, vysloužilé elektrospotřebiče včetně elektroniky, pneumatiky, objemné odpady, nebezpečné odpady apod. Stavební odpady je možné odložit na vlastní náklady u firmy Rumpold-P s. r. o. Do sběrného dvora mohou ukládat odpady jen fyzické osoby, které mají trvalý pobyt na území města Sušice a fyzické osoby, které mají ve vlastnictví nemovitost na území města určenou k individuální rekreaci.

Spolupráce s okolními obcemi pro obyvatele spádové oblasti je individuálně specifikována ve veřejnoprávních smlouvách, kdy i obyvatelé z okolních obcí mohou zdarma odkládat odpad do sběrného dvora v Sušici - jedná se o následující obce: Dlouhá Ves, Hrádek, Mokrosuky, Nezamyslice, Nezdice, Rabí a Velhartice. Tyto obce platí městu Sušice paušální poplatek 12,- Kč za jednoho trvale hlášeného obyvatele za rok, odevzdaný odpad od občanů si obce hradí ze svého rozpočtu.

Údaje o roční maximální kapacitě a průměrně využívané kapacitě jednotlivých zařízení nebyl ochoten sdělit nikdo. U zařízení provozovaných společností RUMPOLD-P s.r.o. byla roční maximální kapacita zjištěna z provozních řádů uveřejněných na internetových stránkách společnosti.

**Tabulka č. 108: Třídící linky na území ORP, současný stav**

Č.	Provozovatelé zařízení	Adresa provozu na území ORP			Roční maximální kapacita [t]	Průměrně využitá roční kapacita [t]	Provozovatel /vlastník (O, S)	Prostor pro Vaše případné poznámky
		Ulice a číslo popisné	Obec	ZÚJ				
1.	Rumpold-P s.r.o.	Nová 240	Sušice	557153			S	dotřídňované komodity papír a plast

Zdroj: *POH Plzeňského kraje, vlastní šetření (elektronická, telefonická a osobní komunikace)*

**Tabulka č. 109: Třídící linky v blízkosti území ORP, současný stav**

Č.	Provozovatelé zařízení	Adresa provozu mimo území ORP			Roční maximální kapacita [t]	Průměrně využitá roční kapacita [t]	Provozovatel /vlastník (O, S)	Prostor pro Vaše případné poznámky
		Ulice a číslo popisné	Obec	ZÚJ				
1.	Jihosepar a.s.	Špidrova 128	Vimperk	550647	1400,00		S	dotřídřované komodity papír a plast

Zdroj: vlastní šetření (elektronická, telefonická a osobní komunikace)

**Tabulka č. 110: Koncová zařízení (třídící linky pro separovaný odpad, využívané obcemi území ORP), současný stav**

Č.	Provozovatelé zařízení	Adresa provozu			Provozovatel/vlastník (O, S)	Prostor pro Vaše případné poznámky
		Ulice a číslo popisné	Obec	ZÚJ		
1.	Rumpold-P s.r.o.	Nová 240	Sušice	557153	S	

Zdroj: vlastní šetření (elektronická, telefonická a osobní komunikace)

Sít třídících linek v území neexistuje, je zde jen jedna třídící linka, která prozatím postačuje potřebám území, a tu provozuje firma RUMPOLD-P s. r. o., která je zároveň i koncovým zařízením pro všechny obce ORP Sušice. Tato linka je určena pro papír a plasty. Zde je odpad vytříděn, lisován a poté je odvážen na další zpracování různým odběratelům. Úprava skla podléhá speciálnímu procesu a na území ČR ji zajišťuje jen málo zařízení, pro ORP Sušice je nejdostupnějším zařízením AMT Příbram.

V sousední ORP Vimperk byla nově otevřena třídící linka s roční maximální kapacitou 1.400 t. Třídění odpadů v SO ORP Sušice, v rámci své činnosti, provádějí tyto společnosti: Rumpold-P s.r.o., AVE sběrné suroviny a. s. Plzeň, Becker-Bohemia, s.r.o. Plzeň.

**Tabulka č. 111: Zařízení pro nakládání s BRO na území ORP, současný stav**

Č.	Provozovatelé zařízení	Adresa provozu na území ORP			Roční maximální kapacita [t]	Průměrně využitá roční kapacita [t]	Provozovatel /vlastník (O, OK, S)	Prostor pro Vaše případné poznámky
		Ulice a číslo popisné	Obec	ZÚJ				
1.	Bioplynová stanice Soběšice	Soběšice 163	Sušice	557153			S (Obchodní družstvo Soběšice)	

Zdroj: vlastní šetření (elektronická, telefonická a osobní komunikace)

**Tabulka č. 112: Zařízení pro nakládání s BRO v blízkosti územní jednotky ORP, současný stav**

Č.	Provozovatelé zařízení	Adresa provozu mimo území ORP			Roční maximální kapacita [t]	Průměrně využitá roční kapacita [t]	Provozovatel /vlastník (O, OK, S)	Prostor pro Vaše případné poznámky
		Ulice a číslo popisné	Obec	ZÚJ				
1.	Bioplynová stanice Hradešice	p.p.č. 250/9, 248/1 a část p.p.č. 250/1	341 01 Hradešice	556319			O (DSO Bioslavník)	instal.el.výkon 660 kW, instal. tepel. výkon 668 kW
2.	Město Vimperk		Vimperk	550647				kompostárna

*Zdroj: vlastní šetření (elektronická, telefonická a osobní komunikace)*

Na území ORP Sušice působí pouze jedno zařízení pro nakládání s biologickým, ovšem pouze zemědělským odpadem, a tím je bioplynová stanice Soběšice otevřená v roce 2009, která zpracovává kejdu, senáž a kukuřičnou siláž. Firma ji financovala z úvěru, se zemědělským intervenčním fondem má smlouvu na úhradu 41 procent nákladů z Programu rozvoje venkova. Návratnost investice má být sedm až osm let. Stanice je sedmá v Plzeňském kraji. Vyhřívá celý areál, kde nahradí kotle na uhlí s výkonem 1260 kW. Hlavní produkt, elektřinu, dodává ČEZ. Firma ji chce letos rozšířit až o 250 kW. Tato stanice ovšem nemůže přijímat BRKO.

Město Hartmanice plánuje výstavbu kompostárny na pozemku v k. ú. Dolejší Krušec - Hartmanice, Trpěšice. Stavba bude sloužit k ekologickému využití rostlinných zbytků formou kontrolovaného kompostování a jejich opětovnému využití při údržbě a rozšiřování veřejných prostranství a zeleně města. Často se tento odpad pouze vyváží na určité místo na území obce, což není efektivní z hlediska dalšího využití a zpracování. Koncová zařízení pro nakládání s BRO nejsou na území žádná.

**Spalovny a zařízení pro energetické využití odpadů na území ORP, současný stav:**

Na území ORP Sušice se nenachází žádná spalovna ani zařízení pro energetické využití odpadů. Svoz do spaloven a zařízení pro energetické využití odpadů zajišťují jednotlivé svozové společnosti, způsob nakládání s odpadem obce neovlivňují.

**Spalovny a zařízení pro energetické využití odpadů mimo území ORP, současný stav:**

V blízkém okolí ORP Sušice se nenachází žádná spalovna ani zařízení pro energetické využití odpadů.

**Koncová zařízení (spalovny a zařízení pro energetické využití odpadů z obcí řešeného území ORP), současný stav:**

Na území ORP Sušice ani v blízkém okolí se nenachází žádné takovéto koncové zařízení. Od ledna 2016 by měla být uvedena do provozu spalovna komunálního odpadu a ZEVO v Chotíkově u Plzně, která by měla spádově zahrnovat celé území Plzeňského kraje. V současné době je i přes problémy s financováním ve výstavbě. Jejím provozovatelem by měla být společnost Plzeňská teplárenská, a.s., kapacita zařízení 95 000 tun komunálního odpadu za rok. Zařízení vznikne hlavně proto, aby se vyřešil problém s využitím odpadů, protože některé skládky budou během následujících 3-5 let uzavřeny.

V Plzeňském kraji se ročně vyprodukuje téměř 2 miliony tun všech kategorií odpadu, necelých 14 % všech odpadů nenajde využití, a proto se skládkuje. Komunálních odpadů vzniká ročně 220 až 230 tisíc tun, část se jich vytrídí a dále využívá, ale zhruba 160 tisíc tun komunálních odpadů se nyní skládkuje. Vzhledem k energetické hodnotě tohoto odpadu, která je srovnatelná s hnědým uhlím, je z ekonomického i ekologického hlediska optimální energetické využití tohoto odpadu ve spalovně s výrobou elektrické energie a tepla. Cílem spalování odpadů je upravovat odpady tak, aby se snížil jejich objem a nebezpečnost a současně byly zachyceny nebo zneškodněny potenciálně škodlivé látky. Prostřednictvím spalovacích procesů lze též umožnit využití energie, nerostných či chemických látek obsažených v odpadu. (Zdroj: [www.spalovna.info](http://www.spalovna.info))

Přímý svoz směsného komunálního odpadu (bez překládání) do zařízení bude prováděn z míst, odkud je vzdálenost na skládku Chotíkov (nebo Vysoká) nižší, než ekonomické náklady na překládací stanice a jejich provoz (asi 30 – 40 km). Pro transport do zařízení v Chotíkově připadá v úvahu zejména území města Plzně a nejbližší okolí, a dále lokalita Severní Plzeňsko (Třemošná, Plasy, Kralovice, Kozlany...). Přímý svoz je reálný rovněž z lokality Stříbro-Kladruby, odkud může být ekonomicky výhodnější přepravovat odpad do zařízení v Chotíkově přímo bez překládání v uvažované stanici v Černošíně.

Pro lokalitu Vysoká u Dobřan zajišťuje soukromý provozovatel svoz zejména v oblasti Plzeň-jih a jižní části Rokycanska. Další odpady do zařízení budou směřovány dálkovou přepravou z překladišť. Směsný komunální odpad a objemný odpad budou sváženy svozovými vozidly odpadových společností do odpadových center (dnešní velké skládky odpadů), kde budou překládány nebo tříděny, případně upravovány nebo zpracovávány. Odpad ze Sušicka (SKO a OO), který je v současné době odvážen na skládky mimo území Plzeňského kraje, by mohl být odvážen na skládku Vysoká ke zpracování (cca 10 až 15 tisíc tun SKO) s využitím překladiště v Horažďovicích.

(Zdroj: Studie proveditelnosti Integrovaného systému nakládání s komunálními odpady v území Plzeňského kraje)

Vzhledem k tomu, že zařízení bude splňovat parametry pro energetické využití SKO a bude zřejmě nejdostupnějším ZEVO v okolí, obce ORP Sušice by tak mohly zajistit splnění zákonných povinností, které ukládají nakládání s odpady jiným způsobem než skládkováním. V případě využití tohoto zařízení pro využití směsných komunálních odpadů a objemných odpadů bude nutno zajistit jejich efektivní přepravu a to prostřednictvím překládky na velkokapacitní soupravy v překládací stanici.

**Tabulka č. 113: Skládky odpadů provozované na území ORP, současný stav**

Č.	Provozovatelé zařízení	Adresa provozu na území ORP			Typ skládky z hlediska ukládaných odpadů (OO, NO, IO)	Stav skládky	Provozovatel/vlastník (O, S)	Prostor pro Vaše případné poznámky
		Ulice a číslo popisné	Obec	ZÚJ				
1.	Městys Kolinec	Skládka na Kozláku	Kolinec	556467	OO		O/S (Rumpold-P, s.r.o.)	

Zdroj: [websouhlasy.plzensky-kraj.cz](http://websouhlasy.plzensky-kraj.cz)

**Tabulka č. 114: Nejbližší skládky odpadů v blízkosti územní jednotky ORP, současný stav**

Č.	Provozovatelé zařízení	Adresa provozu			Typ skládky z hlediska ukládaných odpadů (OO, NO, IO)	Stav skládky	Provozovatel/Vlastník (O, S)	Prostor pro Vaše případné poznámky
		Ulice a číslo popisné	Obec	ZÚJ				
1.	Odpadové hospodářství Klatovy, s.r.o.	Štěpánovice	Klatovy	555771	OO	bude uzavřena v roce 2038	O	
2.	Městské služby Vimperk s.r.o.	Pravětín	Pravětín	550647	OO		O	

Zdroj: vlastní šetření (elektronická, telefonická a osobní komunikace)

Koncová zařízení (skládky a zařízení pro energetické využití odpadů z obcí řešeného ORP), současný stav: Na území ORP Sušice se nenachází žádné takovéto koncové zařízení. Co se směsného komunálního odpadu týká, tak firma Rumpold-P s. r. o. má překládací středisko v Horažďovicích, odtud se odpad převáží na skládku do Chrástu u Příbrami (provozovatel: Rumpold-P s. r. o., projektovaná kapacita 1,415 mil. metrů kubických, typ skládky: OO), v případě odstávky pak na skládku Stožice u Vodňan (provozovatel Rumpold-P s. r. o., projektovaná kapacita 35 tis. metrů kubických, typ skládky: NO-OO.) Komunální odpad svážený firmou Becker-Bohemia končí částečně na skládce Vysoká u Dobřan (provozovatel Marius Pedersen a. s., projektovaná kapacita 4,8 mil. metrů kubických, typ skládky: OO), částečně v překládacím středisku společnosti Rumpold-P s. r. o. v Horažďovicích, záleží na svozové trase.

**Tabulka č. 115: Další zařízení pro nakládání s odpady v území ORP a v blízkosti území ORP, současný stav**

Č.	Provozovatelé zařízení	Adresa provozu			Specifikace typu dalších zařízení pro nakládání s odpady	Provozovatel/vlastník (O, S)	Prostor pro Vaše případné poznámky
		Ulice a číslo popisné	Obec	ZÚJ			
1.	Macháček Lubomír	Pravdova 1060	Sušice	557153	zpracování rostlinného odpadu	S	

Zdroj: vlastní šetření (elektronická, telefonická a osobní komunikace)

Na území ORP se nachází pouze jedna skládka, kterou provozuje Městys Kolinec, další nejbližší skládka je pak ve Štěpánovicích u Klatov a v Pravětíně, tedy v sousedních ORP. Textilní odpady využívají organizace Český červený kříž a Charita, které pořádají pravidelné sběry, případně zajišťují umístění kontejnerových nádob přímo v území. Od dubna 2014 nově zajišťuje sběr textilu i firma Rumpold-P s. r. o. Speciální kontejnery na elektroodpad jsou pouze v Sušici (město spolupracuje s kolektivními systémy Elektrowin a. s., Retela s. r. o. a Rema a. s. Nádoby KS Elektrowin jsou umístěny ve sběrném dvoře města, nádoby KS Rema a. s. jsou na veřejných prostranstvích). V menších obcích obvykle probíhají dvakrát do roka organizované sběry nebezpečného a velkoobjemového odpadu, které zajišťuje firma Rumpold-P s. r. o. a které se dávají na vědomí lidem vyhláškou. V některých obcích se nacházejí i kontejnery na biologicky rozložitelný odpad.

Doplňující informace - černé skládky odpadu a ekologické zátěže, současný stav na území ORP:

Černé skládky jsou nelegálním místem kam občané či firmy odkládají odpad a jako takové zároveň poškozují lokální ekosystém a mohou ohrožovat např. zdroje pitné vody pro místní obyvatelstvo. V roce 2013 byly černé skládky odstraněny Městem Sušice v následujících lokalitách: Pod Kalichem, Rok, Chmelná a Divišov. Celkové náklady na likvidaci černých skládek byly 154 726 Kč.

Jestliže je možné za černou skládku považovat i vyhozený pytel s odpadky např. u krajnice, tak problém černých skládek řeší každá obec SO ORP Sušice. Úklid skládek a likvidace tohoto odpadu vyjde městský rozpočet na několik tisíc korun. I když se je obce snaží odstranit, černé skládky vznikají neustále - ročně je jich zlikvidováno v okolí Sušice do dvou desítek a na celém území SO ORP Sušice cca padesát.

Při demolicích objektů bývalých kasáren v Sušici Pod Kalichem byla část odpadu likvidována jako nebezpečná z důvodu výskytu azbestu a azbestových složek.

**Tabulka č. 116a: Produkce ostatních odpadů (dále jen OO) a produkce nebezpečných odpadů (dále jen NO) za období 2008-2012**

Hmotnostní ukazatele a popis stavu plnění cílů POH ČR - difference oproti roku 2000	DZ pro produkci odpadů 2000	2008	2009	2010	2011	2012
Produkce odpadů [t]						
Produkce ostatních odpadů (OO)	31 284,44	23 185,56	18 765,50	22 293,72	31 033,10	29 030,55
Produkce nebezpeč. odpadů (NO)	1 134,65	1 001,46	604,72	649,07	606,26	651,11
Celková produkce (OO a NO)	32 717,10	24 187,02	19 370,22	22 942,78	31 639,36	29 681,66

Zdroj: online databáze GROUP ISOH

Prudký nárůst celkové produkce v roce 2011 byl způsoben nárůstem produkce ostatních odpadů díky změně legislativy - zákonu o odpadech č. 185/2001 Sb., v souvislosti s nakládáním s výkopovou zeminou. Od roku 2011 pak, v souladu s cílem POH, klesá, jak celková produkce odpadů, tak i měrná produkce. Měrná produkce nebezpečného odpadu byla nejvyšší v roce 2008, ale i tak, oproti datové základně z roku 2000, byla o necelých 87 % nižší, což je rovněž v souladu s cílem POH; v roce 2009 byla dokonce o necelých 92 % nižší a od té doby se udržuje prakticky na stejné úrovni.

**Tabulka č. 116b: Celková a měrná produkce ostatních, nebezpečných a všech odpadů, jejichž původcem je obec, rok 2012**

Územní jednotka	Počet obyvatel k 31.12.2012 (ČSÚ)	Celková produkce NO [t]	Měrná produkce NO [kg/obyv.]	Celková produkce OO [t]	Měrná produkce OO [kg/obyv.]	Celková produkce všech odpadů (NO+OO) [t]	Měrná produkce všech odpadů (NO+OO) [kg/obyv.]
ORP Sušice	24 579	264,80	10,77	11 017,73	448,26	11 282,52	459,03
Plzeňský kraj	572 687	8 430,06	14,72	282 570,68	493,41	291 000,74	508,13

Zdroj: Databáze ISOH (MŽP, CENIA)

V tabulce 116b je zobrazena produkce odpadů za rok 2012, jejichž původcem je obec (tedy odpadů od obcí a jejich občanů). Produkce všech odpadů od obcí tvoří 38,01 % z celkové produkce odpadů, vyprodukovaných v celém území ORP všemi původci odpadů. Produkce nebezpečných odpadů od obcí tvoří 40,67 % z produkce nebezpečných odpadů vyprodukovaných všemi původci v ORP. Z těchto hodnot je patrné, že 61,99 % z celkové produkce odpadů bylo vyprodukováno právníckými osobami a podnikatelskými subjekty, které působí na území ORP. Největší množství nebezpečných odpadů pochází z produkce těchto subjektů. Jak je z tabulky zřejmé, v porovnání s průměrnými hodnotami za Plzeňský kraj vykazuje ORP nižší měrnou produkci nebezpečných odpadů a nižší měrnou produkci ostatních odpadů, které byly vyprodukovány v obcích. Z hlediska měrné produkce všech odpadů se ORP pohybuje pod průměrnou hodnotou za kraj. V porovnání s průměrnými hodnotami za celou ČR vykazuje území ORP o 1,37 kg nižší hodnoty měrné produkce nebezpečných odpadů a o 83,78 kg nižší hodnoty měrné produkce všech odpadů, které byly vyprodukovány obcemi.

**Tabulka č. 117: Produkce odpadů podle jednotlivých skupin Katalogu odpadů a vyhlášky č. 352/2008 Sb. o podrobnostech nakládání s elektrozařízeními a elektroodpady, v platném znění na území ORP za období 2008-2012**

Číslo skupiny odpadů	Název skupiny odpadů	Produkce jednotlivých druhů odpadů [t]				
		2008	2009	2010	2011	2012
01	Odpady z geologického průzkumu, těžby, úpravy a dalšího zpracování nerostů a kamene	0,00	0,00	0,00	0,00	0,00
02	Odpady z prvovýroby v zemědělství, zahradnictví, myslivosti, rybářství a z výroby a zpracování potravin	219,60	235,09	230,35	217,78	205,99
03	Odpady ze zpracování dřeva a výroby desek, nábytku, celulózy, papíru a lepenky	2 347,72	1 248,73	703,87	358,90	390,95
04	Odpady z kožedělného, kožešnického a textilního průmyslu	3,86	21,64	14,36	0,00	22,17
05	Odpady ze zpracování ropy, čištění zemního plynu a z pyrolytického zpracování uhlí	0,00	0,00	0,00	0,00	0,00
06	Odpady z anorganických chemických procesů	43,68	42,46	0,00	0,00	0,00
07	Odpady z organických chemických procesů	115,32	116,33	101,91	118,12	92,64
08	Odpady z výroby, zpracování, distribuce a používání nátěrových hmot (barev, laků a smaltů), lepidel, těsnících materiálů a tiskařských barev	8,55	18,78	18,18	23,37	21,09
09	Odpady z fotografického průmyslu	4,79	4,50	3,54	2,30	3,52
10	Odpady z tepelných procesů	83,07	76,77	110,78	120,94	111,22



Číslo skupiny odpadů	Název skupiny odpadů	Produkce jednotlivých druhů odpadů [t]				
		2008	2009	2010	2011	2012
11	Odpady z chemických povrchových úprav, z povrchových úprav kovů a jiných materiálů a z hydrometalurgie neželezných kovů	18,90	2,00	0,00	0,87	1,80
12	Odpady z tváření a z fyzikální a mechanické úpravy povrchu kovů a plastů	30,42	40,93	183,01	147,45	192,66
13	Odpady olejů a odpady kapalných paliv (kromě jedlých olejů a odpadů uvedených ve skupinách 05 a 12)	99,53	34,11	52,68	42,93	27,32
14	Odpady organických rozpouštědel, chladiv a hnacích médií (kromě odpadů uvedených ve skupinách 07 a 08)	1,27	0,69	0,74	1,64	1,55
15	Odpadní obaly, absorpční činidla, čisticí tkaniny, filtrační materiály a ochranné oděvy jinak neurčené	1 913,09	2 086,16	3 255,97	3 410,90	3 007,39
16	Odpady v tomto katalogu jinak neurčené	1 054,31	570,96	596,08	525,44	593,67
17	Stavební a demoliční odpady (včetně vytěžené zeminy z kontaminovaných míst)	7 013,66	5 341,29	7 238,02	17 167,40	14 368,77
18	Odpady ze zdravotní nebo veterinární péče a /nebo z výzkumu s nimi souvisejícího (s výjimkou kuchyňských odpadů a odpadů ze stravovacích zařízení, které bezprostředně nesouvisejí se zdravotní péčí)	29,02	29,89	29,20	28,23	27,31
19	Odpady ze zařízení na zpracování (využívání a odstraňování) odpadu, z čistíren odpadních vod pro čištění těchto vod mimo místo jejich vzniku a z výroby vody pro spotřebu lidí a vody pro průmyslové účely	2 701,65	754,76	1 739,15	1 269,46	1 123,52
20	Komunální odpady (odpady z domácností a podobné živnostenské, průmyslové odpady a odpady z úřadů) včetně složek z odděleného sběru	8 498,59	8 745,12	8 664,94	8 189,70	9 488,81
50	Odpady vzniklé z elektroodpadů	0,00	0,00	0,00	13,94	1,30
<b>Celková produkce odpadů [t]</b>		<b>24 187,02</b>	<b>19 370,22</b>	<b>22 942,78</b>	<b>31 639,36</b>	<b>29 681,66</b>

Zdroj: online databáze GROUP ISOH

Do prvních pěti skupin s největším množstevním zastoupením patří:

Stavební a demoliční odpady - prudký nárůst produkce v roce 2011 byl způsoben změnou legislativy - zákonu o odpadech č. 185/2001 Sb., v souvislosti s nakládáním s výkopovou zeminou. Dle informací z Městského úřadu v Sušici v roce 2011 odevzdala firma SEG s. r. o. (stavby na ORP Sušice) 6.069,94 t - kód 17 05 04 Zemina a kamení do AZS 98 a firma A.K.U.P.I. CB spol. s r. o. 2.590,4 t - kód 17 05 04 Zemina a kamení do CLAY CB spol. s r. o.

Druhou nejvíce zastoupenou složkou jsou komunální odpady (odpady z domácností a podobné živnostenské, průmyslové odpady a odpady z úřadů) včetně složek z odděleného sběru. Tato skupina bude mít stále jedno z největších zastoupení, neboť lidé produkují odpady neustále, ať již v běžném životě či při podnikání. Odpadní obaly, absorpční činidla, čistící tkaniny, filtrační materiály a ochranné oděvy jinak neurčené jsou třetí nejpočetnější skupinou. Zde jde převážně o obaly odděleně sbíraného komunálního obalového odpadu - papírové a lepenkové obaly, plastové obaly, skleněné obaly apod.

Čtvrtou nejčetnější skupinou jsou odpady ze zařízení na zpracování odpadu, z čistíren odpadních vod pro čištění těchto vod mimo místo jejich vzniku a z výroby vody pro spotřebu lidí a vody pro průmyslové účely. V této skupině budou mít největší zastoupení odpady z čistíren odpadních vod, kterých je na území OS ORP Sušice v současné době 14. Některé z ostatních obcí uvažují o vybudování vlastní čistírny odpadních vod. Pátou nejsilnější skupinou jsou odpady v tomto katalogu jinak neurčené - zastoupené jsou v této skupině např. vyřazená vozidla (autovraky) z různých druhů dopravy (včetně stavebních strojů) a odpady z demontáže těchto vozidel a jejich údržby, např. pneumatiky, provozní kapaliny apod., které produkují místní firmy a živnostníci.

V následující části o produkci odpadů, jejichž původcem je obec (hodnocení produkce KO a SKO, separovaných odpadů) se objevují data ze dvou databází. Hodnoty jsou vyjádřeny z Informačního systému odpadového hospodářství (ISOH) MŽP a z databáze společnosti EKO-KOM, a.s. Tyto databáze vznikají rozdílným způsobem sběru dat, jejich výpočtu a kontrolních mechanismů. Do ISOH se informace sbírají komplexně, tedy za všechny odpady vyprodukované v území ČR, včetně způsobů nakládání s těmito odpady, jednou ročně, dle ohlašovací povinnosti stanovené zákonem č. 185/2001 Sb., o odpadech, v platném znění. Databáze tvořena prostřednictvím ohlášených údajů, ke kterým jsou vytvořeny dle dané metodiky dopočty odpadů těch subjektů, které nemají ohlašovací povinnost nebo ohlašovací povinnost nesplnily apod.

Výpočet produkce odpadů: data z ISOH jsou sečtena z produkce obcí (způsob nakládání A00 a AN60) a od všech občanů (způsob nakládání BN30, partner = občan obce), kteří odevzdali odpad v zařízení k tomu určeným (tedy ve sběrných dvorech, sběrných místech, výkupnách odpadů apod.). Dále jsou v produkci započítány odpady od subjektů, zapojených do systému sběru a nakládání s odpady obce (tzn. malých firem a živnostníků). Kontrolní mechanismy probíhají v několika stupních (kontroly vykazovaných množství předávaných odpadů, výkyvy v časové řadě apod.) nad veškerým objemem ohlášených dat (od všech ohlašovatelů) a v časové řadě.

Informace sdělované společností EKO-KOM, a.s. především za účelem řízení systému zpětného odběru a využití obalů, včetně stanovení finančních odměn obcím, se sbírají čtvrtletně

formou Výkazu o celkovém množství a druzích komunálního odpadu vyříděných, využitých a odstraněných obcí. Jedná se o veškeré odděleně sbírané využitelné komunální odpady, se kterými obec nakládá v rámci svého systému odpadového hospodářství (sběrná síť nádob, pytlový sběr, sběrné dvory, sběrná místa, výkupny, školní sběry, mobilní sběry apod.)

Na rozdíl od databáze ISOH získává EKO-KOM, a.s. údaje od všech obcí v ČR jednotlivě (více než 97 % obcí ČR). Databáze EKO-KOM tedy nepracuje s dopočtenými údaji jako ISOH, ale s absolutními údaji za všechny obce. Dalším podkladem pro hodnocení je Dotazník o nakládání s komunálním odpadem v obci, se zaměřením na tříděný sběr, který se sbírá jednou ročně. Kontrolní mechanismy poté v databázi probíhají nad sbíranými daty o produkci jednotlivých druhů vyříděných odpadů a nad vybranými daty, např. o smíšeném komunálním odpadu (tedy v užším výběru dat, než u MŽP) v časové řadě. V rámci hodnocení produkce odpadů od obcí lze použít obě databáze, ty však vykazují některé odlišnosti kvůli výše zmíněným faktům. Odlišnost je dána zejména množstvím odpadů vykazovaných do ISOH při výkupu odpadů (zejména kovy, částečně papír). Je ale potřeba poznamenat, že výkup odpadů je v praxi velmi obtížně kontrolovatelný a obce nemohou žádným zásadním způsobem ovlivňovat nebo plánovat nakládání s odpady, které jsou předmětem komerčního prodeje.

**Tabulka č. 118a: Celková produkce odpadů na území ORP (produkce KO a produkce smíšeného komunálního odpadu (dále jen SKO) za období 2008-2012**

Produkce odpadů [t]	2008	2009	2010	2011	2012
<b>Celková produkce odpadů</b>	24 187,02	19 370,22	22 942,78	31 639,36	29 681,66
<b>Celková produkce KO</b>	10 392,90	10 812,00	11 899,53	11 579,32	12 488,01
<b>Celková produkce SKO</b>	6 791,43	7 500,42	6 469,70	5 762,62	6 921,42

Zdroj: online databáze GROUP ISOH

Trend celkové produkce komunálních odpadů je stále se zvyšující, nárůst v roce 2011 byl způsoben změnou legislativy - zákona o odpadech č. 185/2001 Sb. Oproti tomu celková produkce smíšeného komunálního odpadu neustále kolísá, takže nelze určit trend. Trend tedy není v souladu s cílem POH - měrná produkce KO stále mírně roste, měrná produkce SKO kolísá oběma směry.

**Tabulka č. 118b: Celková a měrná produkce komunálního a smíšeného komunálního odpadu, jehož původcem je obec, rok 2012**

Územní jednotka	Počet obyvatel k 31.12.2012	Celková produkce KO (20+1501) [t]	Měrná produkce KO [kg/obyv.]	Celková produkce SKO (200301) [t]	Měrná produkce SKO [kg/obyv.]	Měrná produkce SKO [kg/obyv.]
<b>Zdroj dat</b>	ČSÚ	MŽP, CENIA	MŽP, CENIA	MŽP, CENIA	MŽP, CENIA	EKO-KOM, a.s.
<b>ORP Sušice</b>	24 579	7 817,45	318,05	5 367,28	218,37	213,47
<b>Plzeňský kraj</b>	572 687	179 514,88	313,46	103 841,01	181,32	206,63

Zdroj: Databáze ISOH (MŽP, CENIA), EKO-KOM, a.s.

V tabulce č. 118b je zobrazena produkce KO za rok 2012, vyprodukovaných v obci (tedy odpadů od obcí a jejich občanů). Produkce komunálních odpadů od obcí tvoří 62,6 % celkové produkce KO v území ORP. Produkce SKO z obcí tvoří 77,55 % z celkové produkce SKO vyprodukovaných v celém území ORP všemi původci odpadů. Z těchto hodnot je patrné, že 37,4 % z celkové produkce KO bylo vyprodukováno právníckými osobami a podnikatelskými subjekty, které působí na území ORP a nejsou zapojeni do systému sběru a nakládání s KO obce, tyto odpady se tedy zařazují do odpadu podobného komunálnímu.

Vyhodnotíme-li data z ISOH, měrná produkce KO od obcí v ORP je ve srovnání s průměrnou hodnotou za kraj vyšší. Měrná produkce SKO je ve srovnání s průměrnou hodnotou za kraj vyšší. V porovnání s průměrnými hodnotami za celou ČR vykazuje území ORP o 51,55 kg nižší hodnoty měrné produkce KO a o 8,12 kg vyšší hodnoty měrné produkce SKO, které byly vyprodukovány v obcích. Pokud porovnáme hodnoty z databáze ISOH a hodnoty vykazované společností EKO-KOM, a.s., ty se liší kvůli způsobu sběru a výpočtu dat, jak je popsáno výše. Odlišnost je dána zejména tím, že v hodnotách z ISOH započítání producenti odpadů (malé firmy a živnostníci), kteří jsou zapojeni do systému sběru a nakládání s odpady v obci.

Celková produkce KO na území ORP za období 2008-2012 podrobně:

Vzhledem k tomu, že se na území ORP Sušice nenachází kromě obyvatel významnější komerční producent smíšeného komunálního odpadu, pochází největší množství SKO právě od nich. Díky zemědělské orientaci sledovaného území tvoří druhou největší složku biologicky rozložitelný odpad - produkce zemědělské výroby, dále odpady z lesnictví, kaly z čištění odpadních vod apod. Celorepublikovým trendem je rozmístění kontejnerů na separovaný odpad na co nejvíce místech, stejně tak v SO ORP Sušice, kdy kontejnery jsou umístěny i v místních částech jednotlivých obcí, proto je na třetím až pátém místě, co se týká množství zastoupení, tříděný odpad: papírové a lepenkové obaly (3.), skleněné obaly (4.), plastové obaly (5.).

Ze zkušenosti vyplývá, že plastových odpadů je objemově více než skleněných, ale jelikož je toto posuzováno v tunách, jeví se, že skleněných obalů je více. Jedním z důvodů prudkého nárůstu produkce tříděných odpadů v roce 2010 je nákup objemově větších kontejnerů nebo většího množství kontejnerů do jednotlivých obcí, od tohoto roku nedochází k významným meziročním výkyvům v množství. Konkrétní hodnoty lze nalézt v příloze č. 2 této kapitoly: Celková produkce KO na území ORP za období 2008 - 2012 podrobně.

**Tabulka č. 119a: Separovaný sběr odpadů na území ORP za období 2008-2012**

Produkce odpadů [t]	Katalogové číslo tříděného odpadu	2008	2009	2010	2011	2012
Papír	150101, 200101	926,70	885,65	1 511,89	1 534,93	1 399,35
Sklo	150107, 200102	337,19	371,32	1 120,12	1 104,60	1 104,18
Plast	150102, 200139	507,85	495,45	1 057,98	1 146,05	843,77
Nápojové kartony	150105	36,68	32,04	43,00	68,81	62,66
<b>Celkem separovaný sběr</b>		<b>1 808,42</b>	<b>1 784,45</b>	<b>3 732,99</b>	<b>3 854,39</b>	<b>3 409,97</b>

Zdroj: online databáze GROUP ISOH

Převažující složkou separovaného odpadu je papír, na druhém místě pak plast a na třetím místě sklo. Do roku 2011 se zvyšoval jak podíl jednotlivých vyříděných složek, tak i měrná produkce tříděného odpadu, kdy jedním z důvodů prudkého nárůstu produkce tříděných odpadů v roce 2010 je nákup objemově větších kontejnerů nebo většího množství kontejnerů do jednotlivých obcí, od tohoto roku nedochází k významným meziročním výkyvům v množství, v roce 2012 však nastal pokles. Největší rozdíl je zaznamenán u plastů, v čemž se odráží celospolečenský trend vracet se k lépe a levněji recyklovatelným obalům jako je sklo a nápojové kartony. K tomu přispívají i obchodní řetězce, které se rozhodly zpoplatnit plastové tašky, které dříve byly zadarmo. Textilní odpady využívá Český červený kříž a charita, kdy jsou pořádány pravidelné sběry, případně umístěny kontejnerové nádoby přímo v území.

Speciální kontejnery na elektroodpad jsou pouze v Sušici (město spolupracuje s kolektivními systémy Elektrowin a.s., Retela s. r. o. a Rema a.s. Nádoby KS Elektrowin jsou umístěny ve sběrném dvoře města, nádoby KS REMA a. s. jsou na veřejném prostranství), v menších obcích obvykle probíhají dvakrát do roka organizované sběry nebezpečného a velkoobjemového odpadu, které zajišťuje firma Rumpold-P s. r. o. Každá z lékáren zajišťuje sběr nepoužitých a prošlých léčiv.

**Tabulka č. 119b: Celková a měrná produkce separovaného sběru odpadu, jehož původcem je obec (evidovaná a dopočtená produkce vyříděných odpadů), rok 2012**

Územní jednotka	ORP Sušice	Počet obyvatel k 31.12.2012	Celková produkce za ORP [t]	Měrná produkce za ORP [kg/obyv.]	Měrná produkce za kraj [kg/obyv.]
	Zdroj dat	ČSÚ	MŽP, CENIA	MŽP, CENIA	MŽP, CENIA
<b>Papír</b>	(150101, 200101)	24 579	303,52	12,35	23,17
<b>Plast</b>	(150102, 200139)		201,75	8,21	11,80
<b>Sklo</b>	(150107, 200102)		327,82	13,34	12,40
<b>Nápojové kartony</b>	(150105)		8,53	0,35	0,62
<b>Kovy</b>	(200140, 150104)		88,42	3,60	20,51

Zdroj: Databáze ISOH (MŽP, CENIA)

V tabulce 119b je zobrazena produkce tříděného sběru za rok 2012, vyprodukovaného v obcích (tedy odpadů od obcí a jejich občanů). Údaje pochází z Informačního systému odpadového hospodářství (ISOH). Produkce papíru od obcí tvoří 21,69 %, produkce skla tvoří 29,69 %, produkce plastů tvoří 23,91 % a produkce nápojových kartonů tvoří 13,61 %, z celkové produkce těchto odpadů, vyprodukovaných v celém území ORP všemi původci odpadů. Z těchto hodnot je patrné, že většinu vyříděných odpadů vyprodukovaných na území ORP tvoří odpady od právnických osob a podnikatelských subjektů (zejména obalové odpady).

Měrná produkce papíru je ve srovnání s průměrnou hodnotou za kraj nižší. Měrná produkce plastů je ve srovnání s průměrnou hodnotou za kraj nižší. Dále pak měrná produkce skla je ve srovnání s průměrnou hodnotou za kraj vyšší. Měrná produkce nápojových kartonů je ve srovnání s průměrnou hodnotou za kraj vyšší. Měrná produkce kovů je ve srovnání s průměrnou hodnotou za kraj nižší. Z hlediska porovnání jednotlivých druhů tříděného odpadu jsou hodnoty za ORP vzhledem

k průměrným hodnotám za ČR nižší u papíru, plastů, kovů a vyšší u skla a nápojových kartonů. Průměrné hodnoty měrné produkce vyříděných odpadů v ČR jsou u papíru 29,56, skla 10,96, plastů 10,01, nápojových kartonů 0,28 a kovů 40,61 kg/obyv. Třídění v ORP je tedy ve srovnání s krajskými a celorepublikovými průměry na horší úrovni.

**Tabulka č. 119c: Měrná produkce separovaného sběru odpadu ze systému organizovaného obcí, rok 2012**

Územní jednotka	ORP Sušice	Počet obyvatel k 31.12.2012	Měrná produkce za ORP [kg/obyv.]	Měrná produkce za kraj [kg/obyv.]
	Zdroj dat	ČSÚ	EKO-KOM, a.s.	EKO-KOM, a.s.
<b>Papír</b>	(150101, 200101)	24 579	12,01	17,80
<b>Plast</b>	(150102, 200139)		8,04	11,89
<b>Sklo</b>	(150107, 200102)		13,12	12,59
<b>Nápojové kartony</b>	(150105)		0,36	0,17
<b>Kovy</b>	(200140, 150104)		0,75	8,61

Zdroj: EKO-KOM, a.s.

V tabulce 119c je zobrazena produkce tříděného sběru za rok 2012, jehož producentem je obec (tedy odpadů od obcí a jejich občanů) podle databáze EKO-KOM, a.s., která popisuje výsledky tříděného sběru organizovaného obcí. Při porovnání údajů z databáze ISOH a EKO-KOM, a.s. se některé hodnoty liší. Důvod spočívá v různých metodách výpočtu jednotlivých měrných produkcí, kdy je v produkci odpadů z ISOH počítáno s veškerými vyříděnými odpady na území ORP včetně těch, které byly odevzdány občany obce mimo systém sběru odpadů obce (jedná se především o výkupny, které nejsou zapojeny do systému sběru odpadů obce). V hodnotách ze zdroje EKO-KOM, a.s. jsou započítány jen ty odpady, které byly vyříděny v rámci systému sběru odpadů organizovaných obcí. Největší rozdíly vykazují komodity papír a kovy, jak je vidět z porovnání s tabulkou výše, což v podstatě potvrzuje hypotézu o rozdílu hodnot způsobeného produkcí odpadů od občanů z výkupu, které nefungují v rámci systému obce.

Porovnáním hodnot z databáze EKO-KOM, a.s. lze zjistit, že měrná produkce papíru je ve srovnání s průměrnou hodnotou za kraj nižší. Měrná produkce plastů je ve srovnání s průměrnou hodnotou za kraj nižší. Dále pak měrná produkce skla je ve srovnání s průměrnou hodnotou za kraj vyšší. Měrná produkce nápojových kartonů je ve srovnání s průměrnou hodnotou za kraj vyšší. Měrná produkce kovů je ve srovnání s průměrnou hodnotou za kraj nižší.

Z hlediska porovnání jednotlivých druhů tříděného odpadu jsou hodnoty měrné produkce tříděných odpadů vzhledem k průměrným hodnotám za celou ČR nižší u papíru, plastů a kovů a vyšší u skla a nápojových kartonů. Přičemž průměrné hodnoty měrné produkce vyříděných odpadů v ČR jsou u papíru 18,0929,56, skla 10,97, plastů 10,01, nápojových kartonů 0,28 a kovů 40,6 kg/obyv. Třídění v ORP je tedy ve srovnání s krajskými a celorepublikovými průměry na horší úrovni, což potvrzuje i předcházející tabulka.

**Tabulka č. 119d: Produkce odděleného sběru využitelných komodit KO podle velikostních skupin obcí v kraji, rok 2013**

Popisky řádků	Papír [kg/obyv.]	Plast [kg/obyv.]	Sklo [kg/obyv.]	Nápojový karton [kg/obyv.]	Kov [kg/obyv.]	Celkový součet [kg/obyv.]
Plzeňský kraj	16,54	11,90	12,35	0,19	6,44	47,43
(0 až 500 obyv. včetně)	9,43	11,80	13,31	0,22	0,41	35,17
(501 až 1000 obyv. včetně)	10,76	11,65	12,73	0,23	0,47	35,84
(1001 až 4000 obyv. včetně)	14,90	12,90	12,29	0,25	2,39	42,72
(4001 až 10000 obyv. včetně)	20,06	13,41	13,45	0,23	22,71	69,87
(10001 až 20000 obyv. včetně)	21,67	11,44	10,35	0,24	16,97	60,67
(20001 až 50000 obyv. včetně)	20,73	10,20	12,55	0,09	7,02	50,58
(50001 až 100000 obyv. včetně)	17,91	11,22	11,50	0,11	0,39	41,13
<b>Celkový součet - ČR</b>	<b>18,2</b>	<b>10,1</b>	<b>11,1</b>	<b>0,3</b>	<b>17,6</b>	<b>57,3</b>

Zdroj: EKO-KOM, a.s.

Z hlediska velikostních skupin obcí v PK produkují nejméně tříděného odpadu občané v obcích od 0 do 500 obyvatel. Nejvíce odpadu vytřídí občané v obcích od 4 001 do 10 000 obyvatel. Tato velikostní skupině neodpovídají v ORP žádná města ani obce. Co se týče hustoty sběrné sítě, má v ORP hodnotu 113 obyvatel na jedno průměrné sběrné hnízdo (obsahuje kontejner na papír, plast a sklo).

Sběrná síť je v porovnání s průměrnou hodnotou v kraji vyšší, přičemž hustota sběrné sítě v Plzeňském kraji je 120 obyvatel na jedno průměrné sběrné hnízdo a průměrná hodnota za ČR je 148 obyvatel na jedno průměrné sběrné hnízdo. V porovnání podobných ORP dle počtu obyvatel v kraji (např. ORP Horšovský Týn) vykazuje ORP Sušice vyšší hustotu sběrné sítě. Lze tedy říci, že hustota sběrné sítě v ORP je průměrná.

**Tabulka č. 120: Identifikace pěti hlavních druhů BRO na území ORP za období 2008-2012**

Katalogové číslo odpadu	Název druhu biologicky rozložitelného odpadu	Produkce jednotlivých druhů odpadů [t]				
		2008	2009	2010	2011	2012
030105	Piliny, hobliny, odřezky, dřevo, dřevotřískové desky a dýhy, neuvedené pod číslem 030104	2347,72	1248,73	703,87	358,90	390,95
200201	Biologicky rozložitelný odpad	80,28	111,35	126,60	169,94	295,32
190805	Kaly z čištění komunálních odpadních vod	2131,00	239,42	266,34	255,65	284,16
020204	Kaly z čištění odpadních vod v místě jejich vzniku	132,00	121,00	132,00	132,00	132,00
020304	Suroviny nevhodné ke spotřebě nebo zpracování	41,34	55,54	57,87	61,96	56,41

Zdroj: online databáze GROUP ISOH

Tabulka byla sestavena na základě identifikovaných pěti množstevně nejvíce zastoupených druhů BRO za rok 2012 na území ORP (vyjma: 150101 papírové a lepenkové obaly, 200101 papír a lepenka, s výjimkou papíru s vysokým leskem a odpadu z tapet, 200301 směsný komunální odpad a 200307 objemný odpad). Nejčetnějším biologicky rozložitelným odpadem v SO ORP Sušice jsou piliny, hoblíny, odřezky, dřevotřískové desky a dýhy, což je dáno charakterem území a blízkostí centrální Šumavy. Vysoká čísla v letech 2008 a 2009 ukazují na zvýšenou činnost v oblasti lesnictví a zpracování dřeva, kdy byly odstraňovány následky vichřice Kyrill (2007) a Emma (2008). V roce 2010 pak pozorujeme výrazný pokles.

Nárůst množství biologicky rozložitelných odpadů mezi roky 2011 – 2012 může být zapříčiněn instalací nádob na sběr bioodpadů či nezájmem o domácí kompostování, kdy lidé raději odpad ze zahrad odváželi do sběrného dvora, tedy bez dalšího materiálového využití. Zemědělská orientace území se odráží v množství vyprodukovaného BRO, kam se zahrnuje i nezanedbatelné množství směsného komunálního odpadu - odpadu z kuchyní, stravoven, restaurací, tržišť, údržby zeleně, textilu apod., což je v rozporu s cílem POH, kdy ČR je nucena snižovat objem biologicky rozložitelných odpadů (pocházejících ze zemědělské činnosti i komunálního odpadu) hlavně v souvislosti se směrnicí 1999/31/ES o skládkách odpadů, která zpřísňuje limity skládkování v r. 2013 a 2020. Dalším velmi četným odpadem jsou kaly z čištění komunálních odpadních vod, kde je pozorován v roce 2008 obrovský nárůst oproti rokům ostatním, které jsou víceméně vyrovnané. Nepodařilo se najít relevantní vysvětlení, je možné, že se jedná o chybu v datech. U dvou posledních sledovaných druhů BRO nejsou pozorovány významnější rozdíly.

**Tabulka č. 121a: Podíl biologicky rozložitelného komunálního odpadu (dále jen BRKO) na celkové produkci BRO na území ORP za období 2008-2012**

Produkce BRO a BRKO [t]	2008	2009	2010	2011	2012
<b>Celková produkce BRO</b>	13 304,11	11 030,37	10 358,48	9 493,38	10 732,63
<b>z toho celková produkce BRKO</b>	7 703,11	8 480,84	7 942,71	7 415,83	8 725,89

Zdroj: online databáze GROUP ISOH

Celková produkce BRO stejně jako produkce BRKO meziročně kolísá oběma směry, tudíž nelze jednoznačně určit trend. Data v této tabulce vystihují, jaký podíl zaujímají z celkové produkce BRO odpady komunální (tzv. BRKO) – viz graf č. 14 v příloze č. 6. Nicméně v souladu s cílem POH lze podpořit snižování množství BRKO například podporou domácího kompostování, kdy obec poskytne obyvatelům domácí kompostéry, na jejichž pořízení lze získat dotaci (Sušice pořídila 400 ks domácích kompostérů koncem roku 2014, jejich nákup byl podpořen dotací). To samé platí pro měrnou produkci. Rozdíly v údajích na počet obyvatel ORP Sušice nevykazují výraznější změny a vzhledem ke geografické poloze a charakteru území (hospodářské struktuře) lze považovat tyto výkyvy za běžné i vzhledem ke klimatu.

V tabulce č. 121a (Podíl biologicky rozložitelného komunálního odpadu (dále jen BRKO) na celkové produkci BRO na území ORP za období 2008-2012) jsou do produkce BRKO zahrnuty takové druhy komunálních odpadů, které jsou biologicky rozložitelné nebo v sobě zahrnují určitý podíl biologicky rozložitelné složky. Jedná se katalogová čísla 200101, 200108, 200110, 200111, 200125,



200138, 200201, 200301, 200302, 200307. Tato skupina BRKO je ve výpočtech zahrnuta jako součást BRO (tedy druhy odpadů zahrnuté jako komunální biologicky rozložitelné odpady případně odpady v sobě zahrnující určitý podíl biologicky rozložitelné složky a dále katalogová čísla BRO z jiných skupin katalogu odpadů (např. zemědělství, potravinářství apod.). Tato tabulka zobrazuje souhrnnou produkci BRKO, bez ohledu na obsah biologicky rozložitelné složky v odpadu. Přepočtení na obsah biologicky rozložitelné složky odpadu byl proveden podle Zpracování metodiky matematického vyjádření soustavy indikátorů OH a je uveden v Příloze č. 2 - Celková produkce KO na území ORP za období 2008-2012 podrobně. Data v této tabulce č. 121a primárně vystihují, jaký podíl zaujímají z celkové produkce BRO odpady komunální (tzv. BRKO). Zavedené systémy sběru BRKO v obcích, kde se produkce odpadů dostává do evidence (tj. vyjma domácího kompostování a komunitního kompostování v obcích), se pak odrážejí jako evidovaná produkce pod katalogovým číslem 200201 biologicky rozložitelný odpad (viz Příloha č. 2 - Celková produkce KO na území ORP za období 2008-2012 podrobně).

V souvislosti s cíli POH ČR (snížit maximální množství biologicky rozložitelných komunálních odpadů (dále jen BRKO) ukládaných na skládky tak, aby podíl této složky činil v roce 2010 nejvíce 75 % hmotnostních, v roce 2013 nejvíce 50 % hmotnostních a výhledově v roce 2020 nejvíce 35 % hmotnostních z celkového množství BRKO vzniklého v roce 1995) je žádoucí zvyšování využití BRKO, čímž se sníží podíl BRKO ukládaného na skládky. Zvýšením produkce BRKO (zejména 200201) dojde k lepšímu třídění a jednoduššímu materiálovému využití těchto odpadů. Interpretace dat se odvíjí rovněž od zavedených systémů domácího a komunitního kompostování, kdy nárůst odpadu 200201 nemusí být patrný.

**Tabulka č. 121b: Celková a měrná produkce biologicky rozložitelného komunálního odpadu a odpadu kat. č. 200201 - biologicky rozložitelný odpad, jehož původcem je obec, rok 2012**

Územní jednotka	Počet obyvatel k 31.12.2012 (ČSÚ)	Celková produkce BRKO (vybrané kódy sk. 20*) [t]	Měrná produkce BRKO [kg/obyv.]	Celková produkce biologicky rozložitelného odpadu (200201) [t]	Měrná produkce biologicky rozložitelného odpadu (200201) [kg/obyv.]
ORP Sušice	24 579	6 928,59	281,89	282,39	11,49
Plzeňský kraj	572 687	147 885,86	258,23	10 284,74	17,96

Zdroj: Databáze ISOH (MŽP, CENIA)

V tabulce 121b je zobrazena celková a měrná produkce biologicky rozložitelných komunálních odpadů (BRKO) a odpadu katalogového čísla 20 02 01 - biologicky rozložitelný odpad, jehož původcem je obec, za rok 2012. Produkce BRKO od obcí tvoří 79,4 % celkové produkce BRKO v území ORP vyprodukovaných všemi původci. Z těchto hodnot je patrné, že 20,6 % z celkové produkce BRKO bylo vyprodukováno právníky osobami a podnikatelskými subjekty, které působí na území ORP a nejsou zapojeni do systému sběru a nakládání s KO obce. Měrná produkce BRKO, vyprodukovaného obcemi, je v porovnání s krajskou hodnotou vyšší. Co se týče měrné produkce odpadu 200201, ta je v porovnání s krajskou hodnotou nižší. V porovnání s průměrnými hodnotami za celou ČR vykazuje území ORP o 6,26 kg nižší hodnoty měrné produkce BRKO a o 8,04 kg nižší hodnoty měrné produkce odpadu 200201, které byly vyprodukovány v obcích.

Na měrné hodnoty BRKO a odpadu 200201 má vliv zavedený systém kompostování v domácnostech, komunitního kompostování a systém třídění BRKO v domácnostech a na sběrných dvorech a sběrných místech. Systém domácího kompostování a komunitního kompostování snižuje měrnou produkci BRKO na obyvatele. Tento systém v rámci SO ORP není příliš rozšířen. Co se týče vlivu zavedeného systému třídění BRKO, ten zvyšuje měrnou produkci BRKO a obzvláště pak odpadu 200201 na území ORP. Tento systém v rámci SO ORP není příliš rozšířen.

Data v následujících tabulkách identifikují nakládání s odpady, které je ohraničeno územní jednotkou správního obvodu ORP. Hodnoty tedy odrážejí pouze množství odpadů, využitého či odstraněného na území ORP, a to v zařízeních k tomuto určených a situovaných pouze na území ORP. Z dat proto nelze odvozovat komplexní nakládání s odpady z území ORP zvláště v situacích, kdy se odpad využívá nebo odstraňuje mimo území ORP, ve kterém byl vyprodukován. Toto platí pro všechny tabulky, týkající se nakládání s odpady, uvedené níže.

**Tabulka č. 122: Nakládání s odpady celkově na území ORP za období 2008-2012**

Hmotnostní ukazatele a popis stavu plnění cílů POH ČR - difference oproti roku 2000		DZ pro produkci, využití a skládkování odpadů 2000	2008	2009	2010	2011	2012
Hlavní způsoby nakládání s odpady [t]							
Využití	Materiálové využití	3 234,34	9 055,78	2 225,47	4 573,18	4 423,01	3 555,76
		Podíl materiálového využití odpadů z celkové produkce [%] ↓					
		9,89	37,44	11,49	19,93	13,98	11,98
	Energetické využití	0,00	0,00	0,00	0,00	0,00	0,00
	Celkem vybrané způsoby využití	3 201,64	9 055,78	2 225,47	4 573,18	4 423,01	3 555,76
		Podíl využití odpadů z celkové produkce [%] ↓					
	9,79	37,44	11,49	19,93	13,98	11,98	
<b>Celková produkce odpadů</b>		<b>32 717,10</b>	<b>24 187,02</b>	<b>19 370,22</b>	<b>22 942,78</b>	<b>31 639,36</b>	<b>29 681,66</b>
Odstranění	Skládkování	1 340,64	795,00	826,62	455,70	347,50	383,00
	Spalování	1,37		1,29	0,00	0,00	0,00
	Jiné uložení	0,00		0,00	0,00	0,00	0,00
	<b>Celkem vybrané způsoby odstranění</b>	796,37		827,91	455,70	347,50	383,00

Zdroj: online databáze GROUP ISOH

Tabulka řeší celkové nakládání s odpady na území ORP Sušice. Jedním ze způsobů nakládání s odpady je materiálové využití, u kterého došlo v roce 2009 ke strmému poklesu a v roce 2010 naopak k nárůstu. Vysoká hodnota roku 2008 je přičítána z největší části likvidaci dřevní hmoty po živelních pohromách. Od roku 2010 se množství pohybuje na úrovni, která odráží vývoj celého ORP, využívá se jak odpad z lesního hospodaření (topení, stavby), tak odpad ze stavebních činností (demolice, závážky, rumišť). Na území ORP Sušice neexistuje zařízení na energetické využívání odpadů. Skládkování je v letech 2008 a 2009 v podstatě konstantní, v roce 2010 nastal pokles, v roce 2011 mírný pokles a v roce 2012 mírný vzestup, což je dáno otevřením skládky v Kolinci. Vzhledem k dlouhodobým cílům POH je třeba množství skládkovaného odpadu snižovat. Toho je třeba docílit

např. zvýšenou mírou třídění na počátku vzniku odpadu. Položka "Spalování" vykazuje v letech 2008 a 2009 nízké hodnoty, tyto dva roky jsou posledními, kdy byla v provozu elektrárna v bývalém areálu firmy Solo Sušice, v dalších letech pak jsou nulové hodnoty.

**Tabulka č. 123: Nakládání s komunálními odpady (dále jen KO) a se směsným komunálním odpadem (dále jen SKO) na území ORP za období 2008-2012**

Hmotnostní ukazatele a popis stavu plnění cíle POH ČR - diference oproti roku 2000		Způsob nakládání	DZ pro produkci a využití KO 2000	2008	2009	2010	2011	2012	
Nakládání s odpady [t]									
KO	Využití	Materiálové využití	445,88	929,43	850,66	2 679,62	2 880,78	2 222,40	
			Podíl materiálového využití KO z celkové produkce KO [%] ↓						
			5,67	8,94	7,87	22,52	24,88	17,80	
		Energetické využití	0,00	0,00	0,00	0,00	0,00	0,00	
			Podíl celkového využití KO z celkové produkce KO [%] ↓						
			409,79	929,43	850,66	2 679,62	2 880,78	2 222,40	
	Celkem vybrané způsoby využití	5,21	8,94	7,87	22,52	24,88	17,80		
		<b>Celková produkce KO [t]</b>							
			<b>7 869,84</b>	<b>10392,90</b>	<b>10812,00</b>	<b>11899,53</b>	<b>11579,32</b>	<b>12488,01</b>	
	Odstranění	Skládkování	789,50	817,92	452,00	347,50	383,00		
Spalování			1,12	1,09	0,00	0,00	0,00		
			Jiné uložení	0,00	0,00	0,00	0,00	0,00	
				Celkem vybrané způsoby odstranění	790,62	819,01	452,00	347,50	383,00
SKO	Využití	Materiálové využití	0,96	1,35	0,15	0,16	0,00		
		Energetické využití	0,00	0,00	0,00	0,00	0,00		
		Celkem vybrané způsoby využití	0,96	1,35	0,15	0,16	0,00		
	Odstranění	Skládkování	703,50	744,92	395,70	275,50	303,00		
			Spalování	0,00	0,00	0,00	0,00	0,00	
				Jiné uložení	0,00	0,00	0,00	0,00	0,00
					Celkem vybrané způsoby odstranění	703,50	744,92	395,70	275,50

Zdroj: online databáze GROUP ISOH

V letech 2008 a 2009 bylo materiálové využití KO prakticky konstantní, zhruba dvakrát vyšší než hodnota z roku 2000, v roce 2010 pak materiálové využití prudce stoupl zhruba na trojnásobek hodnoty z předchozích let, v roce 2011 ještě mírně vzrostlo a v roce 2012 pokleslo. Nárůst v roce 2010 je způsoben osvětou v oblasti recyklace, výhodnějšími podmínkami zpracování tříděného odpadu. Za celé sledované období je materiálové využití odpadů v souladu s cílem POH, do roku 2010 zvýšeno o 50 % oproti datové základně. Energetické využití je za sledované období nulové, což je dáno neexistencí odpovídajícího zařízení. V oblasti odstranění KO bylo u položky "Spalování" v letech

2008 a 2009 evidováno malé množství, což je dáno tím, že tyto dva roky jsou posledními, kdy byla v provozu elektrárna v bývalém areálu firmy SOLO Sušice. Zbytek byl skládkován s tím, že množství skládkovaného odpadu se postupem let snižuje - v roce 2012 bylo množství zhruba poloviční oproti roku 2008. Využití smíšeného komunálního odpadu bylo pouze materiálové, ale v zanedbatelném množství, v roce 2012 bylo využití nulové. Odstranění SKO bylo řešeno pouze skládkováním s tím, že se skládkované množství snižovalo. Během těchto pěti sledovaných let kleslo skládkování SKO o více než polovinu.

**Tabulka č. 124: Nakládání se separovaným sběrem na území ORP za období 2008-2012**

Nakládání se separovaným sběrem [t]	Katalogové číslo tříděného odpadu	Způsob nakládání s jednotlivými komoditami	2008	2009	2010	2011	2012
Papír	150101, 200101	Materiálové využití	277,56	262,40	808,49	938,53	723,62
		Energetické využití	0,00	0,00	0,00	0,00	0,00
		Odstranění	0,08	0,00	0,00	0,00	0,00
Sklo	150107, 200102	Materiálové využití	0,01	2,29	731,60	790,58	745,41
		Energetické využití	0,00	0,00	0,00	0,00	0,00
		Odstranění	0,00	0,00	0,00	0,00	0,00
Plast	150102, 200139	Materiálové využití	596,22	517,18	1098,61	1061,29	671,47
		Energetické využití	0,00	0,00	0,00	0,00	0,00
		Odstranění	0,00	0,00	0,00	0,00	0,00
Nápojové kartony	150105	Materiálové využití	0,00	0,00	3,00	5,00	2,30
		Energetické využití	0,00	0,00	0,00	0,00	0,00
		Odstranění	0,00	0,00	0,00	0,00	0,00

Zdroj: online databáze GROUP ISOH

Na území ORP Sušice se u tříděného odpadu vyskytuje pouze materiálové využití, nejvíce se na sledovaném území nakládá s papírem a plasty, sklo se ve větší míře začalo využívat až od roku 2010, stejně tak nápojové kartony - ty ale mají i v dalších letech zanedbatelné množství oproti ostatním separovaným odpadům. Trend materiálového využití separovaného odpadu byl zvyšující se, jen v posledním sledovaném roce 2012 byl zaznamenán mírný pokles. Ve správě svozové firmy Rumpold-P s. r. o. se nachází technologie sloužící k předúpravě odpadů, jež jsou poté využívány k dalším procesům materiálového využití. Jde o papír a plasty.

**Tabulka č. 125: Nakládání s biologicky rozložitelným odpadem (dále jen BRO) a s biologicky rozložitelným komunálním odpadem (dále jen BRKO) na území ORP za období 2008-2012**

Hmotnostní ukazatele a popis stavu plnění cíle POH ČR - diference oproti roku 1995		Způsob nakládání	DZ pro skládkování BRKO 1995	2008	2009	2010	2011	2012	Meziroční změna [%] ↓				
Nakládání s BRO a BRKO [t]									2008/2009	2009/2010	2010/2011	2011/2012	
BRO	Využití	Materiálové využití		2 699,88	857,33	1 478,16	1 448,51	1 219,19	-68,25	72,41	-2,01	-15,83	
		Energetické využití		0,00	0,00	0,00	0,00	0,00	-	-	-	-	
	Odstranění	Skládkování (původní hmotnost odpadu)		703,50	744,92	395,70	272,50	303,00	5,89	-46,88	-31,13	11,19	
		Spalování		1,37	1,29	0,00	0,00	0,00	-5,69	-100,00	-	-	
		Jiné uložení		0,00	0,00	0,00	0,00	0,00	-	-	-	-	
BRKO	Využití	Materiálové využití		21,30	46,63	655,17	846,00	693,19	118,95	1305,04	29,13	-18,06	
		Energetické využití		0,00	0,00	0,00	0,00	0,00	-	-	-	-	
	Odstranění	Skládkování	Původní hmotnost odpadu		705,50	744,92	395,70	272,50	303,00	2009	2010	2011	2012
			Hmotnost odpadu přepočtená na obsah biolog. rozlož. složky v odpadu	241,88	566,52	598,17	317,75	218,82	243,31	247,30	131,36	90,46	100,59
		Měrné skládkování - pro porovnání s cílem POH (přepočteno na obsah biolog. rozlož. složky v odpadu)	Měrné skládkování BRKO přepočtené na obsah biologicky rozložitelné složky [kg. obyv. <sup>-1</sup> ] ↓										
			148,00	22,64	23,95	12,85	8,86	9,90	16,18	8,68	5,98	6,69	
		Spalování						Meziroční změna [%] ↓					
								2008/2009	2009/2010	2010/2011	2011/2012		
	Jiné uložení						-	-	-	-			
	Počet obyvatel v území ORP				25 025	24 972	24 737	24 705	24 579				

Zdroj: online databáze GROUP ISOH

Vysoký údaj u položky materiálového využití u položky BRO v roce 2008 odráží skutečnost, že území zasáhla vichřice Emma a že byly odstraňovány její následky. V roce 2009 množství materiálově využívaného BRO kleslo, v následujících letech se materiálové využití opět zvýšilo díky zahájení provozu bioplynové stanice Soběšice a vzniku nové služby na svoz BRO ve firmě Rumpold-P s. r. o. Stejný trend pozorujeme i u materiálového využití BRKO, které spadá pod BRO. Odpady nejsou na území ORP Sušice energeticky využívány, což je dáno neexistencí příslušného zařízení. Většina BRO se skládkuje, jen zanedbatelné množství se v letech 2008 a 2009 spalovalo, což bylo dáno zbytkovým provozem elektrárny v bývalém areálu firmy Solo Sušice. Skládkované množství má klesající tendenci. Vztah mezi celkovou produkcí BRO a BRKO vyjadřuje graf č. 18, který se nachází v příloze č. 10.

Svoz nádob na odděleně sbíraný BRKO, včetně svozu velkoobjemových kontejnerů ze sběrného dvora v Sušici zajišťuje firma Rumpold-P s. r. o. Tento odpad je převážěn na Deponii BRO do Horažďovic, odkud je odvážen do kompostárny Svaté Pole u Příbrami.

## **FINANČNÍ ANALÝZA**

**Tabulka č. 126: Náklady na odpadové hospodářství v letech 2010-2012 v území ORP**

Paragraf	Název	Náklady v Kč/rok		
		2010	2011	2012
<b>3721</b>	Sběr a svoz nebezpečných odpadů	902 130,00	2 526 230,00	898 520,00
<b>3722</b>	Sběr a svoz komunálních odpadů	17 182 540,00	18 470 210,00	18 314 400,00
<b>3723</b>	Sběr a svoz ostatních odpadů (jiných než nebezpečných a komunálních)	1 321 590,00	1 217 910,00	2 021 500,00
<b>3724</b>	Využívání a zneškodňování nebezpečných odpadů	5 920,00	0,00	0,00
<b>3725</b>	Využívání a zneškodňování komunálních odpadů	1 953 750,00	2 633 940,00	2 758 430,00
<b>3726</b>	Využívání a zneškodňování ostatních odpadů	520,00	63 240,00	50 640,00
<b>3727</b>	Prevence vzniku odpadů	0,00	0,00	0,00
<b>3728</b>	Monitoring nakládání s odpady	32 570,00	32 570,00	32 570,00
<b>3729</b>	Ostatní nakládání s odpady	52 460,00	598 960,00	104 600,00
<b>Celkové náklady</b>		<b>21 451 480,00</b>	<b>25 543 060,00</b>	<b>24 180 660,00</b>

Zdroj: Ministerstvo financí ČR

Náklady na zajištění nakládání s odpady tj sběr, svoz, třídění a odstranění odpadů hradí jednotlivé obce a města v SO ORP Sušice. Část nákladů obcí je hrazena z poplatků vybraných od občanů. Obce, které mají uzavřenou Smlouvu o zajištění zpětného odběru a využití odpadů z obalů se systémem EKO-KOM získávají na základě zasílaných čtvrtletních výkazů odměnu s ohledem na množství a způsob třídění jednotlivých využitelných odpadů. Odměnu lze použít pro účely související s nakládáním s komunálními odpady obsahujícími obalovou složku. Některé obce získávají od své společnosti vratky finančních prostředků za prodej vytríděných odpadů z dané obce. Zbývající část nákladů hradí obce ze svého rozpočtu. Poměr nákladů na sběr a svoz komunálních odpadů, které hradí obec a občan svozovým společenstvem za sledované období, je téměř neměnný. Náklady na monitoring nakládání s odpady jsou stále stejné.

Náklady na sběr a svoz nebezpečných odpadů byly v roce 2011 skoro trojnásobné oproti roku 2010. Zvýšení objemu nebezpečných odpadů v roce 2011 můžeme přičítat likvidaci nebezpečného stavebního odpadu z areálu bývalých kasáren v Sušici, kde v této době docházelo k demolicím objektů a provozu firmy AZS 98 s. r. o., která zde v této době působila. Po tomto výjimečném nárůstu se hodnoty opět vrací k hodnotám roku 2010. Náklady na využívání a zneškodňování nebezpečných odpadů jsou za sledované období nulové, stejně tak i náklady na prevenci vzniku odpadů. Náklady na sběr a svoz ostatních odpadů byly v letech 2010 a 2011 téměř neměnné, v roce 2012 se však téměř dvojnásobně zvýšily, což je možné přičítat investičním stavebním akcím ve městě - zahájení výstavby komunitního centra a přístavba a rekonstrukce kina. Náklady na využívání a odstraňování komunálních odpadů se zvyšují, protože neustále rostou ceny pohonných hmot, mzdové náklady, firmy pořizují nové technologie apod. Náklady na využívání a zneškodňování ostatních odpadů byly v roce 2010 téměř nulové, v roce 2011 se však markantně zvýšily, v roce 2012 pak mírně klesly. Nárůst v roce 2011 je způsoben změnou legislativy - zákona o odpadech č. 185/2001 Sb., v souvislosti s nakládáním s výkopovou zemínou. Náklady na ostatní nakládání s odpady se v roce 2011 desetinásobně zvýšily, což je způsobeno likvidací materiálu po demolici bývalých kasáren v Sušici.

Celkové náklady na odpadové hospodářství činí v Plzeňském kraji 912,5 Kč/obyvatele a v ORP Sušice 834 - 945 Kč/obyvatele. U menších měst a obcí může být zvýšení nákladů méně významné, neboť s ohledem na větší přepravní vzdálenost odpadů jsou náklady u těchto obcí převážně zatíženy „náklady na pohonné hmoty“, opět přibližně z jedné třetiny. Predikce ekonomického vývoje ČR předpokládá snížení světových cen ropy, které by se mělo promítnout do cen pohonných hmot. Konkrétně v roce 2014 se očekávané zvýšení nákladů pohybuje mezi 1,0 až 1,2 %. K podstatnějším změnám v nákladech sběru a svozu komunálního odpadu dojde pravděpodobně v roce 2015. Očekává se, že u větších měst se náklady **v průměru** mohou zvýšit o 2,4 – 2,6 % a u menších měst a obcí pak **v průměru** o 1,8 – 2,0 %. Podstatný vliv na zvýšení nákladů bude mít průběžné zvyšování mezd respektive nákladů práce. Světové ceny ropy se postupně ustálí.

Náklady na zpracování komunálního odpadu a jejich změny budou závislé především na konkrétním způsobu materiálového či jiného využití odpadu nebo jeho odstranění na skládkách. S tím souvisí především změny v cenách druhotných surovin, legislativní změny spojené např. s úpravou výše poplatku za uložení odpadu na skládku apod. Proto se doporučuje sjednávat ceny sběru a svozu odpadu odděleně od cen za jejich využití či odstranění.

*(Zdroj: Institut IURMO - Hodnocení nákladů na hospodaření s komunálními odpady v obcích ČR za rok 2012).*

V rámci efektivního hospodaření by bylo vhodné nastavit novou společnou organizaci/logistiku systému sběru, svozu a třídění odpadu v SO ORP Sušice. To je možné doporučit zároveň s ohledem na budoucí spolupráci s okolními ORP a s ohledem na soulad s cílem POH PK. V oblasti příjmů jsou poplatky za uložení odpadů v celém sledovaném období nulové. Poplatky za komunální odpad (sběr, svoz, třídění a nakládání s odpady) zůstávají v celkovém objemu prakticky konstantní. V roce 2012 došlo ke změně rozpočtové skladby v položkách 1337 a 1340. Do roku 2012 byla jen položka 1337, poté byla rozdělena do uvedených dvou položek.

### 5.1.3 Analýza rizik a analýza cílových skupin

#### ANALÝZA CÍLOVÝCH SKUPIN

**Tabulka č. 127: Analýza cílových skupin pro oblast odpadového hospodářství**

Č.	Název dotčené skupiny	Očekávání dotčené skupiny	Rizika spojená se skupinou	Způsob komunikace	Opatření
1.	<b>Občané SO ORP Sušice</b>	dobré rozmístění kontejnerů v místě bydliště, odpovídající výše poplatků, pravidelný odvoz odpadků z kontejnerů (často přeplněné kontejnery a s tím související nepořádek kolem nich, kdy lidé nechávají odpadky opřené o kontejnery), kvalitní nabízené služby svozových společností (možnost flexibility – v případě potřeby odvést plný kontejner, nabídka kontejnerů na biologický rozložitelný odpad apod.)	neplacení poplatků, špatné třídění odpadů, tvorba černých skládek, pasivita k životnímu prostředí, pálení odpadů, neochota třídít odpady, ignorace doporučení	informace o nakládání s odpady jsou dostupné ve všech standardních komunikačních sítích (internet, televize, rozhlas apod.), další možnosti jsou letáky a informační brožury uvádějící celý postup třídění odpadů, komunikace se zástupci obcí	informovat občany o svozu a o změnách v hlášeních místního rozhlasu, v období sklizní a zahrádkářských prací instalovat kontejnery na biologicky rozložitelný odpad, apelovat na kvalitní třídění odpadů v rámci udržení čistoty v obci, upozornit na postihy, které za nedodržování zákona o odpadech pachatelé hrozí
2.	<b>Obce SO ORP Sušice</b>	využívat svozovou firmu, která je flexibilní a vstřícná novým požadavkům, uspokojit požadavky vlastních občanů, minimalizovat výdaje na zajištění odpadového systému fungujícího v obci, ochota občanů třídít odpad a nevytvářet černé skládky, možnost využít	nedostatek finančních prostředků, sankce za nedodržování zákona, neschopnost motivovat občany k efektivnímu nakládání s odpady,	komunikace s představiteli ostatních obcí a s představiteli svozových společností, komunikace s krajskými a státními institucemi	meziobecní spolupráce, inspirace „dobrou praxí“ v jiných správních obvodech, vytvoření vlastních koncepcí odpadového hospodářství



Č.	Název dotčené skupiny	Očekávání dotčené skupiny	Rizika spojená se skupinou	Způsob komunikace	Opatření
		dostupných dotačních programů	neochota spolupracovat, nevytvoření konkurenčního prostředí pro svozové společnosti		
3.	<b>Svozové společnosti</b>	odvést, co nejvyšší výkon za, co nejvyšší cenu, získat co nejvíce zákazníků, mít kvalitní marketing, naplnit kapacitu svozu a nejezdit naprázdno, ochota zákazníků spolupracovat	nedodržování smluvních požadavků, zanedbávání povinností, ignorace odpadů, které se nevešly do kontejnerů kvůli přeplněnosti, zvyšování cen za svoz	komunikace s představiteli obcí a vyjednávání podmínek vyhovující oběma stranám, vhodný marketing	změna svozové společnosti, meziobecní spolupráce
4.	<b>Zpracovatelé odpadů</b>	maximální využití kapacity, maximalizace zisku	porušování zákona, používání zastaralých technologií, neochota spolupracovat, vysoké ceny	komunikace se svozovými společnostmi, komunikace s představiteli obcí, vhodný marketing	čerpání dostupných dotačních prostředků, vylepšení smluvních podmínek, investice do technologií
5.	<b>Školy a školská zařízení jako velký původce odpadu</b>	fungující systém, třídění odpadů, motivace dětí k řádnému třídění a k řádnému nakládání s odpady, podpora sběru vybraných komodit, zařazení environmentální výchovy do vzdělávacích plánů	neochota spolupracovat na zlepšování recyklace, neodborný přístup k environmentálnímu vzdělávání, nízká motivace k recyklaci	komunikace s představiteli obcí, komunikace s rodiči dětí	uspořádat soutěž v recyklaci, metodická pomoc při zavádění recyklace
6.	<b>Média</b>	podněty pro vznik článků či reportáží	poškození pověsti dotčených subjektů v důsledku zveřejněných nebo	pravidelná komunikace subjektů odpadového hospodářství s médii, vlastní návrhy pro vznik	"dobrá praxe", propagace

Č.	Název dotčené skupiny	Očekávání dotčené skupiny	Rizika spojená se skupinou	Způsob komunikace	Opatření
			nepřesných informací	článků a reportáží	
7.	<b>Kraj</b>	kvalitní a dobře fungující systém odpadového hospodářství v rámci svého území, připravený POH, participace měst a obcí	nedostatek finančních prostředků na oblast odpadového hospodářství, nezájem o funkčnost svozu odpadů v území, neochota vyhovět požadavkům obcí a ostatních dotčených subjektů	komunikace s odborníky z odpadového hospodářství, se zástupci obcí, se zástupci svozových společností a se zástupci zpracovatelů odpadů	aktualizace Plánu odpadového hospodářství kraje, motivovat obce k vytvoření vlastní koncepce odpadového hospodářství, finanční podpora oblasti odpadového hospodářství
8.	<b>Stát</b>	kvalitní a dobře fungující systém odpadového hospodářství v rámci ČR, připravený POH, participace měst a obcí	nedostatek finanční prostředků na odpadové hospodářství, nezájem o stav odpadového hospodářství na nižších správních úrovních, neochota vyhovět požadavkům krajů, obcí a subjektů odpadového hospodářství	komunikace na všech správních úrovních	vytvoření vhodných legislativních podmínek pro celou oblast odpadového hospodářství, finanční podpora oblasti odpadů, jasné vymezení kompetencí mezi státem, krajem a obcemi
9.	<b>EU</b>	kvalitní a dobře fungující systém odpadového hospodářství v rámci EU	nezájem o stav odpadového hospodářství v ČR, sankce za nedodržení stanovených požadavků, zastavení finanční podpory	komunikace s odpovědnými orgány EU	změny směrnic a nařízení, doporučení EU, uvádět jako příklady "dobré praxe" fungující sociální systémy států EU, finanční podpora

Analýza cílových skupin hledá a definuje skupiny lidí, kterých se problematika odpadového hospodářství dotýká (ať už se jedná o poskytovatele nebo uživatele). Hlavním cílem a účelem této analýzy je, zjistit, jaké jsou potřeby o očekávání cílových skupin v oblasti odpadového hospodářství, jaká rizika a problémy jsou spojená s jednotlivými cílovými skupinami, definovat způsob komunikace s cílovými skupinami a v neposlední řadě navrhnout doporučení, opatření a návrhy řešení tak, aby byly potřeby a očekávání cílových skupin uspokojeny a zároveň byla minimalizována rizika.

Očekávání jednotlivých cílových skupin se liší v závislosti na tom, zda jsou v roli poskytovatelů nebo odběratelů služeb. Zatímco zákazníci preferují dostatečný počet sběrných nádob, nízké ceny, pravidelný spolehlivý svoz, možnost využití jednorázových nebo nadstandardních služeb, tak svozové společnosti chtějí maximalizaci zisku, uvědomělejší chování obyvatelstva a kvalitně vyříděný odpad. Vyšší územně správní celky preferují kvalitně fungující systém odpadového hospodářství, připravenost plánu odpadového hospodářství, iniciativu měst a obcí ohledně nakládání s odpady v rámci ochrany životního prostředí.

Rizika spojená s cílovými skupinami v oblasti odpadového hospodářství jsou spojená nejvíce s financováním systému - neustálé zvyšování cen pohonných hmot, navyšování místních poplatků za odpady, změny smluv mezi svozovými firmami a obcemi. Vyřešením problémů s financováním je čerpání dostupných dotačních prostředků z národních i nadnárodních zdrojů. Dalším rizikem je i změna legislativy.

V rámci způsobu komunikace je nutná vzájemná komunikace na všech úrovních, a to jak mezi představiteli obcí, svozových společností navzájem, tak i ve vztahu ke kraji a státu. Média a informační systémy jako cílová skupina zajišťují důležitý způsob předání informací široké veřejnosti. Intenzivní meziobecní spolupráce a kvalitní recyklace by měla poskytnout stěžejní platformu pro zavedení optimalizovaného systému fungování odpadového hospodářství v území.

## ANALÝZA RIZIK

**Tabulka č. 128: Analýza rizik pro oblast odpadového hospodářství**

Č.	Skupina rizik	Název rizika	Hodnocení rizika			Název opatření ke snížení významnosti rizika	Vlastník rizika
			P	D	V = P.D		
1.	<b>Finanční riziko</b>	Nedostatek financí na zajištění fungujícího systému odpadového hospodářství	2	5	10	využívání dostupných dotačních programů na pořízení vlastních zařízení, využít bezplatné vypůjčky nádob na tříděný sběr od systému EKO-KOM, meziobecní spolupráce a spolupráce při vjednávání s dodavatel služeb, upravit cenové smluvní podmínky se svozovými společnostmi	obec

Č.	Skupina	Název rizika	Hodnocení rizika			Název opatření ke	Vlastník rizika
2.		Náklady na odstraňování černých skládek a odpadků na veřejných prostranstvích	3	3	9	stanovit sankce za založení černé skládky, motivovat obyvatelstvo k třídění odpadů, vyzdvihnout a upozornit na výhody kvalitního třídění	obec
3.	<b>Organizační riziko</b>	Kolaps systému svozu odpadů	1	5	5	pevně stanovené podmínky svozu, motivace obyvatelstva k lepšímu třídění odpadů, pořádání osvětových akcí	obce SO ORP Sušice
4.		Špatné rozmístění kontejnerů v území a nedostatečný počet kontejnerů v území	4	4	16	anketa mezi obyvateli, které kontejnery v území citelně chybí, kterých by bylo potřeba více, kde by měly kontejnery stát	obce SO ORP Sušice
5.		Neexistence či špatné rozmístění zařízení odpadového hospodářství (sběrné dvory, sběrná místa, kompostárny)	4	5	20	využít dostupné dotační programy, meziobecní spolupráce	obce SO ORP Sušice
6.		Neochota obcí spolupracovat	3	3	9	meziobecní spolupráce, pravidelná setkání starostů za účelem zjistit stav odpadového hospodářství v území	obce SO ORP Sušice
7.		<b>Právní riziko</b>	Nevhodná změna legislativy	3	3	9	upozornění na dopady, které budou legislativní změnou způsobeny
8.	<b>Technické riziko</b>	Zastaralé kontejnery a vybavení	3	2	6	využít bezplatné vypůjčky nádob na tříděný sběr od systému EKO-KOM, zakoupit nové kontejnery za nejvýhodnějších podmínek - výběrové řízení, zjištění referencí	vlastník kontejnerů a vybavení
9.		Zhoršující se stav svozové techniky a zařízení používaných pro zpracování odpadů	2	3	6	zakoupení nové techniky či zařízení, při nedostatku financí zakoupit použité zboží v lepším stavu než je zboží používané	svazek obcí, svozová společnost či zpracovatel. firma
10.		Nedodržování čistého prostředí v okolí kontejnerů	5	3	15	stanovení sankcí, motivace obyvatelstva k udržování čistoty	obce SO ORP Sušice

Č.	Skupina	Název rizika	Hodnocení rizika			Název opatření ke	Vlastník rizika
	Věcné riziko					(soutěž o nejlépe třídícího obyvatele - malá odměna)	
11.		Neuspokojení potřeb cílových skupin	2	4	8	vybrat kvalitní svozovou společnost, motivovat obyvatelstvo ke správnému třídění odpadů, snížit počet černých skládek, získat finanční prostředky pro zkvalitnění systému odpadového hospodářství	obce SO ORP Sušice
12.		Nedodržení smluvních podmínek	2	5	10	stanovení sankcí pro obě smluvní strany	obě smluvní strany

Jako největší rizika byla vyhodnocena neexistence či špatné rozmístění zařízení odpadového hospodářství (sběrné dvory, sběrná místa, kompostárny, překládací stanice...). Podobných zařízení se v ORP Sušice nachází málo nebo žádné, existující mají obrovské území k obslužnosti. Vhodným opatřením, jak toto riziko eliminovat, je využít dostupné dotační programy nebo možnost meziobecní spolupráce. Dalším rizikem je špatné rozmístění kontejnerů a nedostatečný počet kontejnerů v území. Tento problém může řešit anketa mezi obyvateli, ze které vzejde informace, které kontejnery v území citelně chybí, kterých by bylo potřeba více a kde by měly kontejnery stát. Jako třetí významné rizika je vyhodnoceno nedodržování čistého prostředí v okolí kontejnerů. Tento problém úzce souvisí s nastavenými společenskými hodnotami a výchovou. Vyřešit by to mohlo zvýšení sankcí či naopak motivace prostřednictvím soutěže o nejlépe třídícího obyvatele s malou odměnou. Naproti tomu jako nejméně pravděpodobné riziko se jeví celkový kolaps systému svozu odpadů, zhoršující se stav kontejnerů a svozové techniky. Případná opatření při vzniku těchto rizik jde na vrub svozových společností. Řešením pak je zakoupení nového zboží.

### 5.1.4 SWOT analýza oblasti odpadové hospodářství

Tabulka č. 129: SWOT analýza pro oblast odpadového hospodářství

Silné stránky	Slabé stránky
1. zavedený a fungující systém sběru a svozu KO	1. trvalá existence černých skládek
2. dobré rozmístění zařízení odpadového hospodářství (kontejnery, sběrné dvory...) v rámci území	2. neustálý problém s povalováním odpadků při silnicích, lesních cestách a na odpočívadlech
3. dobré legislativní podmínky pro vhodné nakládání s odpady	3. výhledově neexistence zařízení pro využití SKO, OO v ORP s ohledem na zákaz skládkování SKO v roce 2024
4. zavedení represivních opatření v systému odpadového hospodářství	4. nedostatečně technolog. vybavené svozové společnosti (zejména menší) a s tím související slabá konkurence
5. vytvořené základy fungujícího systému odpadového hospodářství na všech úrovních veřejné správy a privátního sektoru	5. dojezdová vzdálenost k dostupným skládkám a event. připravovaným spalovnám

<b>Silné stránky</b>	<b>Slabé stránky</b>
6. vysoký podíl obyvatel s ochotou třídít odpad k separovanému sběru a recyklaci	6. nevyužívání dostupných dotačních programů
7. malé zatížení průmyslovou produkcí a souvisejícími nebezpečnými odpady	7. vysoké náklady na svoz odpadů
8. neexistence významných skládek odpadů	8. vysoká měrná produkce komunálních odpadů všeobecně
9. občané dodržují zákony a předpisy, platí poplatky	9. nedostatečná motivace ke snižování produkce odpadu (firma, veřejná správa, občan)
	10. neexistence kapacit a zařízení pro využití a odstraňování některých druhů odpadů
	11. projektová nepřipravenost
	12. míra separace a následného využití KO je stále nízká
	13. neochota ke spolupráci a komunikaci
	14. nemožnost využít pro nakládání s BRKO stávající zařízení v území
<b>Příležitosti</b>	<b>Hrozby</b>
1. další zkvalitňování systému třídění odpadů	1. zvýšená produkce SKO bez současného růstu tříděných složek odpadů, vzhledem k přetrvávajícímu konzumnímu stylu života občanů
2. využívání dostupných dotačních prostředků, zahuštění sítě sběrných míst, kompostárna event překládací stanice	2. trestná činnost v oblasti nakládání s odpady, i v oblasti jejich zpracování (vykrádání papíru, kovu)
3. příprava projektové dokumentace	3. nepříznivá image
4. podpora rozvoje odpadového hospodářství prostřednictvím rozvoje zahraniční a meziobecní spolupráce ve smyslu nabývání zkušeností a čerpání poznatků „dobré praxe“. Společná soutěž zadavatele služby, event příprava možnosti vybudovat vlastní odpadářskou firmu.	4. neochota ke spolupráci a komunikační problémy
5. prevence vzniku odpadu a předcházení jeho vzniku, snižování produkce SKO	5. přeprava odpadů na velké vzdálenosti (nedostupná koncová zařízení, ekonomicky výhodné skládkování, neexistující kapacity pro zpracování některých druhů odpadů)
6. zesílení motivace obyvatelstva k prevenci vzniku odpadu a lepšímu a pravidelnému třídění odpadů	6. stoupající podíl investic do způsobů nakládání s odpady ze strany obcí
7. vybudování systému nakládání se specifickými druhy odpadů (BRKO, stavební odpady...)	7. zvyšování kvalitativních požadavků na produkty z energetického a materiálového zpracování odpadů, tj. kvalita tříděných odpadů
8. vybudovat zařízení pro další využívání odpadů (kompostárny, sběrné dvory, sběrná místa, překládací stanice...)	8. omezení skládkování komunálního odpadu - nové požadavky směrnic EU

Silnou stránkou v oblasti odpadového hospodářství v ORP Sušice je neexistence průmyslové zóny a s ní související malé ekologické zatížení a produkce nebezpečného odpadu. Neexistence významných skládek odpadů se selským rozumem může jevit jako slabá stránka, ale při zvážení faktu, že je legislativní tlak na snižování počtu skládek v území, jedná se o silnou stránku.

Vyčnívající slabými stránkami v území jsou neexistence konkurenčního prostředí mezi svozovými firmami, které je v současné době řešeno na úrovni města Sušice a trvalá existence černých skládek. Tato skutečnost se promítá do nákladů na sběr, svoz a likvidaci odpadů.

Jednou z příležitostí, jak zlepšit systém odpadového hospodářství (výstavba kompostáren, bioplynových stanic, ZEVO apod.), je čerpání dostupných dotačních prostředků a připravenost vhodné projektové dokumentace. Další příležitostí, která dosud není využívána, je navázání přeshraniční spolupráce ve smyslu poznávání a nabývání zkušeností.

Trvalou hrozbou je trestná činnost v oblasti s nakládání odpady a v oblasti jejich zpracování. Tato činnost se jen velmi těžko dokazuje a postihuje. Dalším negativem je zvyšování kvalitativních požadavků na materiály vyrobené z odpadů a z toho vyplývající neochota firem podnikat v tomto oboru.

### **5.1.5 Souhrn výsledků analýz (analytické části)**

Závěrem je třeba říci, že základní potřeby občanů, obcí i ostatních subjektů komerční sféry jsou uspokojivě pokryty. Přesto lze identifikovat řadu rizik a problémů, jejichž odstraněním by se výrazně zkvalitnila celá oblast s dopadem na ekonomiku, životní prostředí a kvalitu života obyvatel.

Lze konstatovat, že je zde dostatečný počet sběrných dvorů, sběrných míst, obce jsou vybaveny odpovídajícími sběrnými nádobami a jsou jim umožněny i nadstandardní služby, např. pronájem velkoobjemových kontejnerů. V systému lze zlepšit logistiku přepravy a umožnit vstup novým svozovými firmám k vytvoření zdravého konkurenčního prostředí a možnosti vyjednávání o cenách ze strany uživatelů.

Navrhovaná opatření, která vplynula z provedených analýz, plně korespondují s aktuálním Plánem odpadového hospodářství Plzeňského kraje. Klade důraz na koordinaci a společnou organizaci systému sběru a svozu, odpadu v obcích ORP Sušice, který je třeba detailně zpracovat. Z výsledků analýz vyplývá, že je třeba dobudovat síť na likvidaci BRO a BRKO (eliminace černých skládek a ekologických ohrožení). Jako vhodné se jeví umístění v oblasti Kolinecka, z důvodu rovnoměrné dostupnosti takového zařízení v rámci SO ORP Sušice i okolních oblastí. V souvislosti s výchovou k odpovědnému chování a vnímání ekologie vůbec, je třeba rozšířit ekologickou výchovu ve školách o oblast odpadového hospodářství. V rámci osvěty dospělé populace je pak nutné zkvalitnit informovanost obyvatel. Trvalá osvětová kampaň by měla mít informační a motivující funkci (například bonifikace za vytříděný odpad). Tuto problematiku je třeba řešit v rámci celé spádové oblasti Sušicko, kdy vhodnou platformou pro zahájení spolupráce je subjekt, který obce v tomto záměru sdruží.

Poměr mezi náklady, které svozovým společnostem hradí města a občané, je víceméně shodný. Až na výjimky jsou poplatky za svoz (upravené místní vyhláškou) účtovány ve všech obcích. Celkové náklady na odpadové hospodářství se na území správního obvodu ORP Sušice pohybují v rozmezí 843 - 945 Kč/obyvatele, což je relativně srovnatelné s průměrem PK. Další finanční záležitosti jsou řešeny operativně prostřednictvím dodatků ke stávajícím smlouvám, změnou vyhlášky apod.

Rizikem je, že pokud nedojde ke změně konkurenčního prostředí, bude výsadní postavení firmy zneužito vůči zákazníkům (diktát cen). V případě nekázně obcí nebo obyvatel reálně hrozí zrušení některé z poskytovaných služeb, týká se to zejména třídění a biologických odpadů. Nezanedbatelnou hrozbou, která může výrazně zasáhnout do odpadového hospodářství a souviset se zvýšením nákladů na ně, je výskyt živelní pohromy. Příležitostí je meziobecní spolupráce v oblasti odpadového hospodářství, výstavba např. kompostárny nebo pořízení technologie pro zpracování již vytríděného odpadu.

## 5.2 Návrhová část pro oblast odpadového hospodářství

### 5.2.1 Struktura návrhové části

Návrhová část je součástí Souhrnného dokumentu, který byl zpracován v rámci projektu "Systémová podpora rozvoje meziobecní spolupráce v ČR v rámci správních obvodů obcí s rozšířenou působností". Byla zpracována realizačním týmem ve spolupráci se zástupci obcí SO ORP s podporou motivujících starostů. V předchozích krocích byla zpracována analytická část pro téma „Odpadové hospodářství“, na jejímž základě byly připraveny Nástinu opatření. Návrhová část staví na všech dosud realizovaných aktivitách. Cílem návrhové části je reagovat na konkrétní potřeby území zjištěné analýzami a zároveň sloužit jako nástroj pro zefektivnění procesů v území. Pro rozvoj meziobecní spolupráce je nutné nastavit společnou vizi, dále rozpracovanou do úrovně cílů v nadefinovaných problémových oblastech v oblasti odpadového hospodářství. Provedená analýza je stěžejním, nikoli však jediným vstupem pro definování návrhové části. Formulace vize byla navržena realizačním týmem jako podklad pro další diskusi zástupců dotčených obcí. Metodou brainstormingu a následnou diskusí o jednotlivých variantách byla zformulována vize meziobecní spolupráce ve správním obvodu ORP. Vize je formulována jako žádoucí budoucí stav meziobecní spolupráce. Je souhrnná pro spolupráci obcí v ORP pro všechna řešená témata, nikoli pouze pro téma odpadového hospodářství.

Na základě analytické části (zejména SWOT analýzy) a následně zpracovaných Nástinů opatření a s ohledem na definovanou vizi byly realizačním týmem navrženy problémové okruhy, které byly podrobeny ověření ve fokusních skupinách. Fokusní skupiny, které pracovaly při neformálních setkáních, byly složeny ze zástupců obcí a členů realizačního týmu. V případě potřeby byli kontaktováni odborníci na dané téma. Jejich odborné názory byly klíčové pro upřesnění výstupů, které vzešly z analýzy dat, a obohatily tak pohled na téma odpadového hospodářství. Stěžejním bodem návrhové části je definování cílů ve vymezených problémových tématech. Cíle byly podrobně popsány a byla navržena opatření k realizaci cílů. Pro sledování úrovně naplňování definovaných cílů byla nastavena sada indikátorů umožňující periodicky monitorovat pokrok při plnění cílů a případně přijímat opatření ke zlepšení žádoucího výsledku. Návrhová část Souhrnného dokumentu je

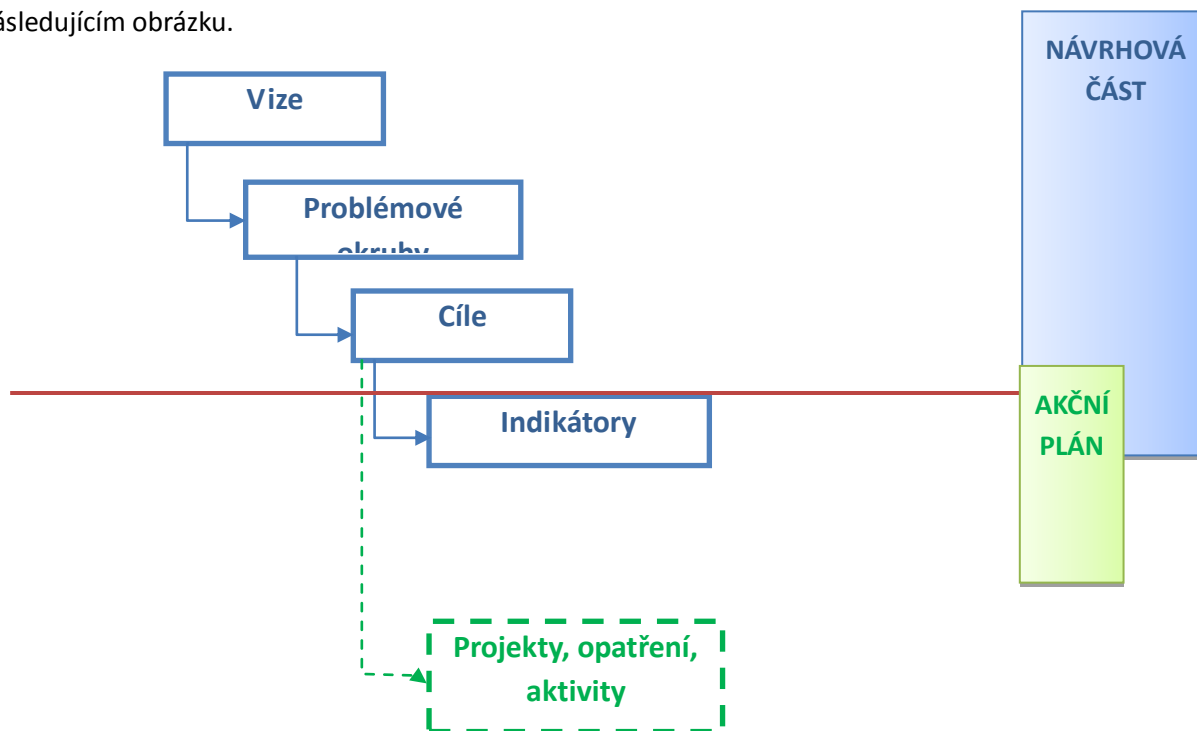


strukturována standardně dle principů strategického řízení. Základní „střechou“ návrhové části je vize. Jejím formulováním je deklarováno, že území ORP bude usilovat o její naplnění. Následně se vize rozpadá do problémových okruhů, které budou naplňovány prostřednictvím sady několika málo cílů.

Jednotná vize poskytuje celkový rámec všem subjektům zapojeným do činnosti vymezeného území. Měla by udržet společné směřování všech zapojených subjektů od nejvyšších úrovní hierarchie až po nejnižší úroveň. Umožní lépe přenášet pravomoci na výkonné pracovníky a zároveň zajistit jednotnou filosofii, pro kterou jsou dílčí činnosti vykonávány. Bez vize by chyběl jasně vyjádřený směr, kterým se chceme vydat. Vize je formulována jako budoucí stav, kterého chceme realizací strategického řízení dosáhnout. Jedná se o společnou představu, jak by měly obce v území v budoucnu spolupracovat. Respektuje přání a potřeby místních občanů. V podmínkách projektu je vize souhrnná pro spolupráci obcí v ORP pro všechna řešená témata, nikoli pouze pro téma odpadového hospodářství. Vzhledem k zaměření projektu směřuje ke všem povinným tématům a ke zvolenému volitelnému tématu. Staví na silných stránkách identifikovaných ve SWOT analýze.

První verze struktury problémových okruhů byla vytvořena realizačním týmem na základě provedených analytických kroků a zpracovaných Nástinů opatření. Návrh problémových okruhů byl ověřen ve fokusních skupinách. Následně byly vytvořeny popisy cílů. Byli určeni garanti (správci) jednotlivých cílů, kteří zpracovali návrhy popisů, které byly podrobeny vnitřnímu připomínkovému řízení. Realizační tým jednotlivé cíle vzájemně porovnal, sjednotil jejich strukturu a úroveň detailnosti. Byl kladen důraz na vzájemnou provázanost cílů a jejich doplňkovost. Součástí tohoto procesu bylo také nastavení indikátorů, jimiž bude plnění cílů sledováno a hodnoceno.

Grafické znázornění vztahů mezi vizí, problémovými oblastmi, cíli a indikátory je zobrazeno v následujícím obrázku.



Struktura problémových oblastí a cílů v tématu „Odpadové hospodářství“ je uvedena v níže uvedeném schématu.

<b>Vize meziobecní spolupráce</b>		
<b>ODPADOVÉ HOSPODÁŘSTVÍ</b>	<b>Problémový okruh A:</b> <i>Nakládání s BRKO</i>	<b>Problémový okruh B:</b> <i>Slabé konkurenční prostředí v oblasti svozu komunálního odpadu</i>
	<b>Cíl A. 1</b> <i>Vybudování vlastního zařízení pro nakládání s BRKO</i>	<b>Cíl B.1:</b> <i>Vytvoření silnějšího konkurenčního prostředí prostřednictvím výběrového řízení</i> <b>Cíl B.2:</b> <i>Zřízení vlastní společnosti pro svoz komunálního odpadu na území ORP Sušice</i>

Návrhová část byla zpracována ve druhém pololetí roku 2014.

## 5.2.2 Vize a problémové oblasti (okruhy)

### 5.2.2.1 Vize

Sušicko, v celém rozsahu správního obvodu ORP Sušice, je klíčovým hráčem v oblasti veřejného života na Šumavě. Všechny obce ve správním obvodu se soustřeďují na plnohodnotný rozvoj regionu směrem k trvale udržitelné kvalitě života obyvatel, ochranu přírodního bohatství „zeleného srdce Evropy“ a ekonomicky efektivní využívání potenciálu území. Preferuje oblast cestovního ruchu jako jednu z nejotevřenějších možností participace na vzájemně prospěšných aktivitách.

Sušicko je regionem, který se může pochlubit komplexním zajištěním potřeb svých obyvatel po stránce školství, kultury, sociální a zdravotní péče, sportu. Je oblastí, která, zastoupena „Branou Šumavy (Sušicí)“, klade důraz na zachování čisté, dostupné a bezpečné šumavské krajiny. Otevírá se návštěvníkům ve všech směrech – vychází přitom z tradic, jejichž pozitiva transformuje na požadavky moderní turistiky. Obce ORP Sušice spolupracují na zásadních projektech a v rámci naplnění strategie rozvoje oblasti se spolupodílejí na rozhodování a plánování prostřednictvím svých zástupců činných v dobrovolném svazku obcí. Při realizaci rozvojových aktivit hojně využívají financování projektů z národních i nadnárodních zdrojů, neváhají oslovit a zapojit také komerční, soukromou a neziskovou sféru.

Od nepaměti je Sušice nazývána „Branou Šumavy“, což nejen vzhledem ke své poloze, ale i k celkovému pojetí současného i budoucího života, na němž se podílejí všechny obce SO ORP Sušice. Je samo o sobě dostatečnou marketingovou značkou, kterou je třeba udržovat a zkvalitňovat.

## 5.2.2.2 Problémové oblasti (okruhy)

Na základě analýz a šetření byly v tématu „Odpadové hospodářství“ identifikovány dva problémové okruhy:

A) *Nakládání s biologicky rozložitelným komunálním odpadem (BRKO)*

B) *Slabé konkurenční prostředí v oblasti svozu komunálního odpadu*

### A) Problémový okruh: Nakládání s BRKO

Problémovou oblastí z hlediska nakládání s odpady na území ORP Sušice, jak vyplynulo z analýz, je nedostatečný počet zařízení pro nakládání s biologicky rozložitelným komunálním odpadem. Fakticky zde existuje pouze jedno zařízení, kterým je bioplynová stanice Soběšice, jejímž provozovatelem je Obchodní družstvo Soběšice. Toto zařízení ovšem zpracovává pouze zemědělský odpad - kejdu, senáž a kukuřičnou siláž a nemá povolení ke zpracování BRKO. BRKO z „kuchyní, jídelen a domácností včetně rekreačních objektů“ je součástí SKO a je odstraňováno na skládkách. V souvislosti s cíli POH ČR - snížit maximální množství biologicky rozložitelných komunálních odpadů ukládaných na skládky - je žádoucí odklon BRKO obsažené především v SKO od skládkování. Lze toho dosáhnout předcházením vzniku odpadu tj podpora domácího kompostování. Částečným řešením je také podpora odděleného sběru bioodpadu ze zahrad a údržby zeleně s následnou vazbou na kompostárnu či bioplynovou stanici. Vždy je nutno zvažovat také odbyt produktu. Významné snížení BRKO je možné především energetickým využitím SKO. V takovém případě je nutno vytvořit efektivní systém přepravy do koncového zařízení a to formou překládky na velkokapacitní přepravní prostředky v překládací stanici.

**Příčina vzniku problémového okruhu:** BRKO ne v největší míře obsažen v SKO. Změna životního stylu a úbytek produkčních zahrad, přesunul část zeleného odpadu do nádob na SKO. BRKO v SKO se však vyskytuje jako zbytky nespotřebované potravy, či zbytky z přípravy pokrmu, či odpad z chovu domácích mazlíčků. Tyto odpady jsou bez úpravy tj. hygieničce na běžné kompostárně nezpracovatelné. Příčinou problému je nedostatek technologií pro energetické využití SKO v rámci ČR. Oddělený sběr bioodpadu je schopen řešit pouze část výskytu BRKO. Je třeba realizovat taková opatření, která by splnila požadavky na předcházení vzniku bioodpadu tj. domácí kompostování, následně vytvořit podmínky pro oddělený sběr bioodpadu rostlinného původu v lokalitách kde lze zajistit vysokou kvalit sbíraného odpadu s ohledem na kvalitu výstupních kompostů. Ideální stav je provazba se zemědělskou proučkou jako odběratelem kompostu. Pro část BRKO, který je obsažen v SKO, je nutné řešit efektivní přepravu k energetickému využití.

**Vztahy a vazby** - vzájemná provázanost vztahů souvisejících s tímto problémovým okruhem je zcela patrná ve více rovinách:

- producent BRKO- občan vs. obec = je třeba hledat další možnosti ochrany životního prostředí, předcházení vzniku, efektivního nakládání s odpady, nežádoucích průvodních jevů (zápach, hmyz, nežádoucí chemické projevy, nežádoucí estetický efekt apod.); z podstaty funkce veřejné správy jako takové, tzn. péče o obyvatele a dodržování platné legislativy je zřejmé, že obec se bude o zmíněnou problematiku zajímat
- obec versus zpracovatelé odpadů = úloha obce je pokusit se zajistit, co nejdostupnější a nejefektivnější možnost nakládání s BRKO. Nastupuje fáze hledání, jednání, zjišťování

materiální a finanční spoluúčasti, dohody, eventuálně samostatné projekty (majetek obce spravuje nájemce).

- obec versus stát = nastavení legislativních pravidel, přímá pomoc (finance, projekty), poradenství
- obce navzájem = předpokladem úspěšného řešení je, vzhledem k rozložení obcí v ORP, aktivní meziobecní spolupráce vedoucí k efektivnímu výsledku.

**Důsledky neřešení problémového okruhu:** důsledkem neřešení tohoto problémového okruhu je negativní dopad na životní prostředí, finanční náročnost pro obce při řešení důsledků špatného nakládání s BRKO, a ztráta možnosti využití produktů vznikajících z nakládání s ním. Dále pak celkové snížení kvality života v lokalitě, ztráta atraktivity pro návštěvníky a turisty, dlouhodobé generační zatížení prostředí vůbec.

V problémovém okruhu A) je indikátorem výsledku: POČET ZAŘÍZENÍ PRO NAKLÁDÁNÍ S BIOLOGICKY ROZLOŽITELNÝM KOMUNÁLNÍM ODPADEM.

Dle vyhlášky č. 321/2014 Sb., je obec povinna zajistit místa pro oddělené soustředování minimálně pro biologické odpady rostlinného původu, a to minimálně od 1. dubna do 31. října. Pro celé fungování systému je však potřeba provázat sběr bioodpadu s koncovým zařízením (kompostárna) a zajistit odbyť vyrobeno kompostu.

#### **B) Problémový okruh: Slabé konkurenční prostředí v oblasti svozu komunálního odpadu**

Jak vyplývá z provedených analýz a šetření, problémem na území ORP Sušice je slabé konkurenční prostředí v oblasti svozu komunálního odpadu, kdy většinové zastoupení na trhu má pouze jediná firma. Velkým rizikem v tomto případě je zneužití výsadního postavení firmy v neprospěch zákazníků (např. diktát cen). Ačkoli v oblasti působí čtyři svozové společnosti, což by se mohlo na první pohled jevit jako dostačující, systém svozu odpadu není ekonomicky efektivní pro všechny obce a města v ORP a často na to doplácet právě malé obce a místa na periferii území. Počet společností nezakládá důvod k domněnce o slabém konkurenčním prostředí, tento fakt potvrzuje otázka možností: technického vybavení, ochoty ke spolupráci, nabídkové ceny a dalších, jednotlivých, zde fungujících, svozových společností. Konkurence tedy reálně existuje, ale je „slabá“ z pohledu „rovnocennosti“ jednotlivých společností, jak je výše uvedeno.

Průměrné náklady v ČR na oddělený sběr papíru jsou 4.296,8 Kč/t, na plasty 7.764,40 Kč/t, na sklo 1.986,6 Kč/t; v Plzeňském kraji na papír 3.240 Kč/t, na plasty 9.961 Kč/t (po Praze nejvyšší náklady), na sklo 1.659 Kč/t. V ORP Sušice se dle studie náklady na oddělený sběr papíru pohybují pod krajským průměrem v relaci 992 - 2.502 Kč, plastů 9.291 - 16.490 Kč a skla 386 - 1.221 Kč. Průměrné náklady na sběr, svoz, odstranění/využití směsného komunálního odpadu z obcí v ČR je 2.548,50 Kč/t, v Plzeňském kraji pak 2.503 Kč/t. V ORP Sušice se dle studie náklady týkající se SKO pohybují v cenové relaci 2.441 - 2.727 Kč/t. Celkové náklady na odpadové hospodářství se v Plzeňském kraji pohybují okolo 912,5 Kč/obyvatele, v ORP Sušice pak v rozmezí 834 - 945 Kč/obyvatele.

**Příčina vzniku problémového okruhu:** příčinou vzniku slabého konkurenčního prostředí v oblasti svozu komunálního odpadu jsou historicky špatně nastavené podmínky pro vytváření silnější

konkurence, posilování vyjednávací pozice měst a obcí a zlepšování celkového stavu vůbec. Příčinu můžeme vidět i v, do jisté míry, rezignaci malých obcí na pokusy zlepšení, v nedostatečné komunikaci navzájem a ignorování narůstající potřeby změny. Lidská kapacita vedení obcí není schopna detailně rozumět problematice odpadového hospodářství a tak nemají rovnocennou pozici při vyjednávání podmínek smlouvy.

Bohužel se situace začala zhoršovat až v poslední době, kdy skutečně pod „diktátem“ jediné společnosti nezbyvá než některé podmínky přijmout bez výhrad. Teprve z toho vyplývá, že je nutné aktivně jednat, pokusit o změnu a efektivní řešení trvalejšího charakteru, v co nejkratší době. Souvisí to, jak s POH ORP Sušice, tak s plány kraje i státu.

**Vztahy a vazby** - interakce vzájemně se ovlivňujících faktorů pozorujeme na několika úrovních:

- obec versus svozové společnosti = smluvní podmínky nákupu služby nemusejí vždy odpovídat potřebám obce, záleží na tom, jak silnou má vyjednávací pozici. Společné řešení v podobě zástupného subjektu (DSO) zakládá větší možnost volby, odborné zdatnosti při jednání a stanovení podmínek i odpovědnost.
- obce versus obyvatel jako producent odpadů = ze zákona je obec povinna zajistit sběr, svoz a likvidaci odpadů, z hlediska třídění je pak otázkou vlastního uvědomění i společenské odpovědnosti jeho zajištění. Motivace obyvatel k třídění odpadů, ukládání na určená místa, využívání sběrných dvorů, eventuálně povolených skládek apod., vyžaduje aktivní spolupráci veřejné správy s občany ve smyslu podpory rozvoje oblasti, udržení čistého životního prostředí a efektivního ekonomického využití produktů odpadového hospodářství. Nabízí se i možnost materiální podpory ve formě pořízení kontejnerů či kompostérů atd. Pro jednotlivce i firmy na území ORP Sušice, financované z dotačních titulů, nebo přímo rozpočtů jednotlivých obcí (část hrazena z místních poplatků).
- svozové společnosti navzájem = cenová politika a spektrum nabízených služeb by měli napomoci k vytvoření zdravého konkurenčního prostředí.
- obce navzájem = řešení nejen tohoto problému vyžaduje aktivní meziobecní spolupráci, společná jednání, nastavení podmínek, za kterých bude služba nakupována nebo samostatně provozována a převzetí zodpovědnosti za oblast.
- obec versus stát = legislativní, materiální nebo finanční podpora je základem pro kvalitní odpadové hospodářství v rámci ČR vůbec. Vítanou pomocí je poradenství, zajištění administrativně – právních úkonů, pomoc při financování projektů a předávání aktuálních informací oběma směry (včetně návaznosti na EU).

**Důsledky neřešení problémového okruhu**- ačkoli se tento problém nemusí jevit jako závažný, jeho neřešení s sebou nese řadu nevýhod pro jednotlivé obce - např. nedostatečná frekvence svozů odpadu, zbytečně vysoké náklady za svoz komunálního odpadu i některých tříděných složek, nemožnost dohodnout se na oboustranně výhodných podmínkách apod. Negativní ekonomický dopad současné situace, kdy v mnoha obcích dochází ke zvyšování cen za služby, pociťují jak občané samotní, tak i obecní rozpočty, které tuto službu dotují. Navíc hledisko spokojenosti zákazníka je jedním z podnětů pro urychlené řešení.

V problémovém okruhu B) je indikátorem výsledku: POČET SPOLEČNOSTÍ ZABÝVAJÍCÍCH SE NAKLÁDÁNÍM S KOMUNÁLNÍM ODPADEM VE SO ORP SUŠICE.

### 5.2.3 Popis cílů v jednotlivých oblastech

<b>Problémový okruh „A“</b>	<b><i>Nakládání s BRKO</i></b>
<b>Cíl A.1</b>	<i>Vybudování vlastního zařízení pro nakládání s BRKO</i>
<b>Popis cíle</b>	Z prováděného šetření na území ORP Sušice vyplývá, že se zde nachází pouze jedna bioplynová stanice na zpracování pouze zemědělského odpadu a ve výstavbě je jedna kompostárna (Hartmanice). Vzhledem k tomu, že objem jak BRKO roste a lze ho "odevzdat" pouze do sběrných dvorů, znatelné množství pak končí vyvezeno do přírody, což hyzdí krajinu a nikomu ničím neprospívá. Vybudování nového zařízení učiní nakládání s odpady bezpečnějším, umožní občanům využívat v blízkosti vlastního bydliště např. produkty kompostárny, obcím odpadnou náklady spojené s dopravou a zpracováním bioodpadů i černých skládek. Je třeba zajistit stabilní a ekonomicky dostupné využití vhodných, odděleně sbíraných, odpadů z obcí a zajistit nebo podpořit vybudování společného zařízení pro zpracování komunálních bioodpadů ve vazbě na stabilní odbyt kompostu a dalších produktů do lokálního zemědělství, nebo zahradnictví, včetně údržby veřejné zeleně. Systém sběru a svozu bude předmětem celkové koncepce nakládání s odpady v ORP, který zpracovává v současné době Sušice.
<b>Hlavní opatření</b>	<ul style="list-style-type: none"> <li>• zjištění legislativních požadavků, analýza produkce a potenciální produkce odpadu s ohledem na jednotlivé lokality</li> <li>• vyhodnocení vhodného typu kompostárny z hlediska kapacity náročnosti technologie, finanční analýza</li> <li>• analýza rizik</li> <li>• výběr vhodného místa v území</li> <li>• zajištění financování (vlastní i cizí zdroje), výběrové řízení na dodavatele stavby, zajištění projektové dokumentace a TDI</li> <li>• nastavení provozních podmínek</li> <li>• personální zajištění provozu</li> <li>• aktivní meziobecní spolupráce</li> <li>• zajištění udržitelnosti projektu a kontrolní systém</li> </ul>
<b>Název indikátorů k hodnocení cíle</b>	<ol style="list-style-type: none"> <li>1. podíl BRKO v SKO</li> <li>2. množství separovaného BRKO v území</li> <li>3. počet zařízení pro nakládání s komunálními bioodpady</li> <li>4. počet obcí zapojených* do projektu</li> <li>5. materiálové využití BRKO – rostlinného původu</li> </ol>
<b>Správce cíle</b>	Správce jednotlivých cílů bude vždy jeden ze starostů z území ORP Sušice. Bude vybrán flexibilně podle toho, na jaké části území a pro kolik obcí se bude daný cíl realizovat. Univerzálním správcem pro všechny projekty pak bude vždy starosta obce s rozšířenou působností. Stejně bude postupováno u gestorů indikátorů. Významnou roli zde může hrát i manažer nově vzniklého subjektu DSO Sušicko.

*\*Zapojenou obcí se rozumí taková obec, která se na dosažení cíle podílí finančně, administrativně, personálně, uživatelsky nebo zajišťováním potřebných služeb.*

<b>Problémový okruh „B“</b>	<b><i>Slabé konkurenční prostředí v oblasti svozu komunálního odpadu</i></b>
<b>Cíl B.1</b>	<i>Vytvoření silnějšího konkurenčního prostředí prostřednictvím výběrového řízení</i>
<b>Popis cíle</b>	Vzhledem ke slabému konkurenčnímu prostředí v oblasti svozu komunálního odpadu, kdy většinové zastoupení v oblasti má jediná firma, by bylo pro obce vhodné, aby se společně domluvily a vypsaly společné výběrové řízení na veřejnou zakázku na svoz komunálního odpadu. To by umožnilo nastavit si jim vyhovující podmínky, mnohým i ušetřit náklady na svoz komunálního odpadu. Slabé konkurenční prostředí nevzniká „nedostatkem“ společností participujících na odpadovém hospodářství v území, ale jejich možnostmi - technickým vybavením, ochotou ke spolupráci, nabídkovou cenou ad. Konkurence tedy reálně existuje, ale je „slabá“ z pohledu ‚rovnocennosti‘ jednotlivých společností.
<b>Hlavní opatření</b>	<ul style="list-style-type: none"> <li>• vyřešení stávajících smluvních vztahů</li> <li>• oslovení firmy pro zajištění VŘ</li> <li>• společné výběrové řízení více obcí či celého SO ORP</li> <li>• nastavení kritérií VŘ - rozsah služby, přehledný způsob kalkulace ceny, podmínky úprav cen</li> <li>• jmenování členů hodnotící komise</li> <li>• oslovení účastníků VŘ</li> <li>• vyhodnocení jednotlivých nabídek a výběr nejvhodnější varianty</li> <li>• podpis smlouvy s vítěznou společností</li> </ul>
<b>Název indikátorů k hodnocení cíle</b>	<ol style="list-style-type: none"> <li>1. stávající počet svozových společností</li> <li>2. počet obcí realizujících VŘ</li> <li>3. počet kritérií ve VŘ</li> <li>4. počet členů hodnotící komise</li> </ol>
<b>Správce cíle</b>	Správce jednotlivých cílů bude vždy jeden ze starostů z území ORP Sušice. Bude vybrán flexibilně podle toho, na jaké části území a pro kolik obcí se bude daný cíl realizovat. Univerzálním správcem pro všechny projekty pak bude vždy starosta obce s rozšířenou působností. Stejně bude postupováno u gestorů indikátorů. Významnou roli zde může hrát i manažer nově vzniklého subjektu DSO Sušicko.

<b>Problémový okruh „B“</b>	<b><i>Slabé konkurenční prostředí v oblasti svozu komunálního odpadu</i></b>
<b>Cíl B.2</b>	<i>Zřízení vlastní společnosti pro svoz komunálního odpadu na území ORP Sušice</i>
<b>Popis cíle</b>	Zřízení vlastní společnosti pro svoz komunálního odpadu na území ORP Sušice je jednou z možností, jak vyřešit slabé konkurenční prostředí a zároveň posílit ekonomickou stránku odpadového hospodářství. Vlastní společnost zřízená a spravovaná městem Sušice by byla jednoznačným přínosem pro město i zapojené obce, protože by kromě ekonomických přínosů zefektivnila svozové trasy a nastavila frekvenci svozů komunálního odpadu dle potřeb jednotlivých obcí. Cílem je založit, vybavit a provozovat společnost zajišťující sběr a svoz komunálního odpadu a ve vztahu ke smluvním partnerům také jeho likvidaci.
<b>Hlavní opatření</b>	<ul style="list-style-type: none"> <li>• zjištění legislativních požadavků</li> <li>• zjištění počtu obcí majících zájem se do procesu zapojit – aktivní meziobecní spolupráce</li> <li>• studie vyhodnocující zda daný záměr je životaschopný s ohledem na množství odpadu a rozsah služeb, finanční analýza (investice/provoz)</li> <li>• analýza rizik</li> <li>• zajištění financování (vlastní zdroje, žádosti o dotace)</li> <li>• výběr vhodných prostor a vybavení</li> <li>• výběrové řízení na nákup vybavení</li> <li>• personální zajištění obsluhy a servisu</li> <li>• veřejnoprávní smlouvy pro zúčastněné obce</li> <li>• zajištění udržitelnosti projektu a kontrolní systém</li> </ul>
<b>Název indikátorů k hodnocení cíle</b>	<ol style="list-style-type: none"> <li>1. počet nově založených svozových společností</li> <li>2. počet obcí zapojených* do projektu</li> <li>3. počet nakoupených svozových vozidel</li> <li>4. počet nově vzniklých pracovních míst</li> </ol>
<b>Správce cíle</b>	Správce jednotlivých cílů bude vždy jeden ze starostů z území ORP Sušice. Bude vybrán flexibilně podle toho, na jaké části území a pro kolik obcí se bude daný cíl realizovat. Univerzálním správcem pro všechny projekty pak bude vždy starosta obce s rozšířenou působností. Stejně bude postupováno u gestorů indikátorů. Významnou roli zde může hrát i manažer nově vzniklého subjektu DSO Sušicko.

*\*Zapojenou obcí se rozumí taková obec, která se na dosažení cíle podílí finančně, administrativně, personálně, uživatelsky nebo zajišťováním potřebných služeb.*



## 5.2.4 Indikátory

<b>Problémový okruh A)</b>	<b>Nakládání s BRKO</b>		
Číslo indikátoru:	1		
Název indikátoru:	POČET ZAŘÍZENÍ PRO NAKLÁDÁNÍ S BIOLOGICKY ROZLOŽITELNÝM KOMUNÁLNÍM ODPADEM		
Měrná jednotka:	počet		
Správce měřítka:	starosta z území SO ORP Sušice		
Roky:	2014	2017	2020
Plán:	<del>                    </del>	2	2
Skutečnost:	1	<del>                    </del>	<del>                    </del>
Popis měřítka:	Evidujeme počet zařízení pro nakládání s BRKO, která jsou aktuálně v území k dispozici, a do budoucna uvažujeme nárůst o minimálně jedno zařízení, které, při dostatečné kapacitě a správné logistice, bude vyhovovat potřebám SO ORP Sušice v dlouhodobém výhledu.		
Metodika a výpočet:	Vlastní šetření a evidence MÚ Sušice.		
Zdroj čerpání dat:	odbor ŽP (ev. odbor majetku a rozvoje) MěÚ Sušice, informace od obcí		

<b>Cíl A.1:</b>	<b>Vybudování vlastního zařízení pro nakládání s BRKO</b>		
Číslo indikátoru:	1		
Název indikátoru:	PODÍL BRKO V SKO		
Měrná jednotka:	t/rok		
Správce měřítka:	starosta z území SO ORP Sušice		
Roky:	2014	2017	2020
Plán:	<del>                    </del>	190	190
Skutečnost:	147	<del>                    </del>	<del>                    </del>
Popis měřítka:	Sledujeme množství vyprodukovaného BRKO v SKO v jednotlivých obcích v území. Předpokládá se vzrůstající tendence, vzhledem k zvyšujícímu se zájmu o separaci BRKO v území.		
Metodika a výpočet:	Celostátní evidence (MŽP, SFŽP), statistiky (ČSÚ) a vytvoření vlastní databáze, vytvoření vlastního monitorovacího systému.		
Zdroj čerpání dat:	odbor životního prostředí MÚ Sušice, informace od obcí, ČSÚ, CENIA		

<b>Cíl A.1:</b>	<b>Vybudování vlastního zařízení pro nakládání s BRKO</b>		
Číslo indikátoru:	2		
Název indikátoru:	MNOŽSTVÍ SEPAROVANÉHO BRKO V ÚZEMÍ		
Měrná jednotka:	t/rok		
Správce měřítka:	starosta z území SO ORP Sušice		
Roky:	2014	2017	2020
Plán:	<del>                    </del>	200	205
Skutečnost:	180	<del>                    </del>	<del>                    </del>
Popis měřítka:	Sledujeme množství separovaného BRKO v jednotlivých obcích. Předpokládá se nárůst po vybudování systému sledování sběru separovaného BRKO.		
Metodika a výpočet:	Vlastní zjištění v SO ORP Sušice.		
Zdroj čerpání dat:	odbor životního prostředí a OMRM MÚ Sušice, informace od obcí		

<b>Cíl A.1:</b>	<b>Vybudování vlastního zařízení pro nakládání s BRKO</b>		
Číslo indikátoru:	3		
Název indikátoru:	POČET ZAŘÍZENÍ PRO NAKLÁDÁNÍ S KOMUNÁLNÍMI BIODPADY		
Měrná jednotka:	počet		
Správce měřítka:	starosta z území SO ORP Sušice		
Roky:	2014	2017	2020
Plán:	<del>0</del>	1	1
Skutečnost:	0	<del>1</del>	<del>1</del>
Popis měřítka:	Vyjadřujeme, kolik zařízení bude skutečně vybudováno. Nepředpokládáme, že by v blízké budoucnosti došlo k plánování další obdobné výstavby, při realizaci tohoto projektu bude brána v potaz i rezervní kapacita.		
Metodika a výpočet:	Počet nově vybudovaných zařízení.		
Zdroj čerpání dat:	MÚ Sušice		

<b>Cíl A.1:</b>	<b>Vybudování vlastního zařízení pro nakládání s BRKO</b>		
Číslo indikátoru:	4		
Název indikátoru:	POČET OBCÍ ZAPOJENÝCH* DO PROJEKTU		
Měrná jednotka:	počet		
Správce měřítka:	starosta z území SO ORP Sušice		
Roky:	2014	2017	2020
Plán:	<del>0</del>	8	12
Skutečnost:	0	<del>8</del>	<del>12</del>
Popis měřítka:	Sledujeme, kolik obcí se skutečně do projektu zapojí. Předpokládáme mírný nárůst vzhledem k aktuálním potřebám společnosti.		
Metodika a výpočet:	Prostý počet zapojených* obcí.		
Zdroj čerpání dat:	vlastní šetření (elektronická, telefonická a osobní komunikace)		

<b>Cíl A.1:</b>	<b>Vybudování vlastního zařízení pro nakládání s BRKO</b>		
Číslo indikátoru:	5		
Název indikátoru:	MATERIÁLOVÉ VYUŽITÍ BRKO		
Měrná jednotka:	%		
Správce měřítka:	starosta z území SO ORP Sušice		
Roky:	2014	2017	2020
Plán:	<del>0</del>	50	80
Skutečnost:	0	<del>50</del>	<del>80</del>
Popis měřítka:	Sledujeme využití kapacity nového zařízení pro nakládání s BRKO a jeho dalšího materiálového využití. Předpokládáme, že po zavedení provozu a vhodnému systému logistiky bude zařízení postupně využíváno až k úplnému naplnění kapacity. Prozatím jde o odhad vzhledem k tomu, že neznáme termín výstavby.		
Metodika a výpočet:	Plán zpracovaný na základě analýzy území.		
Zdroj čerpání dat:	vlastní šetření (elektronická, telefonická a osobní komunikace)		

<b>Problémový okruh B)</b>	<b>Slabé konkurenční prostředí v oblasti svozu komunálního odpadu</b>		
Číslo indikátoru:	1		
Název indikátoru:	POČET SPOLEČNOSTÍ ZABÝVAJÍCÍCH SE NAKLÁDÁNÍM S KOMUNÁLNÍM ODPADEM VE SO ORP SUŠICE		
Měrná jednotka:	počet		
Správce měřítka:	starosta z území SO ORP Sušice		
Roky:	2014	2017	2020
Plán:	<del>                    </del>	7	10
Skutečnost:	4	<del>                    </del>	<del>                    </del>
Popis měřítka:	Evidujeme počet společností nakládajících s komunálním odpadem a působících ve spádové oblasti ORP Sušice. Předpokládáme větší počet vzhledem k tomu, že území má zájem nastavit nový systém nakládání s odpady. Může se tak stát, že zde bude, podle nejlépe vyhovujícího nastavení působit více společností pro jeden cíl – roli zde sehráje nabídka poptávaných firem, možnost výhodného outsourcingu služeb, zájem jednotlivých Iměst a obcí v ORP a další. Není ani vyloučena varianta přímé účasti města Sušice ve smyslu založení vlatní svozové společnosti s návazností na „další nakupované služby“ tak, aby byl dostatečně naplněn POH a saturována poptávka v území.		
Metodika a výpočet:	Vlastní šetření a evidence MÚ Sušice.		
Zdroj čerpání dat:	odbor ŽP (ev. odbor majetku a rozvoje) MěÚ Sušice, informace od obcí		

<b>Cíl B.1:</b>	<b>Vytvoření silnějšího konkurenčního prostředí prostřednictvím výběrového řízení</b>		
Číslo indikátoru:	1		
Název indikátoru:	STÁVAJÍCÍ POČET SVOZOVÝCH SPOLEČNOSTÍ		
Měrná jednotka:	počet		
Správce měřítka:	starosta z území SO ORP Sušice		
Roky:	2014	2017	2020
Plán:	<del>                    </del>	6	6
Skutečnost:	4	<del>                    </del>	<del>                    </del>
Popis měřítka:	Sledujeme kolik svozových společností v SO ORP Sušice skutečně působí. Předpokládá se změna počtu vzhledem ke změně systému s nakládání s odpady v území vůbec.		
Metodika a výpočet:	Porovnání stávajícího stavu a zájmu dalších společností. Výsledkem je porovnání nabídkových cen v souvislosti s poskytovanými službami.		
Zdroj čerpání dat:	vlastní šetření (elektronická, telefonická a osobní komunikace)		

<b>Cíl B.1:</b>	<b>Vytvoření silnějšího konkurenčního prostředí prostřednictvím výběrového řízení</b>		
Číslo indikátoru:	2		
Název indikátoru:	POČET OBCÍ REALIZUJÍCÍCH VŘ		
Měrná jednotka:	počet		
Správce měřítka:	starosta z území SO ORP Sušice		

Roky:	2014	2017	2020
Plán:		10 - 15	0
Skutečnost:	0		
Popis měřítka:	Uvádíme počet obcí, které se aktivně připojí k VŘ. Vzhledem k tomu, že není možné odhadnout výsledek VŘ je pro rok 2020 uvedena nulová hodnota s tím, že VŘ může být zopakováno, smlouvu/smlouvy lze podepsat např. na jeden rok, s jednou nebo s více společnostmi najednou podle toho, zda se rozhodne o outsourcingu některých služeb. Různé okolnosti mohou ovlivnit i záměr samotný, je možné, že VŘ bude anulováno, změněny zadávací podmínky, eventuálně vypsáno v jiném termínu.		
Metodika a výpočet:	Prostý počet obcí, které aktivně iniciují VŘ.		
Zdroj čerpání dat:	vlastní šetření (elektronická, telefonická a osobní komunikace)		

<b>Cíl B.1:</b>	<b>Vytvoření silnějšího konkurenčního prostředí prostřednictvím výběrového řízení</b>		
Číslo indikátoru:	3		
Název indikátoru:	POČET KRITÉRIÍ VE VŘ		
Měrná jednotka:	počet		
Správce měřítka:	starosta z území SO ORP Sušice		
Roky:	2014	2017	2020
Plán:		4 - 8	0
Skutečnost:	0		
Popis měřítka:	Vyjadřujeme odhadem (odhad z důvodu situace ve druhém pololetí 2014, kdy vyvstala nejaktuálnější potřeba změn y systému) podle vývoje situace, kolik základních kritérií bude uvedeno v požadavcích na dodavatele. Ostatní náležitosti poskytované služby budou operativně řešeny v rámci smlouvy.		
Metodika a výpočet:	Prostý počet kritérií výběrového řízení.		
Zdroj čerpání dat:	vlastní šetření (elektronická, telefonická a osobní komunikace)		

<b>Cíl B.1:</b>	<b>Vytvoření silnějšího konkurenčního prostředí prostřednictvím výběrového řízení</b>		
Číslo indikátoru:	4		
Název indikátoru:	POČET ČLENŮ HODNOTÍCÍ KOMISE		
Měrná jednotka:	počet		
Správce měřítka:	starosta z území SO ORP Sušice		
Roky:	2014	2017	2020
Plán:		5	0
Skutečnost:	0		
Popis měřítka:	Sledujeme, kolik členů bude v hodnotící komisi zasedat a vyhodnocovat došlé nabídky. Členové hodnotící komise plní funkci jak komise pro otevírání obálek, tak komise pro vyhodnocení nabídek. Vítězná nabídka bude předložena k projednání, dodavatel vyzván k jednání.		
Metodika a výpočet:	Prostý počet členů hodnotící komise.		
Zdroj čerpání dat:	vlastní šetření (elektronická, telefonická a osobní komunikace)		

<b>Cíl B.2:</b>	<b>Zřízení vlastní společnosti pro svoz komunálního odpadu na území ORP Sušice</b>		
Číslo indikátoru:	1		
Název indikátoru:	POČET NOVĚ ZALOŽENÝCH SVOZOVÝCH SPOLEČNOSTÍ		
Měrná jednotka:	počet		
Správce měřítka:	starosta z území SO ORP Sušice		
Roky:	2014	2017	2020
Plán:	<del>                    </del>	1	1
Skutečnost:	0	<del>                    </del>	<del>                    </del>
Popis měřítka:	Evidujeme vznik nově založených svozových společností. Do budoucna nepředpokládáme nárůst vlastních společností s ohledem na možnost outsourcingu a zahájení činnosti spalovny a ZEVO Chotíkov.		
Metodika a výpočet:	Prostý počet nově vzniklých svozových společností.		
Zdroj čerpání dat:	vlastní šetření (elektronická, telefonická a osobní komunikace)		

<b>Cíl B.2:</b>	<b>Zřízení vlastní společnosti pro svoz komunálního odpadu na území ORP Sušice</b>		
Číslo indikátoru:	2		
Název indikátoru:	POČET OBCÍ ZAPOJENÝCH* DO PROJEKTU		
Měrná jednotka:	počet		
Správce měřítka:	starosta z území SO ORP Sušice		
Roky:	2014	2017	2020
Plán:	<del>                    </del>	10 - 15	0
Skutečnost:	0	<del>                    </del>	<del>                    </del>
Popis měřítka:	Sledujeme, kolik obcí se aktivně připojí k vlastnímu zřízení svozové společnosti. Jde o okamžitý údaj, proto nelze předpokládat nárůst. Nárůst předpokládáme v případě zapojených obcí po uskutečnění tohoto záměru, tedy takových, které se nezapojí do vlastního zřízení, ale připojí se do systému svozu odpadů v území.		
Metodika a výpočet:	Prostý počet zapojených* obcí.		
Zdroj čerpání dat:	vlastní šetření (elektronická, telefonická a osobní komunikace)		

<b>Cíl B.2:</b>	<b>Zřízení vlastní společnosti pro svoz komunálního odpadu na území ORP Sušice</b>		
Číslo indikátoru:	3		
Název indikátoru:	POČET NAKOUPENÝCH SVOZOVÝCH VOZIDEL		
Měrná jednotka:	počet		
Správce měřítka:	starosta z území SO ORP Sušice		
Roky:	2014	2017	2020
Plán:	<del>                    </del>	4	4
Skutečnost:	0	<del>                    </del>	<del>                    </del>
Popis měřítka:	Sledujeme, kolik vozidel pro svoz odpadů se v rámci projektu skutečně pořídí. Vzrůstající tendenci nebudeme uvažovat vzhledem k tomu, že pohybuje ve střednědobém hledisku a neznáme další okolnosti, které mohou v tomto časovém období nastat.		
Metodika a výpočet:	Prostý počet pořízených vozidel.		
Zdroj čerpání dat:	vlastní šetření (elektronická, telefonická a osobní komunikace)		

<b>Cíl B.2:</b>	<i>Zřízení vlastní společnosti pro svoz komunálního odpadu na území ORP Sušice</i>		
Číslo indikátoru:	4		
Název indikátoru:	POČET NOVĚ VZNIKLYCH PRACOVNÍCH MÍST		
Měrná jednotka:	počet		
Správce měřítka:	starosta z území SO ORP Sušice		
Roky:	2014	2017	2020
Plán:		10	10
Skutečnost:	0		
Popis měřítka:	V rámci měřítka sledujeme počet skutečně vytvořených nových pracovních pozic, které mohou, ale nemusí mít vzrůstající tendenci v případě rozšíření vozového parku, požadavků na další služby apod.		
Metodika a výpočet:	Prostý počet nově vzniklých pracovních míst nebo pracovních úvazků.		
Zdroj čerpání dat:	vlastní šetření (elektronická, telefonická a osobní komunikace)		

## 5.3 Pravidla pro řízení strategie (implementační pravidla)

### 5.3.1 Systém monitorování, řízení rizik a hodnocení realizace strategie

Pro řízení strategie bude ustaven **manažer strategie**. Manažer zodpovídá za celkovou koordinaci všech aktivit souvisejících s jejím řízením. Je zodpovědný za to, že se schválenou strategií se bude pracovat, že zodpovědné subjekty budou usilovat o její naplnění a že se bude vyhodnocovat, zda se daří přispívat k plnění stanovených cílů.

Manažer strategie je výkonnou a koordinační jednotkou, ale pro výkon své činnosti potřebuje součinnost orgánů, které mohou rozhodovat. Tím je **řídící skupina**. Řídící skupina činí klíčová rozhodnutí při naplňování strategie, zejména týkající se jejich změn a úprav, ale také schvalování akčního plánu. Řídící skupina schvaluje vyhodnocení strategie a přijímá opatření vyplývající ze závěrů hodnocení.

SLOŽENÍ ŘÍDÍCÍ SKUPINY
Předseda DSO Sušicko
Místopředseda / tajemník DSO Sušicko
Starosta města Sušice (obec s rozšířenou působností III. typu)
Člen finančního výboru / komise
Člen kontrolního výboru / komise
Externí odborník (dle typu realizovaného projektu) s poradním hlasem

Pro řízení strategie jsou důležití **správci cílů**. Správce cíle není osoba, která by měla za úkol daný cíl samostatně zrealizovat. Jeho rolí je hlídat, aby se na plnění cíle nezapomnělo. Je to osoba, která bude v území iniciovat kroky směřující k plnění cíle, bude komunikovat s ostatními subjekty v území, bude dbát nad tím, aby se do budoucích akčních plánů dostávaly konkrétní kroky, které

přispějí k plnění cíle, bude kontrolovat, že do příslušného rozpočtu budou zahrnuty prostředky určené k plnění cíle. Ostatní subjekty v území však mají společnou povinnost spolu s gestorem aktivně usilovat o plnění cíle. Správce cíle také bude v následujících letech sledovat prostřednictvím indikátorů, zda je cíle dosahováno. V další budoucí spolupráci bude tuto informaci poskytovat ostatním městům a obcím a společně budou hledat další řešení k přibližování se stanovenému cíli.

SPRÁVCI CÍLŮ		
Číslo cíle	Název cíle	Správce cíle
A.1	<i>Vybudování vlastního zařízení pro nakládání s BRKO</i>	starosta z území SO ORP Sušice
B.1	<i>Vytvoření silnějšího konkurenčního prostředí prostřednictvím výběrového řízení</i>	starosta z území SO ORP Sušice
B.2	<i>Zřízení vlastní společnosti pro svoz komunálního odpadu na území ORP Sušice</i>	starosta z území SO ORP Sušice

**Gestoři indikátorů** jsou osoby, které zodpovídají za zjištění hodnot indikátoru v souladu se stanovenou definicí a metodikou výpočtu. Dodávají podklady příslušnému správci cíle.

GESTOŘI INDIKÁTORŮ VÝSLEDKŮ		
Problémový okruh	Název a číslo indikátoru	Gestor indikátoru
A)	<i>1. počet zařízení pro nakládání s biologicky rozložitelným komunálním odpadem</i>	odborný tým / pracovní skupina
B)	<i>1. počet společností zabývajících se nakládáním s komunálním odpadem ve SO ORP Sušice</i>	odborný tým / pracovní skupina

GESTOŘI INDIKÁTORŮ CÍLŮ		
Cíl	Název a číslo indikátoru	Gestor indikátoru
A.1	<i>1. podíl BRKO v SKO</i>	odborný tým / pracovní skupina
A.1	<i>2. množství separovaného BRKO v území</i>	odborný tým / pracovní skupina
A.1	<i>3. počet zařízení pro nakládání s komunálními bioodpady</i>	odborný tým / pracovní skupina
A.1	<i>4. počet obcí zapojených do projektu</i>	odborný tým / pracovní skupina
A.1	<i>5. materiálové využití BRKO</i>	odborný tým / pracovní skupina
Cíl	Název a číslo indikátoru	Gestor indikátoru
B.1	<i>1. stávající počet svozových společností</i>	odborný tým / pracovní skupina
B.1	<i>2. počet obcí realizujících VŘ</i>	odborný tým / pracovní skupina
B.1	<i>3. počet kritérií ve VŘ</i>	odborný tým / pracovní skupina
B.1	<i>4. počet členů hodnotící komise</i>	odborný tým / pracovní skupina
Cíl	Název indikátoru	Gestor indikátoru
B.2	<i>1. počet nově založených svozových společností</i>	odborný tým / pracovní skupina
B.2	<i>2. počet obcí zapojených do projektu</i>	odborný tým / pracovní skupina
B.2	<i>3. počet nakoupených svozových vozidel</i>	odborný tým / pracovní skupina
B.2	<i>4. počet nově vzniklých pracovních míst</i>	odborný tým / pracovní skupina

Strategie bude naplňována především projekty zařazenými do každoročně schvalovaného akčního plánu (viz kapitola 5.3.3 souhrnného dokumentu). Projekty zařazené do akčního plánu by pak měly naplňovat stanovené cíle. Naplňování strategického dokumentu musí být měřeno a pravidelně vyhodnocováno. Pro jednotlivé cíle byly nastaveny indikátory a k nim nastavená metodika – tj. způsob sledování a vyhodnocování daného indikátoru. Ke každému indikátoru je také nastaven jeho správce (gestor), který je zodpovědný za sledování jeho vývoje a porovnání s cílovou hodnotou.

Tabulka uvádí hlavní zodpovědnosti v procesu implementace strategie.

Činnost v rámci implementace	Zodpovědná osoba/subjekt	Termín
Koordinace implementačních aktivit	manažer strategie	průběžně
Návrh projektů do akčního plánu	správci cílů	každoročně v 1.-3. čtvrtletí
Výběr projektů do akčního plánu	řídící skupina	každoročně dle termínů přípravy rozpočtu
Předložení akčního plánu ke schválení na následující rok	manažer strategie	každoročně dle termínů přípravy rozpočtu
Vyhodnocení indikátorů za předchozí rok	gestoři indikátorů	každoročně v 1. čtvrtletí
Vyhodnocení plnění akčního plánu za předchozí rok	manažer s využitím podkladů od gestorů indikátorů a správců cílů	každoročně v 1.-2. čtvrtletí
Projednání vyhodnocení indikátorů a plnění akčního plánu za předchozí rok	řídící skupina	každoročně v 2. čtvrtletí

### 5.3.2 Systém změn strategie

V průběhu realizace Strategie může dojít k objektivní potřebě dílčí změny tj. ve formě úpravy cíle, či indikátoru. Tato potřeba může být způsobena jak vnějšími (např. rozhodnutí vlády, či EU), tak vnitřními (potřeba změny vyvstane při průběžném monitorování cílů Strategie) faktory. Rozhodnutí, zda je nutné některé části Strategie upravit bude následovat každoročně po vyhodnocení indikátorů za předchozí rok a po vyhodnocení akčního plánu. Pokud se ukáže, že realizací projektů nedošlo k uspokojivému vývoji příslušného indikátoru, je nutné blíže zanalyzovat příčiny takového vývoje.

Nejedná-li se o neočekávané vnější vlivy (povodeň, hospodářská krize apod.), pak může být příčina buď na straně chybně nastaveného cíle či přiřazeného indikátoru, anebo na straně nefunkčnosti projektu vzhledem ke stanovenému cíli. V obou případech je nutné, aby správce cíle navrhl opatření ke změně. Může se jednat buď o návrh vhodnějšího typu projektu do akčního plánu, nebo o přeformulování cíle. Takovou změnu je nutno důkladně prodiskutovat s dotčenými subjekty (ideálně v rámci fokusní skupiny) a následně změnu navrhnout řídící skupině. Řídící skupina rozhodne o schválení či neschválení změny.



### 5.3.3 Akční plán

**Akční plán** je dokumentem, jehož cílem je upřesnit strategický plán v krátkodobém časovém horizontu. Akční plán ze strategického plánu vychází a určuje, jakými konkrétními kroky či projekty budou naplňovány příslušné cíle uvedené ve strategickém plánu. Akční plán se zpracovává vždy na následující rok. U každé aktivity musí být zřejmé, k naplnění jakého cíle přispívá. Sestavování akčního plánu musí být v souladu se strategickým plánem, ale také s připravovaným rozpočtem na následující rok. Projekty zařazené do akčního plánu musí být kryty rozpočtem nebo jiným (externím) zdrojem financování. Pokud nebude k projektům vybraným do akčního plánu jednoznačně přiřazen zdroj financování, budou z akčního plánu vyřazeny.

Proces přípravy akčního plánu je třeba vnímat jako **proces dlouhodobý a opakovaný**, postupující celým kalendářním rokem. Příprava akčního plánu probíhá souběžně s přípravou rozpočtu (dobrovolného svazku obcí nebo rozpočtů jednotlivých měst a obcí). Nejprve dochází ke sběru podnětů na realizaci projektů od jednotlivých měst a obcí. Následně dochází k výběru těch aktivit, které je z věcného, časového a finančního hlediska možné realizovat v příštím roce. Nakonec dochází k přijetí rozhodnutí o přehledu konkrétních aktivit zařazených do akčního plánu pro následující rok.

V prvním pololetí roku, který následuje pro realizaci akčního plánu, by mělo dojít k jeho vyhodnocení.

Čtvrtletí	Rok 2015				Rok 2016				Rok 2017				Rok 2018	
	1.	2.	3.	4.	1.	2.	3.	4.	1.	2.	3.	4.	1.	2.
<b>Akční plán na r. 2016</b>														
Příprava														
Realizace														
Vyhodnocení														
<b>Akční plán na r. 2017</b>														
Příprava														
Realizace														
Vyhodnocení														

Akční plán může být vypracován pomocí tabulky, která obsahuje číslo cíle, ke kterému se projekt váže, název projektu, orientační rozpočet, zdroj financování, harmonogram, nositel projektu, aktuální stav připravenosti.

Cíl	Název projektu	Náklady	Zdroj financování	Termín realizace	Nositel projektu	Připravenost

Do tabulky se uvádějí následující informace:

- **Cíl** – název a číslo cíle stanoveného ve strategii, k němuž se projekt váže
- **Název projektu** – konkrétní název projektu či aktivity, která naplňuje (spolu s dalšími) daný cíl
- **Náklady** – orientační finanční objem projektu; vzhledem k tomu, že se jedná o první hrubou verzi akčního plánu, je samozřejmé, že se ve většině případů bude jednat o odhad nákladů (stanovený expertním odhadem či na základě zkušenosti s obdobnými projekty). V dalších verzích akčního plánu budou náklady upřesňovány.
- **Zdroj financování** – snahou je co nejefektivnější hospodaření, proto je vhodné uvést vhodný zdroj financování z konkrétního dotačního zdroje (národní granty, evropské fondy apod.). V tom případě je nutné do akčního plánu uvést také podíly financování (např. 85 % dotace, 15 % rozpočet DSO). Tam, kde budou projekty již dostatečně konkrétní, je možné hledat příslušnou dotační možnost v připravovaných operačních programech Evropských strukturálních a investičních fondů. Tam, kde je od počátku zřejmé, že zdrojem financování nemůže být žádný dotační program, je vhodné do zdroje financování uvést rozpočet té organizace, která financování projektu plánuje (konkrétní obec, více obcí, dobrovolný svazek obcí).
- **Termín realizace** – jedná se o další údaj, který je v této fázi orientační a předpokládá se jeho postupné upřesňování. Pokud se jedná o víceleté projekty, je nutné uvést alespoň roky jeho realizace, vhodnější však je uvést i měsíce (zejména u akcí, které budou realizovány v rámci jednoho roku).
- **Nositel projektu** – uvádí se subjekt, který bude mít realizaci projektu na starosti. V případě DSO to většinou bude svazek obcí, v případě neformální spolupráce obcí může jít o jednu konkrétní obec, která bude mít zodpovědnost za zpracování žádosti o dotaci a její realizaci, na jejímž území se bude projekt realizovat, která bude organizovat výběrové řízení apod. Samozřejmě se počítá s aktivní účastí ostatních obcí, nositel je však tzv. lead-partnerem.
- **Připravenost** – pro doplnění informací o reálnosti projektu, přesnosti jeho rozpočtu a načasování je vhodné uvést, v jakém stavu se projekt nachází. Většinou se stručně uvádí, zda se jedná o projekt ve fázi záměru, nebo zda již byla vytvořena studie, která jej blíže popisuje. Dalšími milníky může být zpracovaná projektová dokumentace, vydané stavební povolení či vybraný zhotovitel na základě výběrového řízení.
- Pokud bude cíl naplňován po dobu několika let, je možné do akčního plánu uvést také orientační **zásobník projektů/aktivit** (samostatná tabulka ve stejné struktuře), které nejsou financovatelné z rozpočtu příštího roku, ale s nimiž se uvažuje v dalších letech. Takový zásobník by byl pouze orientační a sloužil by jako jeden z podkladů pro sestavování akčních plánů na další roky. Je vhodný z toho důvodu, že při případných personálních změnách bude na jednom místě zaznamenáno, s čím projektový tým počítal jako s aktivitami vhodnými k realizaci za účelem dosažení cíle. Veškeré údaje by byly v tom případě orientační (harmonogram, náklady) a upřesňovaly by se při sestavování dalšího akčního plánu na následující rok.
- V prvním pololetí roku, který následuje po realizaci akčního plánu, by mělo dojít k jeho **vyhodnocení**. V rámci vyhodnocení budou posouzeny jednotlivé projekty, které byly navrženy v akčním plánu k realizaci.
- **U zrealizovaných projektů** bude posouzeno především to, zda byly udrženy náklady, které byly v akčním plánu orientačně uvedeny, a souladu skutečného harmonogramu s předpokládaným. V případě odchylek budou vyhodnoceny důvody, proč k nim došlo.

Z takto učiněných vyhodnocení by měly být přijaty adekvátní závěry (např. do budoucna zpřesnit odhady nákladů, zaměřit se na kvalitu výběrových řízení s důrazem na minimalizaci víceprací, při nastavování harmonogramu brát v potaz rizika, která mohou projekt zbrzdit apod.).

- Zároveň je nutné znovu vyhodnotit, jak se vyvinuly hodnoty indikátorů po realizaci projektů. Tím dojdeme k dílčímu závěru, zda zrealizované projekty jsou vzhledem k vytyčeným cílům efektivní a účinné. V případě, že se hodnoty indikátorů nevyvíjejí příznivým směrem, je nutné přemýšlet o přehodnocení projektů, které jsou naplánovány k plnění cílů.
- **U nezrealizovaných projektů** je nutné analyzovat důvody, proč k realizaci nedošlo (do akčního plánu by měly vstupovat jen reálné projekty a aktivity).

## 5.4 Závěr, postup zpracování

### 5.4.1 Shrnutí

Pohlížíme-li na oblast odpadového hospodářství na Sušicku z hlediska obcí, které mají legislativou uložené povinnosti v oblasti odpadového hospodářství, můžeme konstatovat, že všechny povinnosti jsou dodrženy a základní potřeby obyvatel uspokojeny. Moderní odpadové hospodářství ale předpokládá více, než „jen“ dodržení legislativy. Jakkoli dal stát obcím pravomoc samosprávy, v některých ohledech jim bohužel stále chybí nástroje, jak ji efektivně uplatňovat. To se týká i oblasti odpadového hospodářství. Přeplněné skládky, přetékající kontejnery s komunálním odpadem, černé skládky na okrajích silnic a lesních cest. Původce odpadu? Neznámý, vznik černé skládky nedoložitelný. Data od firem mnohdy velmi netransparentní a dodávaná jen na centrální úrovni, v mnoha případech nedohledatelná, nebo bez možnosti zpětného ověření. To je v současnosti realita v mnoha obcích.

Vytvoření a zejména naplňování plánu odpadového hospodářství, který by definoval vzájemné souvislosti nejen „uvnitř systému“ ale i mezi jednotlivými obcemi v regionu, souvislosti a integrující prvky v návaznosti na plán krajský a celostátní, je směrem, který určuje funkčnost celku. Na úrovni jednotlivých měst a obcí, případně dobrovolných svazků obcí jde o strategie, cíle pro budoucí nakládání s odpady, konkretizující zásady, opatření a nástroje k dosažení cílů. Přitom musí být respektována ekonomická, sociální a environmentální hlediska a zachovány standardy ochrany lidského zdraví.

Z analýz provedených ve spádové oblasti ORP Sušice vyplynulo několik aktuálních problémů, z nichž dva okruhy byly vyhodnoceny jako nejlepší možné ke společnému řešení v rámci meziobecní spolupráce:

- *Nakládání s biologicky rozložitelným komunálním odpadem (BRKO)*
- *Slabé konkurenční prostředí v oblasti svozu komunálního odpadu*

Pro celou oblast ORP Sušice je i vzhledem k připravované legislativě nutné vypracovat a realizovat nový systém separace a nakládání s BRKO. Zároveň „slabá“ konkurence svozových společností (v SO ORP Sušice působí čtyři, z toho ale tři jen velmi okrajově, většinu území „obsluhuje trvale pouze jediná společnost“) staví obce, jako zákazníky, do velmi nevýhodných pozic. Posílení představuje

svazek, právnická osoba, který bude disponovat ve jménu obcí větší vyjednávací silou vzhledem k dodavateli služeb. Řešením, které se současně jeví jako transparentní, schůdné a do budoucna ekonomicky nejefektivnější, je vytvoření zdravé a silnější konkurence z pozice například svazku obcí, které zajistí celému území silnější vyjednávací pozici ohledně podmínek hospodaření s odpady, umožní efektivnější řízení a kontrolu a do budoucna optimalizaci celého systému na místní úrovni v souladu s cíli POH na nadregionální i celostátní úrovni. Posílení konkurence je popsáno v cílech problémového okruhu. Vychází se z aktuálních podmínek v území.

Navrhovaná řešení nachází oporu v integrovaných svazcích – společné řešení nakládání s odpady. Otevírá se tak příležitost pro intenzivní meziobecní spolupráci se záštitou státních institucí (SMO ČR) a možnostmi čerpání dotačních prostředků v rámci trvale udržitelného rozvoje a ochrany a péče o životní prostředí.

## **5.4.2 Popis postupu tvorby strategie**

Při tvorbě strategie a navržení řešení problémových okruhů bylo zapotřebí soustředit množství analytických podkladů z oblasti odpadového hospodářství na Sušicku. Byly zjišťovány údaje ze všech 30 obcí spádové oblasti ORP Sušice tak, aby bylo možné na základě jejich syntézy vytvořit platformu pro rozhodování o problémových situacích a okruzích.

Zjištěná data byla, stejně jako při sběru, interpretovaná v několika rovinách podle sledovaného tématu. Obraz o celkové situaci poskytly SWOT analýza, analýza cílových skupin, analýza rizik, finanční analýza. Nedílnou součástí při tvorbě návrhové části strategie byla znalost místní situace, fokusní skupiny se starosty obcí ORP Sušice které probíhaly formou neoficiálních setkání, samostatné konzultace, vlastní zjišťování doplňkových dat.

Variantní řešení navržená po ukončení analytických prací vycházejí z reálných podkladů, doplněných o vlastní poznatky a zkušenosti starostů ORP Sušice. Důraz na udržitelnost projektu je jedním z hlavních hledisek rozvojové strategie, která v první řadě předpokládá zřízení dobrovolného svazku obcí Sušicko, jehož management by naplňování strategie řídil.

## 5.5 Přílohy k tématu č. 3.: Odpadové hospodářství

### Seznam zkratk

BRKO	biologicky rozložitelný komunální odpad
BRO	biologicky rozložitelný odpad
CENIA	Česká informační agentura životního prostředí
ČR	Česká republika
ČSÚ	Český statistický úřad
DZ	datová základna
EU	Evropská unie
ISSaR	Informační systém statistiky a reportingu
KO	komunální odpad
MOS	meziobecní spolupráce
MŽP	Ministerstvo životního prostředí
NO	nebezpečný odpad
OH	odpadové hospodářství
OO	ostatní odpad
OPŽP	operační program životního prostředí
ORP	obec s rozšířenou působností
PO	prioritní osa
PrO	odpady pocházející z průmyslu
POH	Plán odpadového hospodářství
SC	specifický cíl
SKO	směsný komunální odpad
ZEVO	zařízení pro energetické využití odpadů
ŽP	životní prostředí

Vzhledem k dostupnosti datových zdrojů v oblasti odpadového hospodářství nebylo možno pracovat v časové řadě 2008 až 2012 s daty o produkci a nakládání s odpady, které pochází pouze od obcí a jejich občanů. Proto tabulky obsahují data o produkci a nakládání s odpady jak od obcí a jejich občanů, tak od firem a společností, produkcí odpadů v ORP. Měrné produkce na obyvatele ORP jsou pak počítány z produkce jednotlivých druhů odpadů od obcí i firem a společností. Nejsou tedy ukazatelem, znázorňujícím, kolik odpadů produkuje občan jako takový, ale spíše odrazem míry produkce jednotlivých druhů odpadů za celé ORP, vyjádřené na jednoho obyvatele. Hodnoty datové základny za rok 1995 a 2000 (v tabulkách zkráceně „DZ“) za území ORP jako správní celek neexistují. Vzhledem k tomu, že do roku 2001 neexistoval současný Katalog odpadů, byla datová základna stanovena pouze teoreticky na základě výpočtu. Důvodem přepočtu datové základny za území ORP je fakt, že relevantní data (konkrétní datové základny pro porovnání s Plánem odpadového hospodářství České republiky (dále jen POH ČR) za roky 2000 a 1995 jsou veřejně dostupná pouze za celou ČR. Datová základna pro území ČR byla proto upravena přepočtovým koeficientem daným poměrem průměrné produkce odpadů na území ORP za roky 2008 až 2012 vůči průměrné produkci odpadů za ČR za roky 2008 až 2012. Vzhledem k provedeným přepočtům datové základny a metodice získání dat je hodnocení z hlediska plnění cílů POH ČR pouze ORIENTAČNÍM UKAZATELEM. Datová základna pro území ORP je tedy hypotetickým odhadem pro prodloužení časového trendu a možnosti porovnání hodnot v delší časové řadě. Tyto orientační hodnoty byly vypočteny pouze pro potřeby tohoto projektu a nelze s nimi porovnávat plnění cílů POH ČR. Vypočtená hodnota datové základny území ORP se nemusí přibližovat skutečné situaci v letech 1995 a 2000. Dále je důležité připustit, že zvolené vymezení území (ORP) je pro hodnocení plnění cílů Plánu odpadového hospodářství ČR nevypovídající (zvláště pak pro hodnocení nakládání s odpady). Jsou proto vždy slovně hodnoceny jen trendy, které se projevují v období 2008-2012.

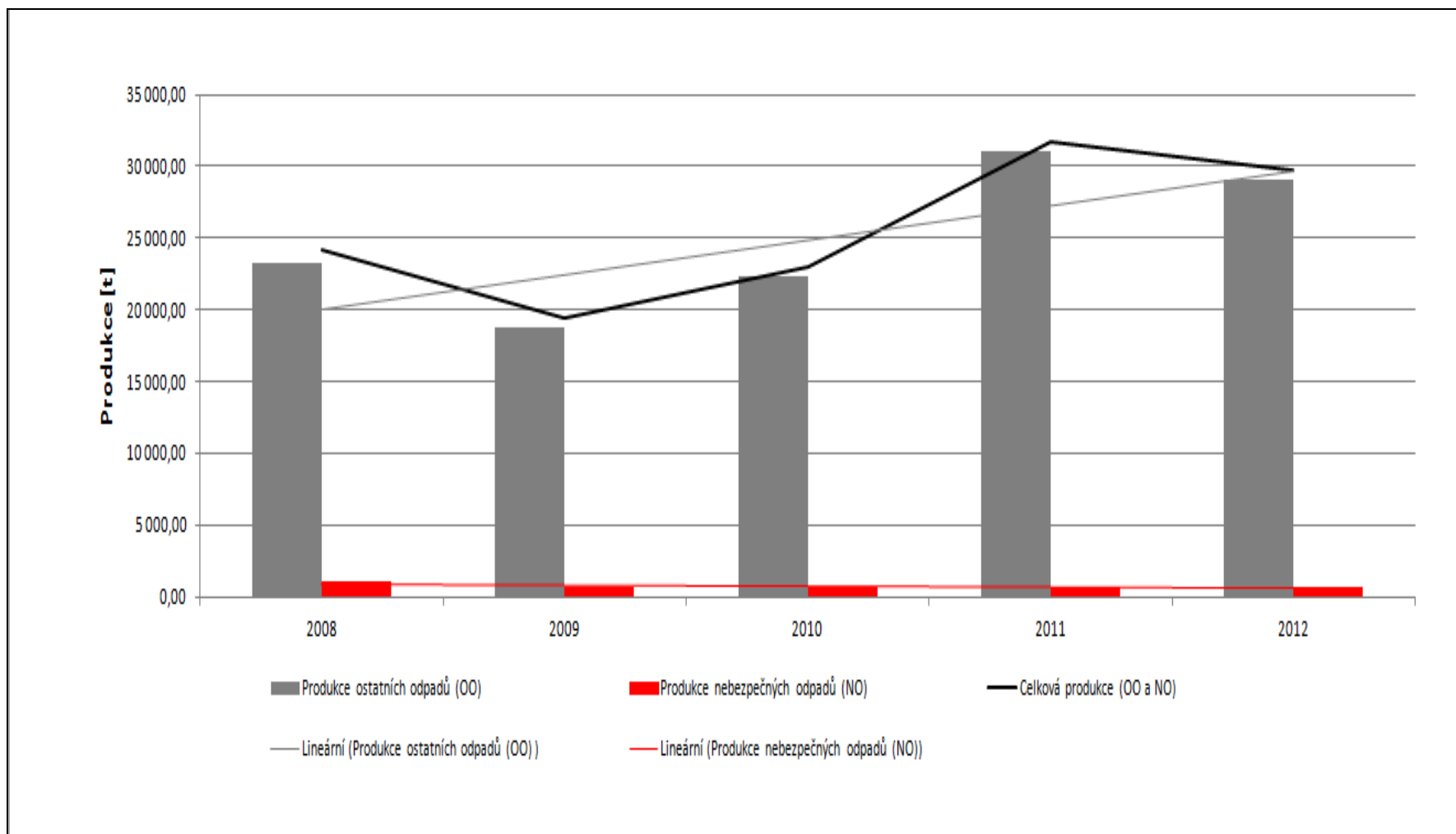
**Příloha č. 1: Produkce ostatních odpadů (OO) a produkce nebezpečných odpadů (NO) za období 2008-2012**

**Tabulka č. 130: Produkce ostatních odpadů (OO) a produkce nebezpečných odpadů (NO) za období 2008 - 2012**

Hmotnostní ukazatele a popis stavu plnění cílů POH ČR - diference oproti roku 2000	DZ pro produkci odpadů 2000	2008	2009	2010	2011	2012	Podíl produkce jednotlivých let k datové základně 2000 [%] ↓					
							2008	2009	2010	2011	2012	
Produkce odpadů [t]												
Produkce ostatních odpadů (OO)	31 284,44	23 185,56	18 765,50	22 293,72	31 033,10	29 030,55	74,11	59,98	71,26	99,20	92,80	
Produkce nebezpečných odpadů (NO)	1 134,65	1 001,46	604,72	649,07	606,26	651,11	88,26	53,30	57,20	53,43	57,38	
	<b>Změna produkce NO oproti DZ 2000 [%] →</b>						<b>-11,74</b>	<b>-46,70</b>	<b>-42,80</b>	<b>-46,57</b>	<b>-42,62</b>	
<b>Celková produkce (OO a NO)</b>	<b>32 717,10</b>	<b>24 187,02</b>	<b>19 370,22</b>	<b>22 942,78</b>	<b>31 639,36</b>	<b>29 681,66</b>	<b>73,93</b>	<b>59,21</b>	<b>70,12</b>	<b>96,71</b>	<b>90,72</b>	
	<b>Změna produkce odpadů oproti DZ 2000 [%] →</b>						<b>-26,07</b>	<b>-40,79</b>	<b>-29,88</b>	<b>-3,29</b>	<b>-9,28</b>	
Podílové ukazatele [%]		<b>2008</b>	<b>2009</b>	<b>2010</b>	<b>2011</b>	<b>2012</b>						
Podíl ostatních odpadů na celkové produkci odpadů		95,86	96,88	97,17	98,08	97,81						
Podíl nebezpečných odpadů na celkové produkci odpadů		4,14	3,12	2,83	1,92	2,19						
Měrné produkce odpadů na obyvatele [kg.obyv. <sup>-1</sup> ]		<b>2008</b>	<b>2009</b>	<b>2010</b>	<b>2011</b>	<b>2012</b>						
Počet obyvatel v území ORP		25 025	24 972	24 737	24 705	24 579						
Měrná produkce všech odpadů (OO a NO)		966,51	775,68	927,47	1 280,69	1 207,60						
Měrná produkce OO		926,50	751,46	901,23	1 256,15	1 181,11						
Měrná produkce NO	300,20	40,02	24,22	26,24	24,54	26,49						
<b>Podíl měrné produkce NO k DZ 2000 [%] →</b>		<b>13,33</b>	<b>8,07</b>	<b>8,74</b>	<b>8,17</b>	<b>8,82</b>						
<b>Změna měrné produkce NO oproti DZ 2000 [%] →</b>		<b>-86,67</b>	<b>-91,93</b>	<b>-91,26</b>	<b>-91,83</b>	<b>-91,18</b>						

Zdroj: online databáze GROUP ISOH

Graf č. 10: Celková produkce odpadů, produkce OO a NO na území ORP Sušice za období 2008 – 2012



**Příloha č. 2: Celková produkce KO na území ORP za období 2008-2012 podrobně**

**Tabulka č. 131: Celková produkce KO na území ORP za období 2008 – 2012 podrobně**

Katalogové číslo odpadu	Název druhu odpadu	Kategorie odpadu	Produkce jednotlivých druhů odpadů [t]				
			2008	2009	2010	2011	2012
200101	Papír a lepenka (BRKO)	O	14,53	29,20	299,25	305,85	300,30
200102	Sklo	O	20,02	22,88	341,46	326,35	328,64
200108	BRO z kuchyní (BRKO)	O	1,95	0,10	1,32	0,00	1,43
200110	Oděvy (BRKO)	O	0,13	0,00	1,44	0,18	0,00
200111	Textilní materiály (BRKO)	O	2,87	0,60	23,19	76,81	25,79
200113*	Rozpouštědla	N	0,17	0,00	0,00	0,38	0,00
200114*	Kyseliny	N	0,00	0,05	0,03	0,29	0,00
200115*	Zásady	N	0,00	0,00	0,00	0,00	0,00
200117*	Fotochemikálie	N	0,00	0,00	0,00	0,06	0,78
200119*	Pesticidy	N	0,00	0,00	0,00	0,00	0,00
200121*	Zářivky a jiný odpad obsahující rtuť	N	4,19	0,60	0,41	0,80	0,19
200123*	Vyřazená zařízení obsahující chlorfluoruhlovodíky	N	0,50	0,59	1,06	0,00	0,16
200125	Jedlý olej a tuk (BRKO)	O	2,59	0,77	1,07	0,22	0,42
200126*	Olej a tuk neuvedený pod číslem 200125	N	0,44	1,58	1,53	1,66	1,72
200127*	Barvy, tiskařské barvy, lepidla	N	23,33	18,63	10,37	15,21	11,00
200128	Barvy, tiskařské barvy, lepidla a pryskyřice neuvedené pod číslem 200127	O	0,00	0,00	0,00	0,00	0,00



Katalogové číslo odpadu	Název druhu odpadu	Kategorie odpadu	Produkce jednotlivých druhů odpadů [t]				
			2008	2009	2010	2011	2012
200129*	Detergenty obsahující nebezpečné látky	N	0,00	0,00	0,00	0,00	0,00
200130	Detergenty neuvedené pod číslem 200129	O	0,00	0,00	0,00	0,00	0,00
200131*	Nepoužitelná cytostatika	N	0,00	0,00	0,00	0,03	0,00
200132*	Jiná nepoužitelná léčiva neuvedená pod číslem 200131	N	0,24	0,33	0,36	0,06	0,37
200133*	Baterie a akumulátory, zařazené pod čísla 160601, 160602 nebo pod číslem 160603 a netříděné baterie a akumulátory obsahující tyto baterie	N	9,44	13,08	4,97	2,69	27,18
200134	Baterie a akumulátory neuvedené pod číslem 200133	O	0,07	0,03	0,00	0,02	0,00
200135*	Vyřazené elektrické a elektronické zařízení obsahující nebezpečné látky neuvedené pod čísly 200121 a 200123	N	3,50	3,68	5,95	0,00	0,04
200136	Vyřazené elektrické a elektronické zařízení neuvedené pod čísly 200121, 200123 a 200135	O	5,94	8,04	11,29	10,63	4,02
200137*	Dřevo obsahující nebezpečné látky	N	0,00	0,00	0,00	0,00	0,00

Katalogové číslo odpadu	Název druhu odpadu	Kategorie odpadu	Produkce jednotlivých druhů odpadů [t]				
			2008	2009	2010	2011	2012
200138	Dřevo neuvedené pod číslem 200137 (BRKO)	O	0,00	0,00	0,00	18,27	15,71
200139	Plasty	O	14,45	16,51	185,26	188,33	200,74
200140	Kovy	O	504,20	25,94	24,03	43,94	28,86
200141	Odpady z čištění komínů	O	0,00	0,00	0,00	0,00	0,00
200199	Další frakce jinak blíže neurčené	O	0,00	0,00	0,00	0,00	0,00
200201	Biologicky rozložitelný odpad (BRKO)	O	80,28	111,35	126,60	169,94	295,32
200202	Zemina a kameny	O	86,00	73,00	56,30	75,00	80,00
200203	Jiný biologicky nerozložitelný odpad	O	82,18	77,08	68,58	71,64	69,06
200301	Směsný komunální odpad (BRKO)	O	6 791,43	7 500,42	6 469,70	5 762,62	6 921,42
200302	Odpad z tržišť (BRKO)	O	0,00	0,00	0,00	0,00	0,00
200303	Uliční smetky	O	0,00	2,28	10,65	0,00	10,17
200304	Kal ze septiků a žump	O	18,80	0,00	0,00	0,00	0,00
200306	Odpad z čištění kanalizace	O	15,00	0,00	0,00	0,00	0,00
200307	Objemný odpad (BRKO)	O	809,34	838,41	1 020,15	1 081,95	1 165,51
200399	Komunální odpady jinak blíže neurčené	O	7,01	0,00	0,00	36,80	0,00
150101	Papírové a lepenkové obaly	O	912,18	856,45	1 212,64	1 229,07	1 099,05
150102	Plastové obaly	O	493,40	478,94	872,71	957,72	643,03
150103	Dřevěné obaly	O	9,30	6,21	4,74	0,02	0,00
150104	Kovové obaly	O	27,21	21,35	20,69	13,58	9,78
150105	Kompozitní obaly	O	36,68	32,04	43,00	68,81	62,66

Katalogové číslo odpadu	Název druhu odpadu	Kategorie odpadu	Produkce jednotlivých druhů odpadů [t]				
			2008	2009	2010	2011	2012
150106	Směsné obaly	O	84,56	306,15	293,36	333,86	401,15
150107	Skleněné obaly	O	317,17	348,44	778,66	778,25	775,54
150109	Textilní obaly	O	0,00	0,00	0,00	0,00	0,00
150110*	Obaly obsahující zbytky nebezpečných látek nebo obaly těmito látkami znečištěné	N	13,81	17,31	8,78	8,28	7,97
150111*	Kovové obaly obsahující nebezpečnou výplňovou hmotu (např. azbest) včetně prázdných tlakových nádob	N	0,00	0,00	0,00	0,02	0,02
<b>Celková produkce KO</b>			<b>10 392,90</b>	<b>10 812,00</b>	<b>11 899,53</b>	<b>11 579,32</b>	<b>12 488,01</b>
<b>Celková produkce BRKO (vybrané kódy ze sk. 20), původní hmotnost odpadu [t]</b>			<b>7 703,11</b>	<b>8 480,84</b>	<b>7 942,71</b>	<b>7 415,83</b>	<b>8 725,89</b>
<b>Hmotnost BRKO přepočtená na obsah biologicky rozložitelné složky v odpadu [t]</b>			<b>3 604,28</b>	<b>3 993,59</b>	<b>3 858,21</b>	<b>3 642,66</b>	<b>4 304,45</b>

Zdroj: online databáze GROUP ISOH

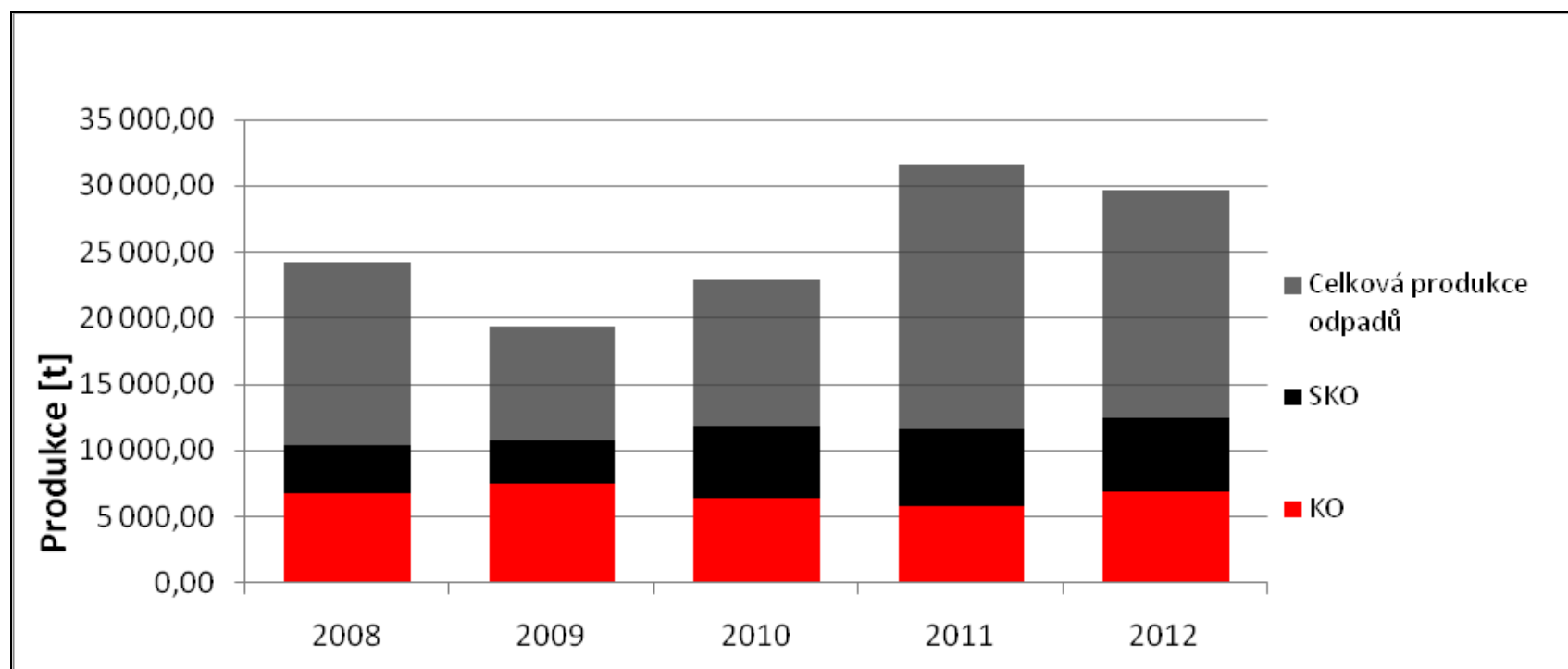
**Příloha č. 3: Celková produkce odpadů na území ORP (produkce KO a produkce směsného komunálního odpadu (SKO) za období 2008-2012**

**Tabulka č. 132: Celková produkce odpadů na území ORP (produkce KO a produkce směsného komunálního odpadu (SKO) za období 2008 - 2012**

Produkce odpadů [t]	2008	2009	2010	2011	2012	Meziroční změna [%] ↓			
						2008/2009	2009/2010	2010/2011	2011/2012
Celková produkce odpadů	24 187,02	19 370,22	22 942,78	31 639,36	29 681,66	-19,91	18,44	37,91	-6,19
Celková produkce KO	10 392,90	10 812,00	11 899,53	11 579,32	12 488,01	4,03	10,06	-2,69	7,85
Celková produkce SKO	6 791,43	7 500,42	6 469,70	5 762,62	6 921,42	10,44	-13,74	-10,93	20,11
<b>Podílové ukazatele [%]</b>	<b>2008</b>		<b>2009</b>		<b>2010</b>		<b>2011</b>		<b>2012</b>
Podíl KO na celkové produkci odpadů	42,97		55,82		51,87		36,60		42,07
Podíl SKO na produkci KO	65,35		69,37		54,37		49,77		55,42
<b>Měrné produkce odpadů [kg.obyv.-1]</b>	<b>2008</b>		<b>2009</b>		<b>2010</b>		<b>2011</b>		<b>2012</b>
Počet obyvatel v území ORP	25 025		24 972		24 737		24 705		24 579
Měrná produkce KO	415,30		432,97		481,04		468,70		508,08
Měrná produkce SKO	271,39		300,35		261,54		233,26		281,60

Zdroj: online databáze GROUP ISOH

Graf č. 11: Podíl KO a podíl SKO na celkové produkci odpadů na území ORP Sušice za období 2008 - 2012



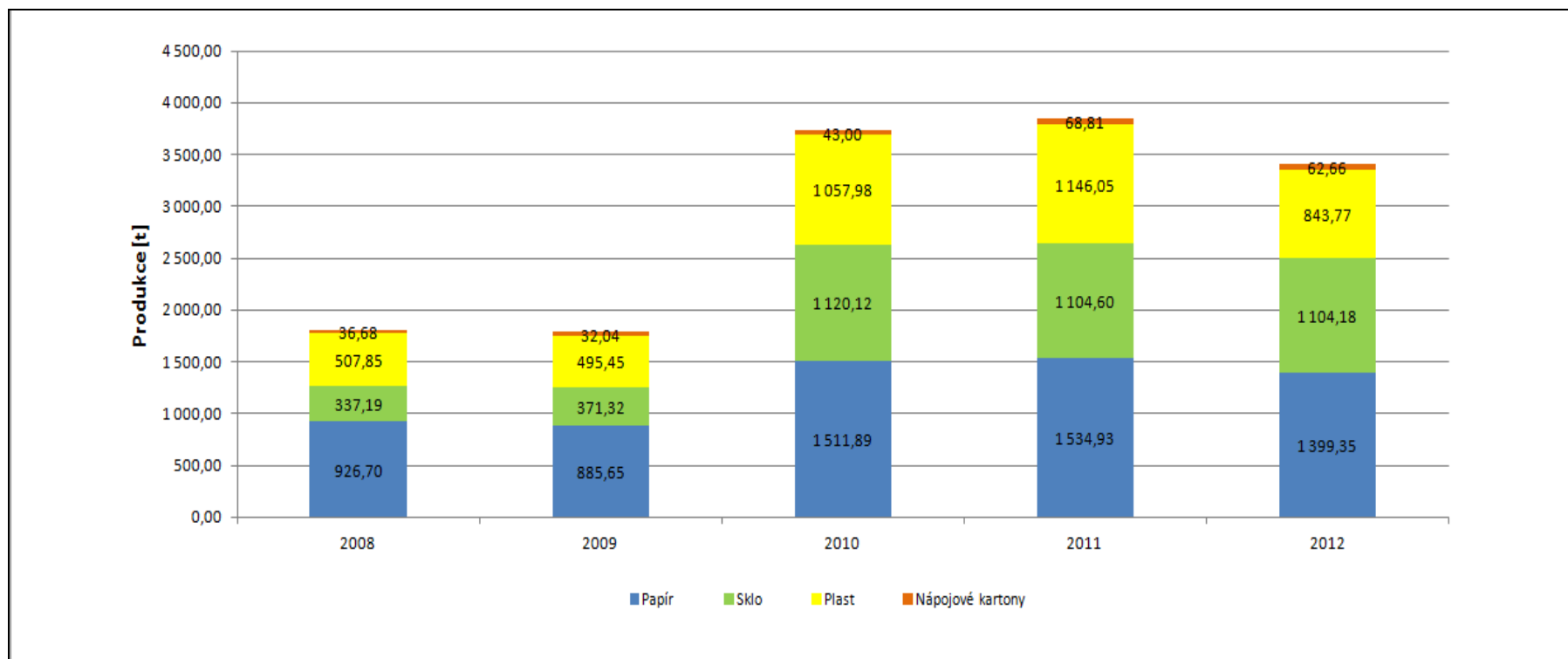
**Příloha č. 4: Separovaný sběr odpadů na území ORP za období 2008-2012**

**Tabulka č. 133: Separovaný sběr odpadů na území ORP za období 2008 - 2012**

Produkce odpadů [t]	Katalogové číslo tříděného odpadu	2008	2009	2010	2011	2012	Meziroční změna [%] ↓			
							2008/2009	2009/2010	2010/2011	2011/2012
Papír	150101, 200101	926,70	885,65	1 511,89	1 534,93	1 399,35	-4,43	70,71	1,52	-8,83
Sklo	150107, 200102	337,19	371,32	1 120,12	1 104,60	1 104,18	10,12	201,66	-1,39	-0,04
Plast	150102, 200139	507,85	495,45	1 057,98	1 146,05	843,77	-2,44	113,54	8,32	-26,38
Nápojové kartony	150105	36,68	32,04	43,00	68,81	62,66	-12,66	34,23	60,01	-8,94
<b>Celkem separovaný sběr</b>		<b>1 808,42</b>	<b>1 784,45</b>	<b>3 732,99</b>	<b>3 854,39</b>	<b>3 409,97</b>	<b>-1,33</b>	<b>109,20</b>	<b>3,25</b>	<b>-11,53</b>
Měrné produkce odpadů [kg.obyv.-1]		<b>2008</b>	<b>2009</b>	<b>2010</b>	<b>2011</b>	<b>2012</b>				
Počet obyvatel v území ORP		25 025	24 972	24 737	24 705	24 579				
Měrná produkce tříděného papíru		37,03	35,47	61,12	62,13	56,93				
Měrná produkce tříděného skla		13,47	14,87	45,28	44,71	44,92				
Měrná produkce tříděného plastu		20,29	19,84	42,77	46,39	34,33				
Měrná produkce tříděných nápojových kartonů		1,47	1,28	1,74	2,79	2,55				
<b>Měrná produkce tříděného odpadu</b>		<b>72,26</b>	<b>71,46</b>	<b>150,91</b>	<b>156,02</b>	<b>138,74</b>				

Zdroj: online databáze GROUP ISOH

Graf č. 12: Separovaný sběr odpadů na území ORP Sušice za období 2008 - 2012



**Příloha č. 5: Celková produkce BRO na území ORP za období 2008-2012 podrobně**

**Tabulka č. 134: Celková produkce BRO na území ORP za období 2008 – 2012 podrobně**

Katalogové číslo odpadu	Název druhu biologicky rozložitelného odpadu	Kategorie odpadu	Produkce jednotlivých druhů odpadů [t]				
			2008	2009	2010	2011	2012
020101	Kaly z praní a z čištění	O	0,00	0,00	0,00	0,00	0,00
020103	Odpad rostlinných pletiv	O	0,02	0,03	0,47	0,00	0,00
020106	Zvířecí trus, moč a hnůj (včetně znečištěné slámy), kapalné odpady, soustředované odděleně a zpracovávané mimo místo vzniku	O	0,00	0,00	0,00	0,00	0,00
020107	Odpady z lesnictví	O	0,00	0,00	0,00	0,00	0,00
020201	Kaly z praní a z čištění	O	0,00	0,00	0,00	0,00	0,00
020203	Suroviny nevhodné ke spotřebě nebo zpracování	O	0,00	0,00	0,00	0,00	0,00
020204	Kaly z čištění odpadních vod v místě jejich vzniku	O	132,00	121,00	132,00	132,00	132,00
020301	Kaly z praní, čištění, loupání, odstředování a separace	O	0,00	0,00	0,00	0,00	0,00
020304	Suroviny nevhodné ke spotřebě nebo zpracování	O	41,34	55,54	57,87	61,96	56,41
020399	Odpady jinak blíže neurčené	O	0,00	0,00	0,00	0,00	0,00
020305	Kaly z čištění odpadních vod v místě jejich vzniku	O	0,00	0,00	0,00	0,00	0,00
020401	Zemina z čištění a praní řepy	O	0,00	0,00	0,00	0,00	0,00
020403	Kaly z čištění odpadních vod v místě jejich vzniku	O	0,00	0,00	0,00	0,00	0,00
020501	Suroviny nevhodné ke spotřebě nebo zpracování	O	4,06	13,46	10,70	10,87	6,87



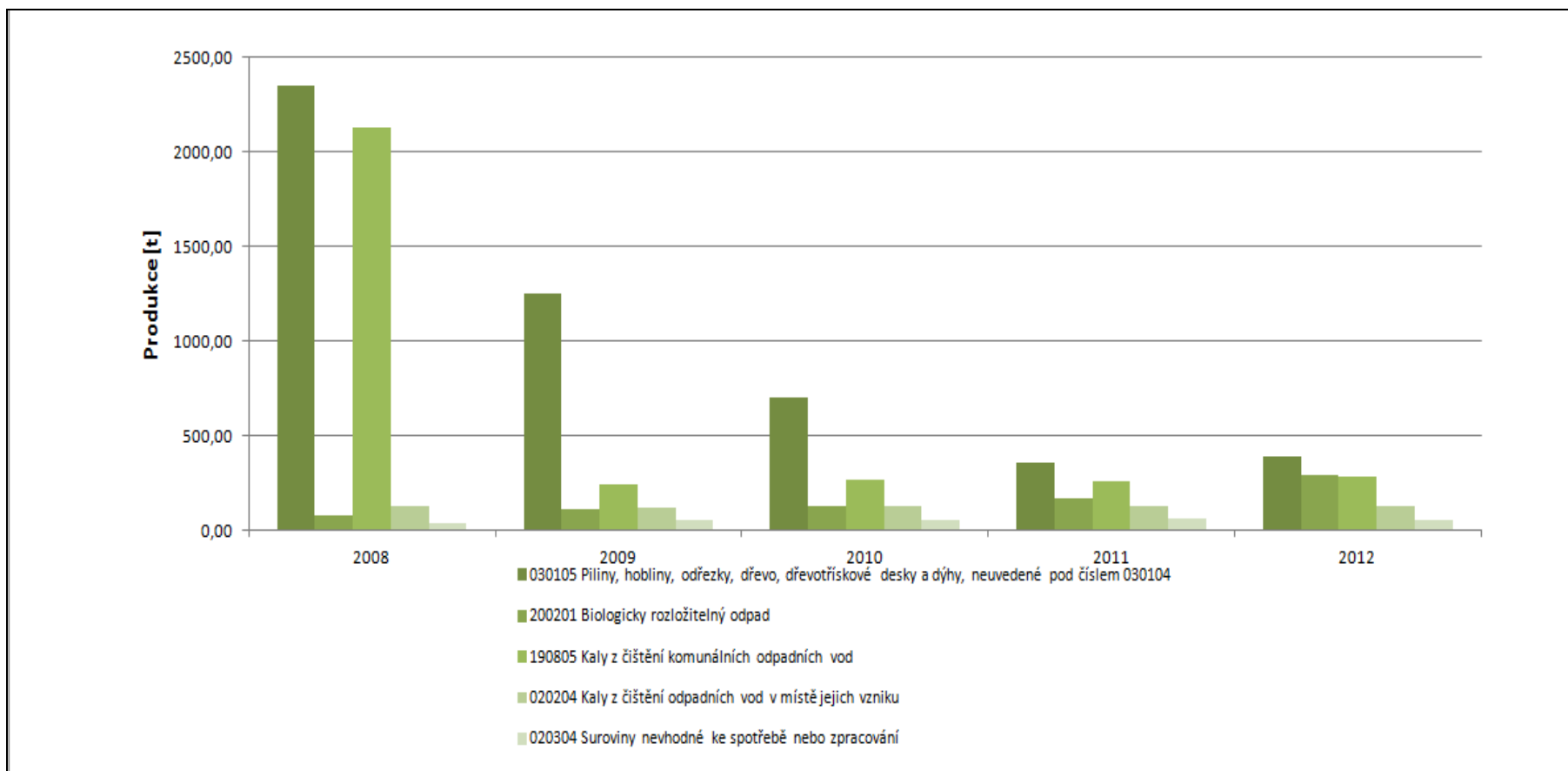
Katalogové číslo odpadu	Název druhu biologicky rozložitelného odpadu	Kategorie odpadu	Produkce jednotlivých druhů odpadů [t]				
			2008	2009	2010	2011	2012
020502	Kaly z čištění odpadních vod v místě jejich vzniku	O	0,00	0,00	0,00	0,00	0,00
020601	Suroviny nevhodné ke spotřebě nebo zpracování	O	0,46	3,24	5,83	5,56	3,60
020603	Kaly z čištění odpadních vod v místě jejich vzniku	O	0,00	0,00	0,00	0,00	0,00
020701	Odpad z praní, čištění a mechanického zpracování surovin	O	0,00	0,00	0,00	0,00	0,00
020702	Odpad z destilace lihovin	O	0,00	0,00	0,00	0,00	0,00
020704	Suroviny nevhodné ke spotřebě nebo zpracování	O	0,00	0,00	0,00	0,00	0,00
020705	Kaly z čištění odpadních vod v místě jejich vzniku	O	0,00	0,00	0,00	0,00	0,00
030101	Odpadní kůra a korek	O	0,00	0,00	0,00	0,00	0,00
030105	Piliny, hobliny, odřezky, dřevo, dřevotřískové desky a dýhy, neuvedené pod číslem 030104	O	2 347,72	1 248,73	703,87	358,90	390,95
030301	Odpadní kůra a dřevo	O	0,00	0,00	0,00	0,00	0,00
030307	Mechanicky oddělený výmět z rozvláknování odpadního papíru a lepenky	O	0,00	0,00	0,00	0,00	0,00
030308	Odpady ze třídění papíru a lepenky určené k recyklaci	O	0,00	0,00	0,00	0,00	0,00
030309	Odpadní kaustifikační kal	O	0,00	0,00	0,00	0,00	0,00
030310	Výmětová vlákna, kaly z mechanického oddělování obsahující vlákna, výplně povrchové vrstvy z mechanického třídění	O	0,00	0,00	0,00	0,00	0,00
030311	Kaly z čištění odpadních vod v místě jejich	O	0,00	0,00	0,00	0,00	0,00

Katalogové číslo odpadu	Název druhu biologicky rozložitelného odpadu	Kategorie odpadu	Produkce jednotlivých druhů odpadů [t]				
			2008	2009	2010	2011	2012
	vzniku neuvedené pod číslem 030310						
040101	Odpadní klišovka a štípenka	O	2,28	2,79	0,00	0,00	1,68
040107	Kaly neobsahující chrom, zejména kaly z čištění odpadních vod v místě jejich vzniku	O	0,00	0,00	0,00	0,00	0,00
040210	Organické hmoty z přírodních produktů (např. tuk, vosk)	O	0,00	0,00	0,00	0,00	0,00
040220	Ostatní kaly z čištění odpadních vod v místě jejich vzniku neuvedené pod 040219	O	0,00	0,00	0,00	0,00	0,00
040221	Odpady z nezpracovaných textilních vláken	O	0,00	0,00	0,00	0,00	0,00
040222	Odpady ze zpracovaných textilních vláken	O	0,00	0,00	2,22	0,00	7,58
150101	Papírové a lepenkové obaly	O	912,18	856,45	1 212,64	1 229,07	1 099,05
150103	Dřevěné obaly	O	9,30	6,21	4,74	0,02	0,00
160306	Organické odpady neuvedené pod číslem 160305	O	0,00	0,00	0,00	0,00	0,00
170201	Dřevo	O	0,00	0,00	2,42	2,53	0,00
190503	Kompost nevyhovující jakosti	O	0,00	0,00	0,00	0,00	0,00
190603	Extrakty z anaerobního zpracování komunálního odpadu	O	0,00	0,00	0,00	0,00	0,00
190604	Produkty vyhnívání z anaerobního zpracování komunálního odpadu	O	0,00	0,00	0,00	0,00	0,00
190605	Extrakty z anaerobního zpracování odpadů živočišného a rostlinného původu	O	0,00	0,00	0,00	0,00	0,00
190606	Produkty vyhnívání z anaerobního zpracování živočišného a rostlinného odpadu	O	0,00	0,00	0,00	0,00	0,00
190805	Kaly z čištění komunálních odpadních vod	O	2 131,00	239,42	266,34	255,65	284,16
190809	Směs tuků a olejů z odlučovačů tuků obsahujících pouze jedlé oleje a jedlé tuky	O	1,85	2,66	16,67	21,00	24,43

Katalogové číslo odpadu	Název druhu biologicky rozložitelného odpadu	Kategorie odpadu	Produkce jednotlivých druhů odpadů [t]				
			2008	2009	2010	2011	2012
190812	Kaly z biologického čištění průmyslových odpadních vod neuvedené pod číslem 190811	O	0,00	0,00	0,00	0,00	0,00
190814	Kaly z jiných způsobů čištění průmyslových odpadních vod neuvedené pod číslem 190813	O	0,00	0,00	0,00	0,00	0,00
190901	Pevné odpady z primárního čištění (z česlí a filtrů)	O	0,00	0,00	0,00	0,00	0,00
190902	Kaly z čiření vody	O	0,00	0,00	0,00	0,00	0,00
190903	Kaly z dekarbonizace	O	0,00	0,00	0,00	0,00	0,00
191201	Papír a lepenka	O	0,00	0,00	0,00	0,00	0,00
191207	Dřevo neuvedené pod číslem 191206	O	0,00	0,00	0,00	0,00	0,00
200101	Papír a lepenka, s výjimkou papíru s vysokým leskem a odpadu z tapet	O	14,53	29,20	299,25	305,85	300,30
200108	Biologicky rozložitelný odpad z kuchyní a stravoven	O	1,95	0,10	1,32	0,00	1,43
200110	Oděvy	O	0,13	0,00	1,44	0,18	0,00
200111	Textilní materiály	O	2,87	0,60	23,19	76,81	25,79
200125	Jedlý olej a tuk	O	2,59	0,77	1,07	0,22	0,42
200138	Dřevo neuvedené pod číslem 200137	O	0,00	0,00	0,00	18,27	15,71
200201	Biologicky rozložitelný odpad	O	80,28	111,35	126,60	169,94	295,32
200301	Směsný komunální odpad	O	6 791,43	7 500,42	6 469,70	5 762,62	6 921,42
200302	Odpad z tržišť	O	0,00	0,00	0,00	0,00	0,00
200304	Kal ze septiků a žump	O	18,80	0,00	0,00	0,00	0,00
200307	Objemný odpad	O	809,34	838,41	1 020,15	1 081,95	1 165,51
<b>Celková produkce BRO</b>			<b>13 304,11</b>	<b>11 030,37</b>	<b>10 358,48</b>	<b>9 493,38</b>	<b>10 732,63</b>

Zdroj: online databáze GROUP ISOH

**Graf č. 13: Identifikace pěti hlavních druhů BRO na území ORP Sušice za období 2008 - 2012**



Graf č. 13 byl sestaven na základě identifikovaných pěti množství nejvíce zastoupených druhů BRO za rok 2012 na území ORP (vyjma: 150101 papírové a lepenkové obaly, 200101 papír a lepenka, s výjimkou papíru s vysokým leskem a odpadu z tapet, 200301 směsný komunální odpad a 200307 objemný odpad).

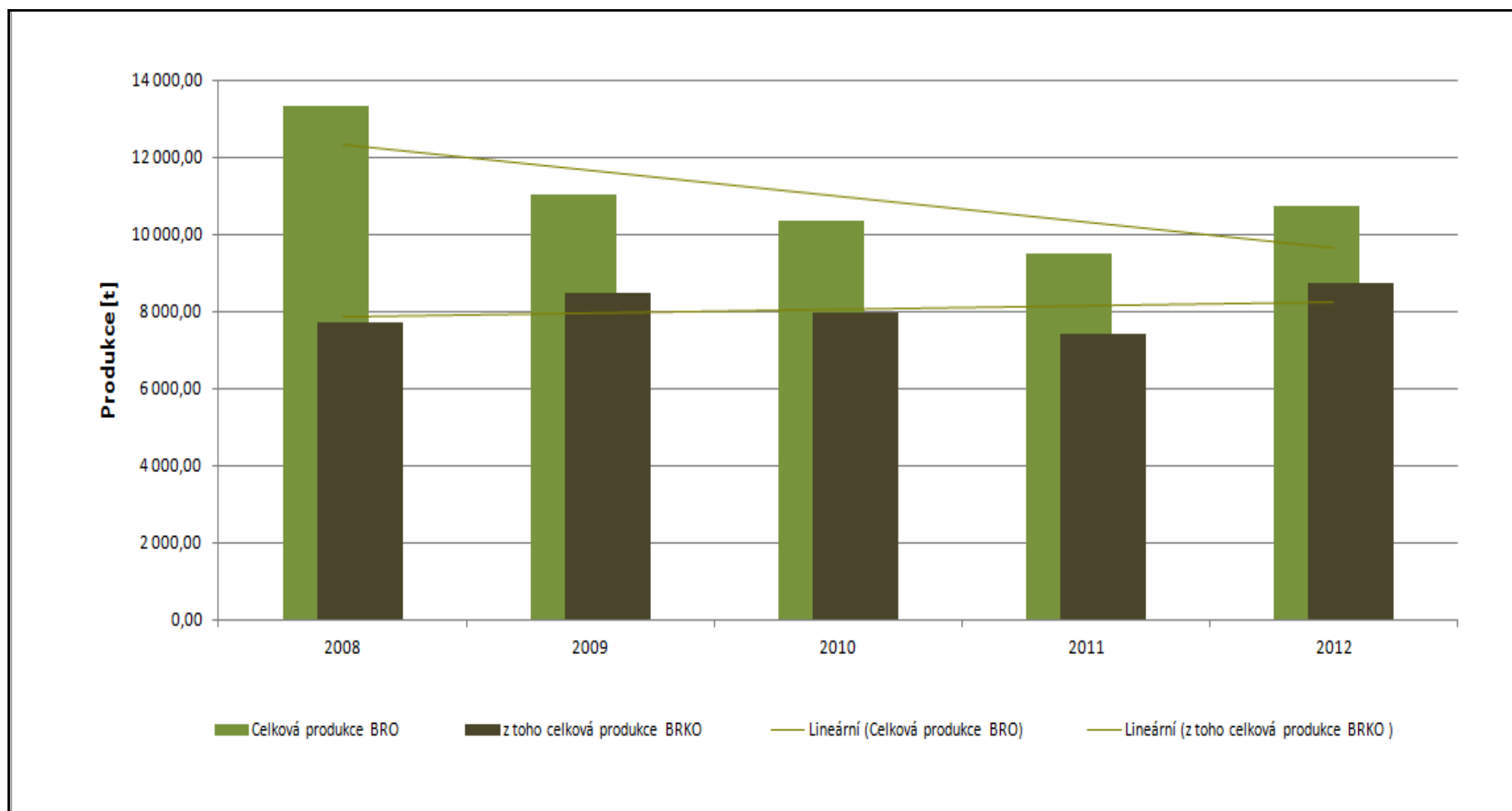
**Příloha č. 6: Podíl biologicky rozložitelného komunálního odpadu (BRKO) na celkové produkci BRO na území ORP za období 2008-2012**

**Tabulka č. 135: Podíl biologicky rozložitelného komunálního odpadu (BRKO) na celkové produkci BRO na území ORP za období 2008 – 2012**

Produkce BRO a BRKO [t]	2008	2009	2010	2011	2012	Meziroční změna [%] ↓			
						2008/2009	2009/2010	2010/2011	2011/2012
Celková produkce BRO	13 304,11	11 030,37	10 358,48	9 493,38	10 732,63	-17,09	-6,09	-8,35	13,05
z toho celková produkce BRKO	7 703,11	8 480,84	7 942,71	7 415,83	8 725,89	10,10	-6,35	-6,63	17,67
<b>Podílové ukazatele [%]</b>	<b>2008</b>		<b>2009</b>		<b>2010</b>		<b>2011</b>		<b>2012</b>
Podíl BRKO na celkové produkci BRO	57,90		76,89		76,68		78,12		81,30
<b>Měrné produkce odpadů [kg.obyv.-1]</b>	<b>2008</b>		<b>2009</b>		<b>2010</b>		<b>2011</b>		<b>2012</b>
Počet obyvatel v území ORP	25 025		24 972		24 737		24 705		24 579
Měrná produkce BRO	531,63		441,71		418,74		384,27		436,66
Měrná produkce BRKO	307,82		339,61		321,09		300,18		355,01

Zdroj: online databáze GROUP ISOH

Graf č. 14: Podíl množství BRKO na množství BRO na území ORP Sušice za období 2008 - 2012



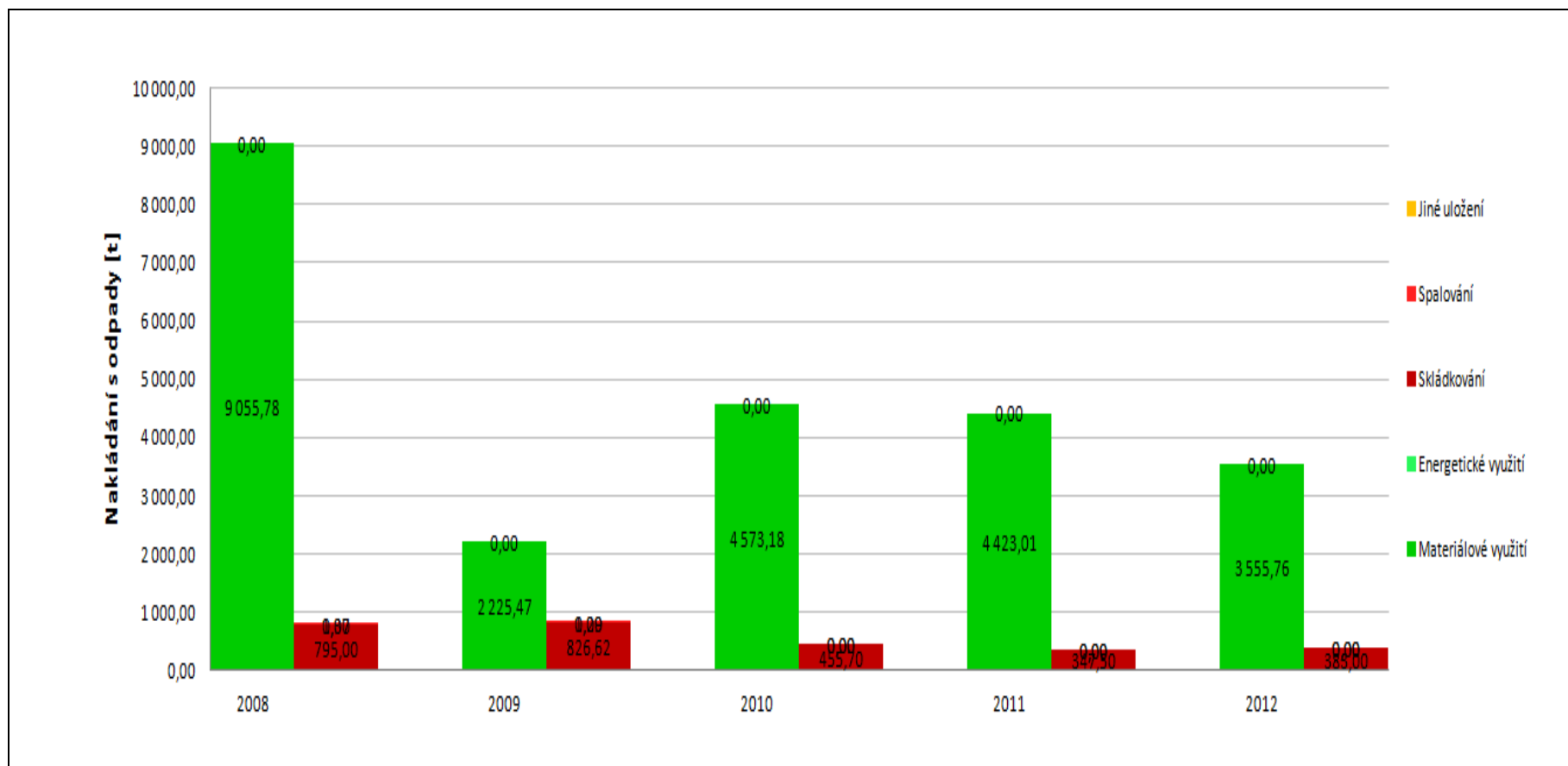
Příloha č. 7: Nakládání s odpady celkově na území ORP za období 2008-2012

Tabulka č. 136: Nakládání s odpady celkově na území ORP za období 2008 – 2012

Hmotnostní ukazatele a popis stavu plnění cílů POH ČR - difference oproti roku 2000		DZ pro produkci, využití a skládkování odpadů 2000	2008	2009	2010	2011	2012	Podíl nakládání s odpady v jednotlivých letech k DZ 2000 [%] ↓				
								2008	2009	2010	2011	2012
Hlavní způsoby nakládání s odpady [t]												
Využití	Materiálové využití	3 234,34	9 055,78	2 225,47	4 573,18	4 423,01	3 555,76	279,99	68,81	141,39	136,75	109,94
		Podíl materiálového využití odpadů z celkové produkce [%] ↓										
		9,89	37,44	11,49	19,93	13,98	11,98					
	Energetické využití	0,00	0,00	0,00	0,00	0,00	0,00	-	-	-	-	-
	Celkem vybrané způsoby využití	3 201,64	9 055,78	2 225,47	4 573,18	4 423,01	3 555,76	282,85	69,51	142,84	138,15	111,06
		Podíl využití odpadů z celkové produkce [%] ↓										
	9,79	37,44	11,49	19,93	13,98	11,98						
<b>Celková produkce odpadů</b>		<b>32 717,10</b>	<b>24 187,02</b>	<b>19 370,22</b>	<b>22 942,78</b>	<b>31 639,36</b>	<b>29 681,66</b>					
Odstranění	Skládkování	1 340,64	795,00	826,62	455,70	347,50	383,00	59,30	61,66	33,99	25,92	28,57
		Změna skládkování odpadů oproti DZ 2000 [%] →						-40,70	-38,34	-66,01	-74,08	-71,43
	Spalování							Meziroční změna [%] ↓				
		1,37	1,29	0,00	0,00	0,00	0,00	2008/2009	2009/2010	2010/2011	2011/2012	
		-5,69	-100,00	-	-							
	Jiné uložení	0,00	0,00	0,00	0,00	0,00	0,00	-	-	-	-	
Celkem vybrané způsoby odstranění	796,37	827,91	455,70	347,50	383,00	3,96	-44,96	-23,74	10,22			

Zdroj: online databáze GROUP ISOH

Graf č. 15: Nakládání s odpady celkově na území ORP Sušice za období 2008 – 2012, využití a odstranění





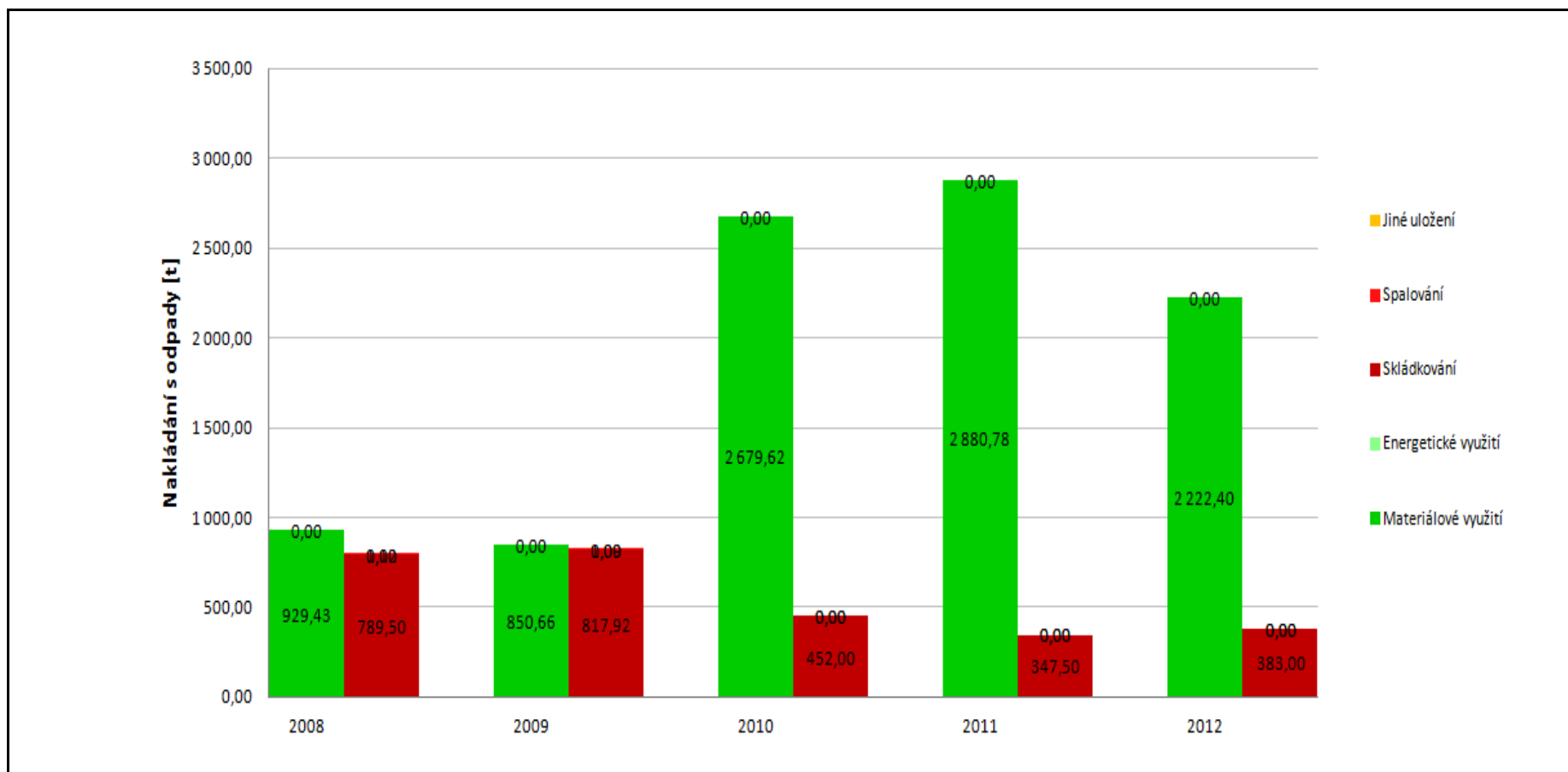
**Příloha č. 8: Nakládání s komunálními odpady (KO) a se směsným komunálním odpadem (SKO) na území ORP za období 2008-2012**

**Tabulka č. 137: Nakládání s komunálními odpady (KO) a se směsným komunálním odpadem (SKO) na území ORP za období 2008 – 2012**

Hmotnostní ukazatele a popis stavu plnění cíle POH ČR - diference oproti roku 2000		Způsob nakládání	DZ pro produkci a využití KO 2000	2008	2009	2010	2011	2012	Podíl nakládání s odpady v jednotlivých letech k DZ 2000 [%] ↓				
Nakládání s odpady [t]									2008	2009	2010	2011	2012
KO	Využití	Materiálové využití	445,88	929,43	850,66	2 679,62	2 880,78	2 222,40	208,45	190,78	600,98	646,09	498,43
			Podíl materiálového využití KO z celkové produkce KO [%] ↓					Změna materiálového využití KO oproti DZ 2000 [%] ↓					
		5,67	8,94	7,87	22,52	24,88	17,80	108,45	90,78	500,98	546,09	398,43	
		Energetické využití	0,00	0,00	0,00	0,00	0,00	0,00	-	-	-	-	-
			Podíl celkového využití KO z celkové produkce KO [%] ↓					Meziroční změna [%] ↓					
	Celkem vybrané způsoby využití	409,79	929,43	850,66	2 679,62	2 880,78	2 222,40	226,80	207,58	653,89	702,98	542,32	
		5,21	8,94	7,87	22,52	24,88	17,80						
	Celková produkce KO [t]		7 869,84	10392,90	10812,00	11899,53	11579,32	12488,01	2008/2009	2009/2010	2010/2011	2011/2012	
	Odstranění	Skládkování		789,50	817,92	452,00	347,50	383,00	3,60	-44,74	-23,12	10,22	
		Spalování		1,12	1,09	0,00	0,00	0,00	-2,50	-100,00	-	-	
Jiné uložení			0,00	0,00	0,00	0,00	0,00	-	-	-	-		
Celkem vybrané způsoby odstranění			790,62	819,01	452,00	347,50	383,00	3,59	-44,81	-23,12	10,22		
SKO	Využití	Materiálové využití		0,96	1,35	0,15	0,16	0,00	39,73	-88,86	6,67	-100,00	
		Energetické využití		0,00	0,00	0,00	0,00	0,00	-	-	-	-	
		Celkem vybrané způsoby využití		0,96	1,35	0,15	0,16	0,00	39,73	-88,86	6,67	-100,00	
	Odstranění	Skládkování		703,50	744,92	395,70	275,50	303,00	5,89	-46,88	-30,38	9,98	
		Spalování		0,00	0,00	0,00	0,00	0,00	-	-	-	-	
		Jiné uložení		0,00	0,00	0,00	0,00	0,00	-	-	-	-	
		Celkem vybr. způsoby odstranění		703,50	744,92	395,70	275,50	303,00	5,89	-46,88	-30,38	9,98	

Zdroj: online databáze GROUP ISOH

Graf č. 16: Nakládání s KO na území ORP Sušice za období 2008 – 2012, využití a odstranění



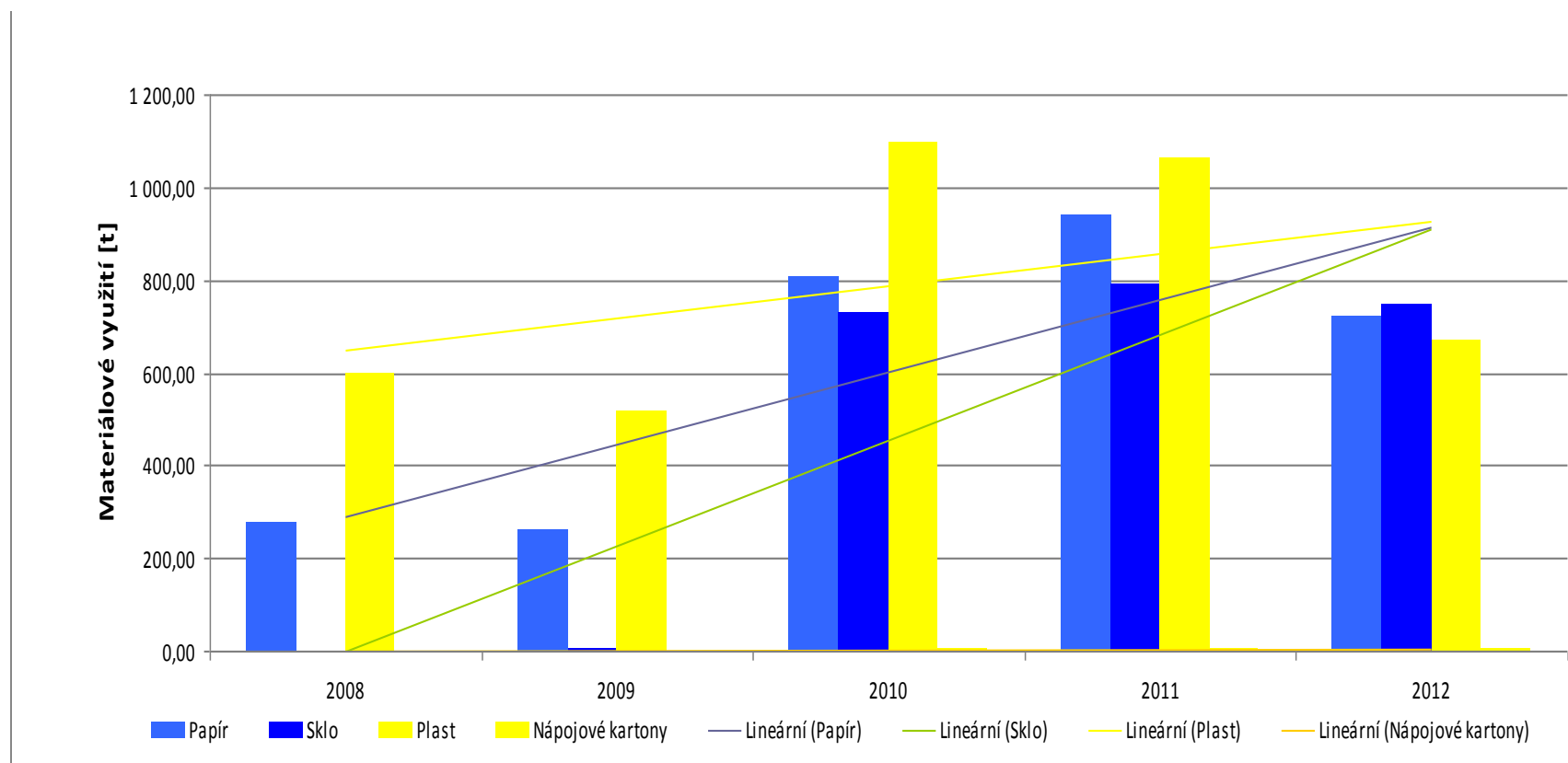
**Příloha č. 9: Nakládání se separovaným sběrem na území ORP za období 2008-2012**

**Tabulka č. 138: Nakládání se separovaným sběrem na území ORP za období 2008 – 2012**

Nakládání se separovaným sběrem [t]	Katalogové číslo tříděného odpadu	Způsob nakládání s jednotlivými komoditami	2008	2009	2010	2011	2012	Meziroční změna [%] ↓			
								2008/2009	2009/2010	2010/2011	2011/2012
Papír	150101, 200101	Materiálové využití	277,56	262,40	808,49	938,53	723,62	-5,46	208,11	16,08	-22,90
		Energetické využití	0,00	0,00	0,00	0,00	0,00	-	-	-	-
		Odstranění	0,08	0,00	0,00	0,00	0,00	-100,00	-	-	-
Sklo	150107, 200102	Materiálové využití	0,01	2,29	731,60	790,58	745,41	17515,38	31847,55	8,06	-5,71
		Energetické využití	0,00	0,00	0,00	0,00	0,00	-	-	-	-
		Odstranění	0,00	0,00	0,00	0,00	0,00	-	-	-	-
Plast	150102, 200139	Materiálové využití	596,22	517,18	1098,61	1061,29	671,47	-13,26	112,42	-3,40	-36,73
		Energetické využití	0,00	0,00	0,00	0,00	0,00	-	-	-	-
		Odstranění	0,00	0,00	0,00	0,00	0,00	-	-	-	-
Nápojové kartony	150105	Materiálové využití	0,00	0,00	3,00	5,00	2,30	-	-	66,61	-54,00
		Energetické využití	0,00	0,00	0,00	0,00	0,00	-	-	-	-
		Odstranění	0,00	0,00	0,00	0,00	0,00	-	-	-	-

Zdroj: online databáze GROUP ISOH

Graf č. 17: Materiálové využití separovaného odpadu na území ORP Sušice za období 2008 - 2012



**Příloha č. 10 - Nakládání s biologicky rozložitelným odpadem (BRO) a s biologicky rozložitelným komunálním odpadem (BRKO) na území ORP za období 2008-2012**

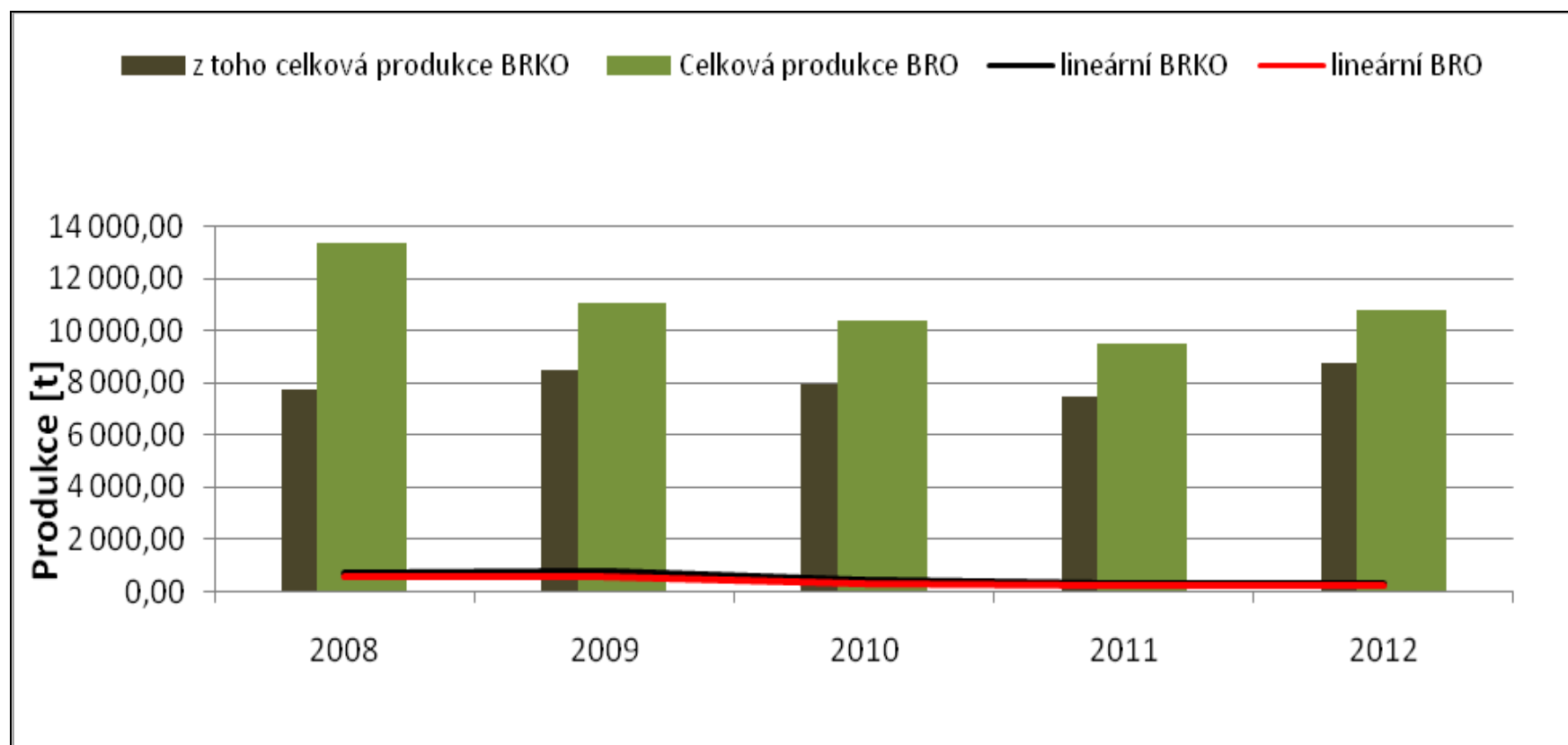
**Tabulka č. 139: Nakládání s biologicky rozložitelným odpadem (BRO) a s biologicky rozložitelným komunálním odpadem (BRKO) na území ORP za období 2008 – 2012**

Hmotnostní ukazatele a popis stavu plnění cíle POH ČR - diference oproti roku 1995		Způsob nakládání	DZ pro skládkování BRKO 1995	2008	2009	2010	2011	2012	Meziroční změna [%] ↓				
									Nakládání s BRO a BRKO [t]		2008/2009	2009/2010	2010/2011
BRO	Využití	Materiálové využití		2 699,88	857,33	1 478,16	1 448,51	1 219,19	-68,25	72,41	-2,01	-15,83	
		Energetické využití		0,00	0,00	0,00	0,00	0,00	-	-	-	-	
	Odstranění	Skládkování (původní hmotnost odpadu)		703,50	744,92	395,70	272,50	303,00	5,89	-46,88	-31,13	11,19	
		Spalování		1,37	1,29	0,00	0,00	0,00	-5,69	-100,00	-	-	
		Jiné uložení		0,00	0,00	0,00	0,00	0,00	-	-	-	-	
BRKO	Využití	Materiálové využití		21,30	46,63	655,17	846,00	693,19	118,95	1305,04	29,13	-18,06	
		Energetické využití		0,00	0,00	0,00	0,00	0,00	-	-	-	-	
	Odstranění	Skládkování	Původní hmotnost odpadu		705,50	744,92	395,70	272,50	303,00	<b>Podíl skládkování a měř. skládkování k DZ 1995 [%] ↓</b>			
			Hm. odpadu přepoč. na obsah biolog. rozlož. složky v odpadu		241,88	566,52	598,17	317,75	218,82	243,31	247,30	131,36	90,46

		Měrné skládk. - pro porovnání s cílem POH (přepoč. na obsah biolog. rozlož. složky v odpadu)	<b>Měrné skládkování BRKO přepočtené na obsah biologicky rozložitelné složky [kg.obyv.-1] ↓</b>									
			148,00	22,64	23,95	12,85	8,86	9,90	16,18	8,68	5,98	6,69
			<b>Procentuální změna měrného skládkování BRKO na obyvatele oproti DZ 1995 [%] →</b>						-83,82	-91,32	-94,02	-93,31
		Spalování						<b>Meziroční změna [%] ↓</b>				
			0,00	0,00	0,00	0,00	0,00	2008/2009	2009/2010	2010/2011	2011/2012	
		Jiné uložení	0,00	0,00	0,00	0,00	0,00	-	-	-	-	

Zdroj: online databáze GROUP ISOH

Graf č. 18: Podíl množství BRKO na množství BRO a skládkování BRKO na území ORP Sušice za období 2008 - 2012



## 6. TÉMA 4: CESTOVNÍ RUCH

### 6.1 Analytická část: definice a analýza řešených problémů

#### 6.1.1 Vymezení a zdůvodnění řešeného problému

##### 6.1.1.1 Poloha destinace

Destinace (spádová oblast ORP Sušice – dále jen SO ORP) se nachází částečně v podhůří Šumavy, částečně na území NP Šumava, má velmi různorodou charakteristiku, kterou lze využít pro rozvoj celé řady aktivit cestovního ruchu.

Centrem oblasti je město Sušice, které disponuje největší nabídkou aktivit pro cestovní ruch (sportovní a kulturní zařízení, muzeum, naučné stezky), dále město Kašperské Hory (vzhledem ke své poloze významné středisko zimní i letní turistiky), Hartmanice, Srní, Modrava a Horská Kvilda v souvislosti s polohou v horských oblastech nabízí zejména zimní, ale částečně i letních turistické možnosti. V dalších menších obcích je nabídka omezená, není dosud vybudována dostatečná infrastruktura a obce neleží v turisticky vyhraněných oblastech. Přesto pro nabídku v cestovním ruchu využívají krásnou krajinu podhůří Šumavy, naučné stezky, vyhlídky i cyklistické trasy, které vzhledem k poloze obcí (není zde obtížný horský terén) mohou sloužit široké turistické veřejnosti. Pro obce, na jejichž území leží nejvýznamnější kulturní památky – trojhradí Kašperk, Rabí a Velhartice, je významná nabídka návštěvy těchto objektů ve spojení s dalšími aktivitami – sportovními, kulturními, turistickými, cykloturistickými, případně vodní turistikou. Polohu a využití destinace pro cestovní ruch určují rovněž vodní toky a jedinečnost Šumavy, kterou představují rašeliniště a slatě. Řeky Otava a Vydru, lze využít v nabídce pro vodní a pěší turistiku.

Výhodou území je jednak rozmanitost terénu i sídel, jednak do jisté míry závislost na rozvoji cestovního ruchu, která dává prostor obcím i místním podnikatelům k dalšímu rozvoji infrastruktury a služeb v cestovním ruchu.

##### 6.1.1.2 Vymezení destinace

Sledovaná oblast je vymezena správním obvodem obcí, jejich velikostí, nabídkou turistických zajímavostí a památek a přírodním prostředím. Vzhledem k historii území se zde nachází řada významných kulturních památek, světských i církevních, které jsou účastníky cestovního ruchu vyhledávány; muzea zaměřená na regionální historii a zajímavosti a řada možností pro sport, pěší turistiku, cykloturistiku, vodní i pěší turistiku i relaxaci.

Oblast je z hlediska cestovního ruchu vhodná pro kratší (víkendové) i delší pobyty (dovolená) pro širokou veřejnost. Svá místa a aktivity si zde najdu rodiny s dětmi, senioři, sportovci (lyžování, snowboarding, pěší turistika, cykloturistika, vodní turistika aj.), mladí lidé (nabídka z oblasti adrenalinových sportů, plavání, rekreační sjíždění Otavy, jezdeckví). Možnosti lze nabídnout i v oblasti



relaxace s podporou zdravého životního stylu – nabídka wellness služeb a rehabilitace, zdravé životní prostředí, rekreační sportování. Tyto aktivity doplňuje řada kulturních památek – hrady, církevní památky, objektů nabízejících poznávání oblasti – Muzeum Šumavy i regionální muzea, naučné stezky aj.

Pro další rozvoj možností oblasti je třeba dále rozvíjet potřebnou infrastrukturu – dopravní spojení, parkování, dostatek ubytovacích a stravovacích zařízení různých kategorií a zejména dostatek kvalitních informací o této nabídce. Zde hrají nezastupitelnou roli informační centra, kterých je v oblasti poměrně dostatek a jejichž zřizovateli jsou zejména obce a dále NP Šumava. V dalším rozvoji cestovního ruchu je nezbytné zaměřit se na využití hlavních atraktivit oblasti – krásné přírody, sportovních a kulturních možností, relaxace a poznávání.

### **6.1.1.3 Základní charakteristika cestovního ruchu v turistické oblasti**

Oblast je charakterizována zejména možnostmi cestovního ruchu v období hlavních turistických sezón, tj. v létě a v zimě; užší spektrum aktivit je zde k dispozici v období jara a podzimu, ale i v těchto obdobích zde turistické možnosti existují. Oblast je z hlediska cestovního ruchu v letním období vhodná zejména pro rodiny s dětmi, pěší turistiku, návštěvníky kulturních památek, během celého roku pak pro sportovní aktivity (vodáci, běžci, cyklisté, atleti, lyžaři apod.). V období jara a podzimu je destinace příznivá zejména z hlediska možností využití jejího potenciálu CR pro seniory - tato možnost však dosud není dostatečně propagována a využívána.

### **6.1.1.4 Předpoklady a potenciál cestovního ruchu v turistické oblasti**

Sušicko, SO ORP Sušice, poskytuje vzhledem ke své poloze i s ohledem na okolní regiony, dostatečný (a ne plně využívaný) potenciál a předpoklady pro rozvoj cestovního ruchu – významné kulturní památky, bohatá historie, přírodní bohatství. Významný je velký počet naučných stezek, značených turistických tras, přírodních parků, rozhleden i poměrně velké možnosti pro sportovní činnost – cyklostezky, lyžařské možnosti apod. Nezanedbatelnou součástí jsou i kondičně – zdravotní možnosti jako hipostezky, plavání, trasy vhodné pro nordic walking aj. Tato „síla“ není dosud dostatečně využívána a propagována. Stejně tak není ve všech místech dostatečná nabídka informací a služeb cestovního ruchu – chybí například informační centra, úschovny kol, ubytování a jiné.

### **6.1.1.5 Obecné trendy cestovního ruchu a jejich předpokládaný dopad na cestovní ruch v turistické oblasti**

Obecné trendy cestovního ruchu v republice a kraji se odrážejí i v trendech posuzované oblasti. Jedná se zejména o větší zájem o kratší a víkendové pobyty, turisté požadují nejen ubytování a stravování, ale také nabídku doplňkových zážitkových služeb – výlety, gastronomické zážitky, akce pro rodiny a seniory, hendikepované a další skupiny. Stále více návštěvníků hledá možnosti pobytů a jejich náplně na internetu. Při rozšiřování služeb v cestovním ruchu je třeba tyto trendy respektovat, zároveň totiž dávají podněty místním podnikatelům na lepší zacílení poskytovaných služeb pro segmentovaný trh cestovního ruchu.

### **6.1.1.6 Nejvýznamnější trendy ovlivňující turistickou oblast (zdraví a životní styl, agroturistika, poznávání, sport a relaxace)**

Zlepšování zdraví a zdravý životní styl – v oblasti tento trend mohou podpořit programy zaměřené na správné stravování propagací regionálních potravin a podporu agroturistiky, programy pro snižování nadváhy, využívání wellness zařízení a rehabilitace a jejich zapojení do pobytových programů, vytváření podmínek pro pobyty zaměřené na zdravý životní styl.

Vzhledem k preferenci kratších a víkendových pobytů je třeba nabízet návštěvníkům co největší možnosti poznání oblasti, propojené s jejich představou o zde stráveném času, v krátké době – výlety na kolech, autobusem, pěší turistiku, návštěvu významných kulturních památek a přírodních zajímavostí. S ohledem na podporu zdravého životního stylu a ochrany přírody je třeba vytvářet podmínky pro cesty pěšky, na kole, na běžkách nebo organizované autobusové výlety, před jízdami osobními auty. Ačkoliv je trendem kratší ale „bohatší pobyt“, cílem rozvojových aktivit by se měl stát do jisté míry jeho ekvivalent i opak – dostatečná nabídka kratších, bohatých, ovšem z hlediska návštěvníka jednotlivce často se opakujících pobytů. Jednoduše – zaujmout jej tak, aby své pobyty buď častěji opakoval, nebo prodloužil.

V zimním období je významná organizace lyžařských škol pro celé rodiny a atraktivních zimních sportů vůbec, stejně jako nabídka programů pro méně zdatné sportovce – běžky pro seniory apod.

### **6.1.1.7 Cestovní ruch a dopravní infrastruktura**

Dostat se na místo rekreace pohodlně a relativně komfortně, je zásadní podmínka rozvoje cestovního ruchu. V této oblasti je ve SO ORP Sušice (i v některých sousedních regionech) ještě mnoho rezerv. Není třeba hned přemýšlet o rychlostních silnicích. Naopak, i v rámci zachování přírodního krajinného rázu lokality šumavského podhůří, je třeba také (zejména) věnovat pozornost možnostem cestování, které jsou současně dostupné, jejich síť je poměrně vyhovující a vhodné logistické řešení navazující dopravy, by bylo efektivní pro zvýšení dopravní prostupnosti celé oblasti. Jde o veřejnou dopravu- vlaky, autobusy a v místě určení zvláštní autobusy tak, aby byla omezena masivní individuální doprava, která oblast zatěžuje a nepřispívá ke správnému účinku rekreace – tedy zlepšení životního stylu a také zajištění ochrany přírody. V tomto smyslu také vhodně vytvořit propagaci oblasti a zajistit podmínky (například úschovny zavazadel, kočárků, úschovny a půjčovny kol a lyží) pro takový způsob cestování. I v tom se skrývají příležitosti pro drobné podnikatele.

### **6.1.1.8 Cestovní ruch a životní prostředí v návaznosti na blízkost NP Šumava**

Spolupráce obcí a Správy Národního parku a Chráněné krajinné oblasti Šumava v organizaci a rozvoji cestovního ruchu je zásadní podmínkou dalšího rozvoje. Část obcí leží na území národního parku (dále jen NP). Zde je spolupráce nezbytně nutná. Najít správnou proporcii mezi rozvojem zařízení pro cestovní ruch a ochranou přírody není jednoduché, určitě je to ale možné a pro rozvoj příležitostí k rekreaci, relaxaci i sportu v oblasti, nezbytné.

Ochranu přírody je třeba začlenit do propagace oblasti jako místa s chráněnou přírodou, čistým vzduchem a možnostmi rekreačního sportování a relaxace bez zbytečné devastace přírodního prostředí.

Propagací cestovního ruchu v oblasti je i motivační propagace na podporu ochrany přírody, správného chování v chráněných územích, neznečišťování přírody. I zdánlivě samostatnou součástí oblasti cestovního ruchu, propagací, odpovídáme na trendy moderní turistiky - možnost pobytu v zachovalých přírodních lokalitách, víceméně „civilizací nezasažených“, vyhledává stále více návštěvníků Šumavy. Nezanedbatelným a rozhodně ne vedlejším produktem strategie, jsou edukativní interakce, zjednodušeně řečeno, mezi „uživatelé a poskytovatelem“ (člověk & příroda). Měly by se v konečném efektu jevit jako dlouhodobě udržitelné. V tomto ohledu se jeví prohloubení meziobecní spolupráce jako nezbytné.

## **6.1.2 Popis ve správním obvodu (situační analýza, finanční analýza)**

Smyslem situační analýzy je kompletně řešit a detailně popsat celou oblast cestovního ruchu v rámci řešeného území. Situační analýza proto bude pojata jako popis kompletní nabídky v oblasti turistické infrastruktury a služeb a nebude koncipována pouze jako výčet atraktivit, které budou dále rozpracovány v návrhové části. Struktura situační analýzy bude pojata následujícím způsobem: přímo v textu jsou uvedeny a popsány vždy nejvýznamnější a nejdůležitější památky, zajímavosti, služby apod. a následně v přílohách ty méně významné, které však návrhová část nemusí nutně opomíjet, ba naopak je může využít, pro informace o nich, v rámci situační analýzy, získané.

### **SITUAČNÍ ANALÝZA**

#### **6.1.2.1 Kulturně historické atraktivity**

Kultura má v řešeném území důležité postavení a jejím prostřednictvím je možno rozvíjet a rozšiřovat možnosti trávení volného času. Většina kulturně-historických památek a zařízení je situována ve větších sídlech a v jejich nejbližším okolí. Na území ORP Sušice nalezneme mnoho kulturně-historických památek a zařízení různého druhu. Jedná se o oblast bohatou na drobné sakrální stavby a kostely. Právě kulturně-historické předpoklady mohou být východiskem ze stagnace cestovního ruchu ve sledované oblasti a jejich využitím a rozvojem se může oblast cestovního ruchu plně rozvinout. V některých obcích se také dochovaly prvky lidové architektury. Staré domy s lidovou architekturou nalezneme například v Buděticích, v Dobrušíně, v Hartmanicích, v Hlavňovicích, v Rejštejně či v Petrovicích, ale i v několika dalších obcích (viz příloha č. 28 druhé kapitoly této strategie). Pro především šumavské obce (Modrava, Srní...) jsou typické také nemovitě a národní kulturní památky, ale nejsou výjimkou ani v obcích situovaných v jiných částech ORP Sušice. V turistické destinaci Sušicko se nachází několik památkových rezervací a zón. Vesnickou památkovou zónou je vyhlášena obec Dobrušín, městskou památkovou zónou pak město Kašperské Hory, město Rabí, město Sušice a obec Velhartice.

## **A) HRADY, ZÁMKY A TVRZE**

Hrady, zámky a tvrze jsou většinou nejvýznamnějšími kulturně-historickými atraktivitami každého regionu. Na území ORP Sušice se těchto atraktivit nenachází mnoho, ale ty, které ano, jsou neodmyslitelnými dominantami a pýchou domovských obcí. Na území ORP Sušice se nachází **tzv. "Šumavské trojhradí"**, což je volné sdružení tří šumavských hradů - Velhartic, Rabí a Kašperku - lokalizovaných v blízkém okolí města Sušice. Tyto tři objekty patří k nejnavštěvovanějším v oblasti a kromě samotných prohlídek jsou zde pořádány výstavy, kulturní akce, akce pro děti apod. Spolupráce těchto tří míst je na dobré úrovni a lze ji ještě rozšiřovat. V dalších částech oblasti se nachází řada malých hradních zřícenin nebo zámků, které patří většinou soukromým subjektům (Hrádek, Kněžice, Jiřičná aj.) a slouží jako ubytovací nebo jiná zařízení, částečně jsou nepřístupné. Přesto k řadě těchto míst vedou značené turistické trasy nebo cyklostezky, takže je možné si je prohlédnout alespoň zvenku. Rozvoj v oblasti ČR je možný zejména ve zlepšení dopravního a turistického značení, spolupráci s majiteli objektů a lepší informovanost o jejich historii.

### **POPIS „ŠUMAVSKÉHO TROJHRADÍ“**

#### ***HRAD RABÍ***

Rabí je nejrozsáhlejší česká hradní zřícenina, jež se může pyšnit jedním z nejvyspělejších obranných systémů své doby v Evropě. Jádrem hradu vzniklo patrně na počátku 13. století ve formě strážní obytné věže. Hrad byl postaven na příhodném místě. Předpokládá se, že jeho úkolem bylo chránit obchodní cestu spojující města Sušice a Horažďovice a také značně bohatá rýžoviště zlata podél řeky Otavy.

#### **Prohlídkové trasy: (Zdroj: [www.hrad-rabi.eu](http://www.hrad-rabi.eu))**

- **PALÁC** (s průvodcem): prohlídka zahrnuje popis velkého nádvoří, návštěvu čtyř místností Břeňkova paláce s modely hradu, které přibližují stavební vývoj. Navazují archeologické nálezy z hradu a expozice kamnových kachlů. Prohlídka pokračuje na vyhlídkovou terasu, dále přes šenkovní schodiště do prostor největšího sklepení. Návštěvní okruh končí v hradní hladomorně. Prohlídka trvá cca 45 minut.
- **VĚŽ** (s průvodcem): prohlídka opět začíná na velkém nádvoří. Pokračuje na malé nádvoří se studnou. Následuje výstup do nejstarší části hradu a poté na 26 metrů vysokou obytnou věž (donjon). Návštěvní okruh je zakončen v nejspodnějších částech hradního sklepení s přírodní krápníkovou výzdobou. Prohlídka trvá cca 45 minut. V základní nabídce je i kombinace obou prohlídkových okruhů, která trvá cca 90 minut.
- **NÁDVOŘÍ** (bez průvodce): volná prohlídka spodního nádvoří s bývalou hradní konírnou, která je využívána jako výstavní prostor.
- **PODZEMÍ KOSTELA NEJSVĚTĚJŠÍ TROJICE** (bez průvodce): v současnosti se jedná o jedinou část kostela, která je přístupná veřejnosti jako výstavní prostor. Návštěva je obvykle možná od poloviny června do poloviny září.

#### **Dopravní dostupnost:**

- *autem*: obec Rabí leží na silnici č. 169 mezi městy Sušice a Horažďovice. Autem dojedete do centra obce a zaparkujete na náměstí, vzdáleném asi 150 metrů od hradního areálu
- *autobusem*: spojení funguje na trase Praha – Sušice, případně Strakonice - Sušice. Zastávka se nachází přímo na náměstí.

- *vlakem*: vlaková zastávka Žichovice (trať Horažďovice předměstí - Klatovy) se nachází asi 3 km po silnici podle žluté turistické značky, nebo můžete využít zkratky, jež vede podél řeky Otavy - půjdete pěšinou přes koleje a po proudu řeky přes jez, až k ocelovému mostu přes řeku, dále po žluté na hrad. Pozor, při zvýšeném stavu řeky teče přes jez voda.
- *na kole*: na hrad vede cyklotrasa č. 2084. Kola je možné uložit na stojanech parkoviště u obecní kašny nebo před hotelem Atawa.
- *lodí*: lodí se lze dostat po řece Otavě z města Sušice. Lodě je možné zanechat u mostu na trase Rabí – Žichovice.
- *bezbariérový přístup*: o bezbariérovém vstupu se v případě tohoto hradu nedá hovořit. Pokud chtějí handicapované osoby hrad navštívit, čeká je nelehký výstup k bráně hradu. K tomu je třeba zdatného průvodce. Je možné obrátit se na pokladnu hradu, kde jim bude poskytnuta pomocná ruka. Možnosti shlédnout prohlídkové okruhy jsou přesto značně omezené. Vstup bez bariér je pouze na spodní velké nádvoří, kde lze zajistit návštěvu hradní konírny (bočním vstupem).

#### Kontakt:

Sídlo: kancelář před I. hradní branou, v objektu č. p 53

Státní hrad Rabí, 342 01 Sušice

Telefon: 376 596 171, 376 596 235

E-mail: info@hradrabi.cz

www.hrad-rabi.eu

#### **HRAD KAŠPERK**

Střežit zemskou hranici s Bavorskem, ochránit významné naleziště zlata a zabezpečit důležitou obchodní trasu tzv. Zlaté stezky. To jsou tři důvody, které vedly českého krále a římského císaře Karla IV. v roce 1356 k vybudování nejvyšše položeného královského hradu v Čechách (886 m.n.m.) na severovýchodním výběžku kopce Ždánova. Cca 400m východně od hradu se nachází zbytky předsunutého opevnění hradu zvaného Pustý hrádek. Toto místo je výše položené než samotný hrad (924 m n. mořem), proto je z něho krásný výhled nejen Šumavu, ale i na samotný hrad Kašperk.

Prohlídkové okruhy zahrnují: (Zdroj: [www.kasperk.cz](http://www.kasperk.cz))

1. *Prohlídkový okruh Stavba hradu (s průvodcem)*: hradní parkán s netradiční prezentací obrazů z dějin hradu, přízemí východní věže s ukázkami pracovních nástrojů a ukázkou opracování kamenného ostění, prohlídku zříceniny hradního paláce, prohlídku západní věže, kde se přímo před zraky návštěvníků a současně kolem nich postaví, vybaví nábytkem a nakonec zanikne středověká komnata vyhlídku z 5. patra západní věže z prostor dochované unikátní cihlové helmice na tuto prohlídku není možno vzít s sebou psa ani jiné zvíře. Prohlídka začíná v horní části nádvoří před bývalým padacím mostem. Kapacita prohlídky je maximálně 25 osob. Délka trvání prohlídky je přibližně 50 min.

2. *Prohlídkový okruh Život na hradě (s průvodcem)*: návštěvu purkrabství s výkladem zaměřeným na hospodářský život na hradě včetně přípravy jídla, prohlídku zříceniny hradního paláce s erby držitelů hradu, prohlídku východní věže, např. s výkladem o očistě a hygieně ve středověku nebo návštěvou prostoru bývalé hradní kaple, vyhlídku z 5. patra východní věže, způsoby poznávání historie, na závěr prohlídky unikátní videoprojekce s naší představou o životě na středověkém hradě. Prohlídka začíná

v horní části nádvoří před bývalým padacím mostem. Kapacita prohlídky je maximálně 32 osob. Délka trvání prohlídky je přibližně 60 min.

*3. Staň se purkrabím nebo hradní paní:* speciální interaktivní prohlídka s průvodcem pro školní výlety i pro jednotlivce. Jedná se o interaktivní prohlídky pro děti ve věku 6 - 11 let. Prohlídka hradu probíhá formou soutěží a plnění úkolů, tématicky zaměřená na výchovu mladého prince a dvorní dámy. Kapacita prohlídky je 20 dětí + max. 1 osoba doprovodu ke každému dítěti, tedy celkem max. 40 osob. Při prohlídce si děti vyzkouší, jaké by to bylo žít na středověkém hradě v dobách rytířů a hradních paní. Děti například sami zjistí důležitost dostupnosti základních surovin, dále objeví středověké požitaviny, použijí cvičnou rytířskou výzbroj a výstroj (pro děvčata máme připravenou středověkou hru pro dámy), porovnají středověké hračky s těmi současnými nebo si třeba v kostýmech zatančí na historickou hudbu. Prohlídka se uskuteční při minimálním počtu 8 dětí. Na tuto prohlídku je nutné se předem objednat v průběhu otevírací doby hradu na tel. číslo: 376 582 324 nebo mailu info@kasperk.cz. Rezervované vstupenky je třeba si vyzvednout nejpozději 10 min před začátkem prohlídky.

*4. Staň se stavitelem hradu:* speciální interaktivní prohlídka pro děti s průvodcem. Jedná se o interaktivní prohlídky pro děti ve věku 12 - 15 let. Exkurze do středověkého stavitelství, která děti seznámí s různými stavebními prvky, postupy a zákonitostmi gotické architektury na příkladu královského hradu Kašperk. Na základě získaných informací děti sestaví návrh vlastního hradu, který budou prezentovat před celou skupinou a jejich úkolem bude svůj návrh před průvodcem obhájit. Na tuto prohlídku je nutné se předem objednat v průběhu otevírací doby hradu na tel. 376 582 324 nebo mailu info@kasperk.cz. Rezervované vstupenky je třeba si vyzvednout nejpozději 10 před začátkem prohlídky. Prohlídka se uskuteční při min počtu 10 dětí. Vhodné především pro školní výlety.

#### Nabídka služeb:

Kočárek je nutné po domluvě s průvodcem nechat v přízemí purkrabství. Během prohlídky turisté absolvují několikery schody, proto je nutné dítě dále nést. Na prodej jsou turistické známky, informační materiály, suvenýry a občerstvení. Toalety se nachází v horní části nádvoří po pravé straně. Jsou bez poplatku.

#### Dopravní dostupnost:

- *autem:* lze dojet na parkoviště, které se nachází 1200 m od hradu. Dostanete se k němu po silnici č. 1458, která vede z Kašperských Hor směrem na obec Nezdice. Z parkoviště se pak vydáte nenáročnou procházkou až na místo. Výjimka samozřejmě platí pro tělesně handicapované, ti se mohou dopravit až na malý parkovací prostor těsně u hradu.
- *pěšky:* je možné využít některou ze značených turistických tras, které vedou přímo z Kašperských Hor na hrad. Tato varianta je ideální pro kratší odpolední výlet.
- *autobusem:* spoje Vás dovezou do Kašperských Hor.
- *vlakem:* nejbližší vlakové nádraží je pak v Sušici (případně Horažďovicích).
- *na kole:* přímo na hrad vede cyklotrasa č. 1140.

#### Kontakt:

Telefon: +420 376 582 324 Fax: +420 376 582 582 (MěÚ Kašperské Hory)

Objednávky, informace k provozu hradu apod. - info@kasperk.cz

Kastelán hradu - Mgr. Zdeněk Svoboda - kastelan@kasperk.cz

Propagace, cestovní ruch - Ing. Jana Švejdová - propagace@kasperk.cz

Hlavní průvodce - Filip Petlička - pruvodce@kasperk.cz

[www.kasperk.cz](http://www.kasperk.cz), Hrad Kašperk, Žlíbek 55, 341 92 Kašperské Hory

#### **HRAD VELHARTICE**

Hrad byl založen mezi roky 1290 - 1310, jako rodové sídlo pánů z Velhartic. Stavbu započal Bohumil z Budětic, pokračoval Bušek starší a jeho syn Bušek mladší z Velhartic, oba oblíbení a věrní komorníci krále a císaře Karla IV. Po mnohaletém úsilí byly postupně zpřístupněny pro veřejnost jednotlivé partie hradních staveb i zámku s netradičně pojatými instalacemi. Návštěvník se může dle své volby věnovat středověku v prohlídkovém okruhu hradním, či se nechat pozvat do atmosféry života šlechtické rodiny v době pozdní renesance v okruhu zámeckém. Poetická audiovizuální projekce nabízená mimo rámec zmíněných okruhů seznámí zájemce netradiční formou s historií, stavebním vývojem i obnovou tohoto památkového areálu. Od roku 2009 je také zpřístupněn nový prohlídkový okruh vně hradního areálu. Jedná se o volnou prohlídku souboru staveb lidové architektury – skanzenu. Všechny prohlídkové okruhy jsou podrobněji popsány v sekci prohlídkové okruhy. Běžná nabídka je každoročně zpestřena různorodými výstavami situovanými převážně do objektu bývalého pivovaru, či kulturními akcemi, z nichž se již mnohé staly tradicí.

#### Prohlídkové okruhy: (Zdroj: [www.hrad-velhartice.cz](http://www.hrad-velhartice.cz))

- **Okruh hrad:** hradní prohlídka začíná na horním nádvoří, kde jsou návštěvníci stručně seznámeni s historií a stavebním vývojem hradu. Následuje prohlídka hradní cisterny, potravinových sklepů a vstup do impozantních bývalých interiérů Rajského paláce. Nezapomenutelná pro Vás bude vyhlídka z velkého kamenného mostu, na který přejdete po úzkém padacím můstku. Po podobném můstku pokračujete do obranné věže Putny. Tento hradní okruh Vás seznámí nejen s celkovou historií hradu, ale umožní Vám také nahlédnout do středověkého života prostřednictvím šachové hry podle Tomáše Štítného ze Štítného. Délka prohlídky 50 minut.
- **Okruh zámek:** prohlídka zámeckých renesančních interiérů. V zámku na Vás čeká renesanční zázemí šlechtické rodiny žijící v polovině 17. století. Rodinná místnost, šatna šlechtičny, komůrka komorné, jídelna, herna, taneční sál, lovecká chodba. Ne zcela tradičně pojatá expozice Vás blíže seznámí se všedním i společenským životem šlechtické rodiny na venkovském sídle. Dozvíte se o filosofii jejich života, jak lidé pozdní renesance trávili svůj volný čas, a také něco o hrách, které se v tomto období hrály. Délka prohlídky 40 minut.
- **Volná prohlídka:** volná prohlídka, při které Vás jistě upoutá impozantní dvouštitová budova bývalého hradního pivovaru (příležitostně využívaná k různým interaktivním expozicím či výstavám), zbytky vinopalny, hradební okruh spodního nádvoří, i zadního parkánu, či vyhlídka do přenáherného údolíčka říčky Ostružné obtékající hrad (údolíčko hodnoceno jako jedno z nejhodnotnějších v oblasti Šumavy - z větší části chráněno rezervací). Rozhodně nepřehlédnete několik her rozmístěných volně po areálu, které Vás (či Vaše děti) budou lákat nejen svým ztvárněním, ale i možností si je zahrát.

- Skanzen lidové architektury: před hradem vyrůstá na plochách starých základů původních staveb zaniklého předhradí soubor staveb lidové architektury. Tento soubor je tvořen hodnotnými stavbami transferovanými do předpolí hradu z pošumavského předhůří z důvodu nemožnosti jejich záchrany v původním umístění. V rámci těchto záchranných prací byly často použity unikátní způsoby transportu částí nebo celých budov. Konkrétní podrobnosti o historii staveb i technické detaily jejich záchrany – transferů - jsou popsány u jednotlivých staveb. Od roku 2009 je tento okruh oficiálně zpřístupněn pro návštěvníky, prozatím jako prohlídka exteriérů. Prohlídka je volná.

#### Dopravní dostupnost:

- *autem*: obec leží na silnici č. 17114 - 17 km ze Sušice směr Petrovice – Hlavňovice – Velhartice, 14 km ze Sušice směr Hrádek – Mokrosuky – Hory Matky Boží – Velhartice (parkoviště kousek od hradu)
- *vlakem*: nejbližší vlaková zastávka je v Nemilkově, odkud je to do Velhartic cca 2,5 km po modré turistické trase
- *autobusem*: přímé autobusové spojení do Velhartic je jak ze Sušice, tak z Klatov
- *na kole*: obcí procházejí dvě cyklotrasy – č. 2031 a 2091

Na hradě je možné se občerstvit - v prostorách bývalého hradního pivovaru jsou v nabídce teplá i studená jídla.

#### Kontakt:

Státní hrad Velhartice  
Velhartice 1, 341 42 Kolinec  
tel: 376 583 315  
e-mail: velhartice@npu.cz  
www.hrad-velhartice.cz

Jediným definitivně zaniklým zámekem v rámci řešeného území je **zámek v Dlouhé Vsi**. Jednalo se o jednopatrový zámek s dvojicí pravoúhle spojených křídel. Na severovýchodním křídle se nacházel renesanční štít jako připomínka tvrze. Z patra chodby se vstupovalo na oratoř kaple sv. Kříže, která byla postavena roku 1732. Schumanové roku 1732 nechali tvrz přestavět na zámek a v jejich vlastnictví zůstal do roku 1785, kdy jej jako zadlužený koupil Michael Lazari. V roce 1787 však Dlouhá Ves skončila v dražbě a novým majitelem se stal Josef Enis z Atteru. V letech 1800-1930 zámek vlastnili Schwarzenberkové. Krátce poté neudržovaný zámek vyhořel a kolem roku 1949 došlo ke stržení zbytků stavby. V 60. letech byla zbořena i stodola z roku 1718 a na začátku 80. let také barokní kaple, což bylo definitivní tečkou za osudem místního zámku.

***Kromě „Šumavského trojhradí“ se na území SO ORP Sušice nachází mnoho jiných zámků a tvrzí, jejichž podrobnější popis je uveden v příloze č. 1 této dílčí analýzy.***



## **B) CÍRKEVNÍ PAMÁTKY**

Dalšími významnými kulturně-historickými zajímavostmi jsou duchovní stavby (církevní památky) jako kláštery, kostely, kaple a kapličky a jiné drobné sakrální stavby. Seznam církevních kulturních památek je značně obsáhlý, protože prakticky v každé obci je kostel se zajímavou architekturou, interiérem apod. Kromě kostelů se v území nacházejí také křížky, kapličky, boží muka a jiné drobné církevní památky, které jsou zajímavé pro pěší turistiku i cykloturistiku, řadu z nich je možné navštívit nebo vidět při značených cestách a cyklostezkách. Z hlediska významnosti jsou nejdůležitější památky v Sušici, Kašperských Horách, Nezamyslicích, Srní a Dobré Vodě u Hartmanic.

Sušicko je také oblastí s bohatou židovskou historií, což dokumentují pozůstatky židovských hřbitovů či synagog, které už povětšinou neslouží svému původnímu účelu. Dalšími stavbami, které lze s určitou mírou shovívavosti považovat za drobné sakrální stavby jsou pamětní desky, památníky a pomníky, které jsou pro celé území České republiky typické a výjimkou v tomto ohledu není ani území SO ORP Sušice. Pomníky jsou ve většině případů vzpomínkou na hrůzy 1. a 2. světové války, na mistra Jana Husa, na T. G. Masaryka či na jiné významné osobnosti a události české historie.

### **POPIS TURISTICKY NEJVÝZNAMNĚJŠÍCH CÍRKEVNÍCH PAMÁTEK**

#### **Kostel sv. Mořice na Mouřenci**

Kostel sv. Mořice na Mouřenci nad Annínem je druhým nejstarším kostelem v jihozápadních Čechách (starší je jen kostel v Albrechticích 1179). Kostel sv. Mořice bývá spojován se sv. Vintířem. Současný kostel na Mouřenci pochází z období kolem roku 1220. Jedná se původně o pozdně románskou stavbu, která byla v průběhu dalších staletí goticky a barokně upravena. Po odsunu původního německého obyvatelstva v roce 1946 a po nástupu komunistického režimu v Československu nastala postupná devastace této stavby. Záchrana přišla v letech 1991-93, kdy byl kostel díky finanční sbírce rodáků opraven (vytvořili podpůrný spolek Förderkreis zur Erhaltung von St. Maurenzen, e. V., se sídlem v Mnichově, [www.maurenzen.de](http://www.maurenzen.de)). 26. září 1993 byl Mouřenec znovu vysvěcen. Při rekonstrukci byly náhodně objeveny vzácné gotické fresky ze 14. století s vyobrazením Posledního soudu a Ukřižování. V kostele je stále původní žulová křtitelnice ze 13. století a ve věži bronzový zvon z roku 1329. Součástí stavby je také hřbitov, na jehož severní straně je barokní kostnice z 18. století, kde byly uloženy tisíce lidských ostatků. Dnes již hřbitov není ke svému účelu využíván. Pravidelně se zde konají česko-německé bohoslužby. Od podzimu 2011 mohou lidé na Mouřenec chodit i na komentované prohlídky, koncerty, pobožnosti, meditace a další akce. V období od října 2013 do května 2014 se komentované prohlídky kostela a kostnice konají většinou při duchovních nebo kulturních akcích. Individuální komentované prohlídky jsou možné zejména o víkendech. Prohlídku je ale nutné si s dostatečným předstihem domluvit na telefonním čísle 607 118 846.

(Zdroj: [www.pratelemourence.cz/historie](http://www.pratelemourence.cz/historie))

#### **Přístup:**

1. pěšky lesní cestou z Annína (zaparkovat je možné přímo ve vsi)
2. autem až ke kostelu (po silnici od annínského koupaliště, osada Rajske)
3. autem až ke kostelu (po silnici vedoucí od Hartmanic přes osadu Palvínov)

### **Kostel sv. Vintíře na Dobré Vodě se skleněným oltářem**

Kostel sv. Vintíře v Dobré Vodě, jediný tohoto zasvěcení na světě, je od poloviny devadesátých let opět živým duchovním střediskem celého kraje. Při obnovených poutních slavnostech se zde scházejí nejen Češi a Němci, ale i příslušníci jiných národností. Po letech devastace je kostel postupně opravován a restaurován. Z původního interiéru se zachovalo jen velice málo, a proto bylo nutné uvažovat o novém zařízení svatyně. Sklářská výtvarnice ze Zbraslavi u Prahy, Vladěna Tesařová, která svůj druhý domov našla právě v Dobré Vodě u Hartmanic, přišla s návrhem vytvořit v kostele sv. Vintíře oltář ze skla – skleněné třídlílné oltářní retabulum, jehož ikonografický program připomíná stále inspirující osobnost patrona kostela a zároveň společné náboženské a kulturní tradice národů střední Evropy. Použitým materiálem tak dílo navázalo na věhlas Šumavy, jako tradiční sklářské oblasti.

Oltářní retabulum je pojednáno jako třídlílný reliéf o rozměrech 4,5×3,2 m, který z vyvýšeného kněžiště ovládá celý prostor jednolodního kostela. Pozornost upoutává hned při vstupu do svatyně. Střední – největší část triptychu znázorňuje ústřední téma křesťanství: Kristovu oběť na kříži. Na pásce uprostřed nad výjevem s četnou stafáží je latinský text z evangelia sv. Jana: „Nikdo nemá větší lásku než ten, kdo za své přátele položí svůj život.“ (Jan 15, 13). V postranních křídlech triptychu jsou zpodobněny jednak postavy světců, které mají historický i osobní vztah k osobě sv. Vintíře, a jednak jsou to světci společně uctívání národy v prostoru střední Evropy, zejména pak v Čechách, Bavorsku ale i v Uhrách. Je zde tak zdůrazněna myšlenka univerzality křesťanství, společných duchovních základů našeho kontinentu. Na levém křídle V. Tesařová sochařsky znázornila (zleva) Vintířovy královské příbuzné v Uhrách – sv. Štěpána a jeho manželku sv. Giselu, dále je tu sám sv. Vintíř, nad nimi Vintířův duchovní učitel opat sv. Gotthard, dále ve světě nejznámější český světec – sv. Jan Nepomucký a královská dcera sv. Anežka Česká. Na pravém křídle (zleva) jsou představeni: Vintířem zvlášť uctíváný pouštní světec, předchůdce Páně, sv. Jan Křtitel, dále „vévoda české země“ sv. Václav, patroni Evropy sv. Cyril a Metoděj, nad nimi řezenský biskup sv. Wolfgang, Vintířův příbuzný – císař Jindřich II. svatý a konečně sv. Ludmila. Oltářní retabulum je zhotoveno ve formě skleněné tavené plastiky z kompoziční skloviny. Jedná se o hluboký basrelief, kde se jednotlivé postavy již téměř odlepují od pozadí. Svým rozsahem a váhou bezmála čtyř tun se jedná o dílo ve skle ojedinělé, avšak navazující na tradici zpracování skla na Šumavě. Dále je kostel obohacen o skleněnou Křížovou cestu, skleněný ambon (čtecí pult), oltářní stůl a Betlém. (Zdroj: [www.vintir-dum.eu/dobra-voda](http://www.vintir-dum.eu/dobra-voda))

### **Pohřební kaple sv. Erazima**

Západně od kostela, vně hřbitova, stojí kaple sv. Erazima, založená už v první polovině 17. století. Lamberkové, kteří v roce 1707 koupili rábské a žichovické panství, k němuž patřily i Nezamyslice, dali kapli v roce 1860 opravit a zřídili v ní rodinnou hrobku. Protože se tehdy také rušil hřbitov v Salzburku, kde byli pochováni jejich předkové, dali sem převzt náhrobní desky svých předků. Tak vznikla v kapli jedinečná sbírka vynikajících náhrobních desek Lamberků, většinou z 16. století. Interiér kaple je zajímavý i svým novogotickým zařízením – řezbami sochaře Jana Rinta, které bohužel v nedávné době poničily ruce vandalů a zlodějů. Řezbář Jan Rint, narozený 1814 v Kuksu, působil dlouhou dobu v hornorakouské metropoli - Linci, kde si jeho umění dobře povšiml malíř a šumavský spisovatel Adalbert Stifter. V roce 1859 Stifter doporučil Rinta svému příteli, knížeti Lamberkovi, který si pak u sochaře objednal řezby pro svůj rodový pantheon v Nezamyslicích. Jednalo se o ucelený soubor - oltář, emporu, lavice a nástěnné ozdoby. Uvádí se, že návrh oltáře

zhotovil vynikající rakouský architekt 19. století Heinrich Ferstel, projektant vídeňského votivního chrámu a univerzity. Kresby k nástěnným ozdobám jsou prací řezbářova syna Josefa Rinta. Kaple je přístupná veřejnosti pouze při některých významných akcích, které se konají v Nezamyslicích.

(Zdroj: [www.zihobce.eu/vylety-po-okoli](http://www.zihobce.eu/vylety-po-okoli))

### **Hauswaldská kaple u Srní**

Hauswaldská kaple, nebo spíše hauswaldské kaple (pozůstatky tří původních kaplí) byly v minulosti známým poutním místem. Díky zázračnému uzdravování poutníků z celé Evropy se místu přezdívalo "malé Šumavské Lurdy". Kouzelné místo ležící 2 km jižně od Srní poblíž Vchynicko-Tetovského kanálu, bylo zničeno za dob minulého režimu. Díky nadšení a úsilí členů občanského sdružení Karel Klostermann - spisovatel Šumavy a za podpory Správy NP a CHKO Šumava proběhla revitalizace území hauswaldských kaplí. Celé místo bylo slavnostně znovuoživeno 12. 8. 2006.

Mystické místo s léčivým pramenem bylo navštěvováno poutníky, z nichž někteří putovali až z daleké Itálie a jiných koutů Evropy. V písemných pramenech je popsáno mnoho zázraků, které se v této oblasti udály. V roce 1820 byla na tomto místě vystavěna první kaple a začaly se zde sloužit poutní mše. Poutní místo ale získávalo stále větší oblibu a díky tomu byla roku 1860 postavena kaple druhá - větší. Druhá kaple však nebyla příliš dobře postavená a měla špatnou stabilitu. Proto byla v roce 1902 postavena kaple třetí. Z ní se bohužel dochovaly pouze fotografie a základy. Kaple byla podminována a vyhozena do povětří dne 14. 9. 1957 naší armádou při "budování" vojenského prostoru. Jako zázrakem se při odstřelu nic nestalo sošce Panny Marie Lurdské, která je dnes uchovaná v kostele v nedalekém Srní.

V té době bylo vysídleno i původní obyvatelstvo, které zde žilo po staletí. Kaple jsou součástí nově otevřené zážitkové (naučné) stezky Okolo Kostelního vrchu. Stezka prochází rovněž kolem Vchynicko-Tetovského kanálu. Cestu lemují množství laviček a u jedné z nich, asi 100m před prostorem vlastních kaplí, roste Medvědí strom, u kterého došlo v dávné minulosti ke zjevení panenky Marie, která zachránila dvě ženy před útokem medvěda. Jednou z možností jak se dostat k Hauswaldské kapli je příjemná a nenáročná procházka podél Vchynicko-Tetovského plavebního kanálu od obce Mechov.

Ke kanálu se lze dostat i autem z obce Srní směrem na Prášily. Za obcí Mechov, kde silnice kanál křížuje, je parkoviště pro osobní auta. Odtud je kaple vzdálená 1,8 km. Cesta je vhodná jak pro pěší, cyklisty, či z velké části i pro in-line, tak i pro kočárky s dětmi. Cesta je zprvu asfaltová, do mírného kopce, pak po rovině podél kanálu a posléze od kanálu ke kapli (0,6 km) po upravené lesní cestě opět do mírného kopce. Jedná se o příjemnou procházku ve stínu lesa a podél temně průzračného kanálu, který příjemně osvěžuje okolní vzduch. Hauswaldská kaple je rovněž dostupná po 2,5 km dlouhé značené stezce přímo ze Srní anebo z trasy vedoucí podél Vchynicko-Tetovského kanálu. Toto tajuplné místo rozhodně stojí za návštěvu pro svojí neopakovatelnou atmosféru.

(Zdroj: [www.info-sumava.cz/2007040441-hauswaldska-kaple-znovuozeni-poutniho-mista.html](http://www.info-sumava.cz/2007040441-hauswaldska-kaple-znovuozeni-poutniho-mista.html))

### **Kaple Anděla Strážce v Sušici**

Kaple na vrchu Stráž (552 m), zvaném Andělíček, tvoří výraznou dominantu nad městem. Návštěvníkům se odtud nabízí překrásný výhled na Sušici s řekou Otavou a vrchem Svatoborem v pozadí. Podle pověsti se v těchto místech zjevil anděl, aby ochránil malé dítě, kterému se kolem nohy ovinul jedovatý had. Raně barokní kaple Anděla Strážce z let 1682 – 83 byla vystavěna na způsob poutnických kaplí kapucínským řádem za přispění sušických měšťanek Alžběty Meřkové, roz. Rosacínové a Polyxeny Weissenregnerové. Roku 1735 byly přistavěny ambity a čtyři nárožní kaple zasvěcené sv. Panně Marii Celské, sv. Janu Nepomuckému, sv. Floriánovi, a sv. Máří Magdaleně. Roku 1882 byla kaple přestavěna pseudorománsky, další úpravy proběhly v roce 1936. Veřejnosti je kaple otevřená pouze při bohoslužbách konaných každý čtvrtek od června do srpna a o sušické pouti první neděli v září. (Zdroj: [www.sumavaregion.cz/index.php?s=99](http://www.sumavaregion.cz/index.php?s=99))

**Kompletní výčet všech církevních památek je uveden v příloze č. 28 druhé kapitoly této strategie.**

### **C) MUZEA A GALERIE**

Území ORP má bohatou nabídku muzeí i galerií, které mapují celou historii oblasti. Důležité je, že v Sušici má sídlo Muzeum Šumavy, která má část expozice i na Kašperských Horách a kromě stálých expozic disponuje prostory pro výstavy i pořádání různých kulturních akcí. Mezi významné objekty patří rovněž Muzeum dr. Šimona Adlera a horská synagoga v Hartmanicích, které připomínají bohatou historii židovské komunity v oblasti.

V části území, které leží v NP Šumava je potom řada expozic v informačních centrech NP například Rokyta a Kašperské Hory i několik zajímavých specializovaných muzeí například Modrava (dřevařství), Nezamyslice (kostely), Kašperské Hory (motocykly, hračky) a Čeňkova Pila (vodní elektrárny).

Největším muzeem v řešeném území je **Muzeum Šumavy**, které sídlí v Sušici, ale má ještě tři další pobočky. Jedna z těchto poboček se nachází i v Kašperských Horách, druhá v Dobré Vodě u Hartmanic a třetí na Železné Rudě. Třetí uvedená už však nespadá do území ORP Sušice a bude proto v této analýze opomenuta.

#### **POPIS MUZEA ŠUMAVY**

##### **1) DOBRÁ VODA**

Muzeum bylo vybudováno v roce 1997 jako památník židovského historika a rabína Dr. Šimona Adlera, který se v roce 1944 stal obětí holocaustu v koncentračním táboře Osvětim. Úvod expozice je věnován jeho životu a osudům jeho synů žijících v Izraeli. Druhá část expozice je věnována kultuře židů a náboženství židovských obyvatel v západočeském příhraničí. Dokumentuje 110 zaniklých židovských obcí s dochovanými stavebními památkami a dále prezentuje předměty každodenního života židovské obce. Součástí expozice je i rekonstruovaná původní košer porážka a interiér pošumavské hospody. Předposlední část muzea představuje židovské sakrální předměty ze sbírek Západočeského muzea. Dokumentace života židovské rodiny je rozdělena na nejdůležitější

mezníky: narození, obřizka chlapců, bar - micva, svatba a závěr života. Závěr expozice tvoří rekonstrukce interiéru, dokumentující každodenní život Židů na přelomu 19. a 20. století. Součástí muzea je i auditorium pro 50 návštěvníků. V budově je také umístěna expozice historie Hartmanic a okolí, včetně ukázek tradičních šumavských řemesel.

Kontakt:

Dobrá Voda 5, 342 01 Sušice

Tel: +420 376 593 412

E-mail: muzeumadler@seznam.cz

## **2) KAŠPERSKÉ HORY**

Jedná se o malé národní muzeum, kde se nachází tři podlaží plná gotických Madon, barokních plastik, šumavského skla, betlémů, maleb na sklo a další lidová umění, k vidění je také velké množství vycpaných zvířat. Spatříte tu na vlastní oči specialitu Šumavy – umrlčí prkna (Totenbrett).

Stálá expozice:

- přírodovědecké sbírky
- expozice historických sklářských výrobků z Rejštejna, Klášterského Mlýna a okolí
- expozice Kašperskohorska a lesního hospodaření Vzorník skleněných váz

Expozice skla:

Expozice skla je zaměřena na průřez šumavským sklářstvím. Můžete zde vidět soubor skla z Klášterského Mlýna, výrobky firmy Meyr a jejích pokračovatelů (Lenora, Adolfov), dále produkci sklárny v Anníně. Muzeum je vlastníkem největší sbírky šumavského skla v České republice. Součástí sbírky jsou bývalé vzorkovny skláren v Klášterském Mlýně (unikátní archiv sklářských stříhů) a Lenoře.

Kontakt:

Náměstí 140, 341 92 Kašperské Hory

Tel: 376 582 505

E-mail: horpeniak@sumavanet.cz

muzeum.sumavanet.cz

Součástí Muzea Šumavy je i **galerie Muzea Šumavy**. K vidění zde jsou krátkodobé výstavy starého i současného umění. Více informací na telefonním čísle 376 582 530.

## **3) SUŠICE**

**Popis muzejních expozic:** (Zdroj: muzeum.sumava.net)

- **Vstupní hala:** v 17. století vypadaly místnosti domu co do rozlohy a umístění celkem shodně jako nyní. Vstupní prostorné síni se říkalo dolní mázhaus. Stály zde masivní stoly, židle, vařilo a čepovalo se zde pivo, nalévalo víno, obchodovalo se. V přilehlých místnostech byly sladovnické dílny a sklady. Dnes se zde kromě pokladny nacházejí se modely nedalekých hradů – Rabí a Kašperk.

- *Expozice sirkařství:* tato expozice přibližuje světoznámou výrobou zápalek v Sušici, kterou zde roku 1839 zahájil Vojtěch Scheinost společně se svou manželkou. V muzejní expozici je prezentována historie sušického sirkařství od počátků až po dnešní dobu.
- *Vstupní hala – 1. Patro:* Dnes je zde expozice věnovaná životu na Sušicku v době předbělohorské. Dokladem vytříbeného vkusu a způsobu stolování měšťanů je vystavovaný unikátní soubor cínového nádobí, tzv. sušický cínový poklad. Sušický soubor dokládá řemeslnou a výtvarnou úroveň ryze užitkového i dekorativního nádobí používaného v našich domácnostech v rozmezí 1570 – 1620 a zároveň představuje největší zachovaný nález cínového nádobí v Evropě.
- *Přílehlá místnost:* jsou zde vystaveny práce vzdělaných sušických humanistů. Z nich vynikla rodina Rozaciů, Simon Gelenius, Matyáš Borbonius a další. Ve velké vitríně jsou umístěny vzácné české tisky, ukázky renesančních knižních vazeb, památky sušické latinské školy.
- *Expozice doby pobělohorské*
- *Expozice šumavského sklářství*
- *Mechanický betlém:* legenda o ztracených sušických jesličkách se stala jedním z podnětů, které daly dohromady dva významné řezbáře na Sušicku, Karla Tittla a Pavla Svobodu. Výsledkem této spolupráce byly nové mechanické sušické jesličky, které byly slavnostně otevřeny pro veřejnost 27. 11. 2004 po pouhých deseti měsících práce. Betlém, koncipovaný do šesti úrovní, je v muzeu zasazen do prostoru 6 x 3,5 x 2,8 metru. Tvoří jej kolem třiceti velkých figur v popředí, přibližně 150 pevných a 150 pohyblivých figur osazených do krajiny Sušicka, z toho polovina je pohyblivých. Pohybuje se také několik z celkem 35 objektů (mlýnská kola, vory ...). Sušický betlém odráží „kraj starých dob“ – od klasické dřevěné architektury, přes roubenky, šumavské statky, kamenné stavby, až po takové historické klenoty, které snad budou znát jen opravdoví pamětníci – židovskou synagogu v Sušici, nebo prášilskou papírnu. V krajině jsou zasazeny klasické dominanty a představeny jsou i významné památky města Sušice a jeho okolí.

V pokladně muzea lze zakoupit pohledy, mapy, turistické průvodce, literaturu s regionální tematikou a knižní vydání povídek a románů Karla Klostermanna. Bezbariérový přístup je možný v přízemí (expozice sirkařství a archeologie) a ve výstavních prostorách v hradbách.

**Kontakt:**

Náměstí Svobody 40, 342 01 Sušice

Tel: +420 376 528 850, 376 555 192

E-mail: muzeum.susice@tiscali.cz

muzeum.sumavanet.cz

***Kromě Muzea Šumavy se nachází muzea a galerie i v dalších obcích patřících do území ORP Sušice, jejichž popis je uveden v příloze č. 2 této dílčí analýzy.***

## D) SLAVNÍ RODÁCI A VÝZNAMNÉ OSOBNOSTI V JEDNOTLIVÝCH OBCÍCH

V téměř každé obci ve sledované oblasti bychom našli významné rodáky nebo jméno významné osobnosti, která v dané obci pobývala. Jsou to osobnosti celostátního významu jako například Karel Klostermann, J. K. Tyl, Matyáš Lerch nebo Jan Werich nebo osobnosti převážně lokálního a regionálního významu, které měly vliv na život v obcích jako například Villanni, Gabriel, Pravda, Vojtěch Scheinost a řada dalších. Pro cestovní ruch jsou zajímavé informace o těchto osobnostech, případně expozice, které jejich život přibližují například v Muzeum Šumavy nebo v Zámku Hrádek. Velmi často se takovým osobnostem na jejich rodných domech, nebo na domech s nimi spjatých, osazují pamětní desky.

- **Budějovice:** Jakub Pinkas (dovezl do Prahy pilsenské spodně kvašené pivo a založil tam slavnou restauraci U Pinkasů). ThDr. Josef Jan Hais (kněz, biskup diecéze královéhradecké, který zřídil diecézní ústav pro hluchoněmé (Rudolfinum). Matěj Pavlovič – stíhač RAF, který byl sestřelen. Petr Novák – zakladatel zemědělského školství na Sušicku.
- **Dlouhá Ves:** Vojtěch Chanovský z Dlouhé Vsi (misionář Prácheňska, který byl duchovním zakladatelem klatovské jezuitské koleje), Dan Bárta (umělec a zpěvák).
- **Dražovice:** František Paleček, Václav Železný, Václav Korda – laureát síně slávy pro rok 2006 v oblasti pivovarnictví a sladařství
- **Hartmanice:** JUDr. Josef Ambrož Gabriel (spisovatel, dlouholetý starosta města Sušice). PhDr. Emanuel Šimek (významný badatel prehistorie, profesor na univerzitě v Brně). Dr. Šimon Adler (židovský učenec a rabín, před šoa poslední rabín pražské Vysoké synagogy). Blahoslavený Vintíř (*Günther*, uváděný i jako svatý – benediktinský mnich, poustevník, vstoupil do historie tím, že se zasloužil o smír mezi knížetem Břetislavem a císařem Jindřichem III. J. A. Hoeffele (teologický spisovatel, který na Dobré Vodě působil jako farář, Eliška Hašková-Coolidge (majitelka kunratického zámku, bývalá asistentka amerických prezidentů), Karel Maria Drahotín Villani – básník a spisovatel, J.K. Tyl – dramatik, novinář, spisovatel – pobýval na zámku Loučová jako host J.A. Gabriela, Jan Kaška – herec, pobýval na zámku Loučová jako host J.A. Gabriela, J.V. Frič – spisovatel, novinář a politik, pobýval na zámku Loučová jako host J.A. Gabriela, bratři Náprstkové - pobýval na zámku Loučová jako host J.A. Gabriela
- **Hlavňovice:** Matyáš Lerch (matematik narozený v Milínově), Jaromír Chalupský (specialista na rentgenové lasery na ČVUT, rodák ze Suché).
- **Horská Kvilda:** Rankl Sepp - pravým jménem Josef Klostermann, známý šumavský silák, jedna z postav románu Karla Klostermanna „V ráji šumavském“.
- **Hrádek:** František Pravda (spisovatel, pobývajících v Hrádku), František Stupka (dlouholetý dirigent České filharmonie, profesor Státní konzervatoře v Praze a Janáčkovy akademie múzických umění v Brně, významný houslista, rodák z Tedražic).
- **Kašperské Hory:** Karel Klostermann
- **Kolinec:** Dr. Matyáš Borbonius (lékař, spisovatel a politik), Mistr Šimon Skála z Kolince (děkan artistické fakulty pražské univerzity), Jan Král (první houslista ve Stavovském divadle, člen proslulého smyčcového kvarteta Henriho Vieuxtempse ve Vídni a člen vídeňské dvorní opery, Josef Emanuel Jankovec (učitel, ředitel kůru a sbormistr na Kladně, byl jedním ze zakladatelů Kladenské filharmonie), Msgr. ThDr. Josef Baška, František Michl – lékař a chirurg

- **Mokrosuky:** prof. MUDr. Václav Vojta (dětský neurolog, který se výrazně zasloužil o rozšíření znalostí v oboru dětské neurologie a kineziologie. Je autorem metody reflexní lokomoce (zvaná Vojtova metoda), která se používá především k léčbě dětí s dětskou mozkovou obrnou). Vladimír Boublík (kněz a teolog).
- **Nezamyslice:** Karel Klostermann zde navštěvoval školu
- **Nezdice na Šumavě:** Jan Pešťák (malíř, který se věnoval malbě a grafice, námětově zaměřené na jihočeskou krajinu a zvyky spojené se životem venkova), Sgt. Čeněk Král – plukovník letectva RAF, generál Karel Václav Petřík – příslušník čsl. legií, generál Josef Hošek, DrSc. – vedoucí aerodynamik čs. Leteckého průmyslu, Bohumil Petřík – učitel a malíř
- **Prášíly:** Josef Váchal – malíř, grafik, ilustrátor, sochař, spisovatel a básník, Anna Macková – malířka a grafička
- **Rejštejn:** Milan Pokorný – učitel, propagátor Šumavy, Jaroslav Chmelík – pilot 310. čs. stíhací perutě RAF
- **Srní:** Karel Klostermann - spisovatel
- **Strašín:** Raška Karel (lékař a jeden z nejvýznamnějších epidemiologů 20. století, zakladatel moderní české epidemiologie. Měl rozhodující podíl na celosvětovém vymýcení neštovic), Petr Hájek (mluvčí prezidenta republiky v Zuklíně vlastní rekreační objekt), Karel Klostermann – spisovatel, František Vlastimil Jáchym – spisovatel, Prof. F. D. Merth – kněz, básník, Prof. Václav Prosser – prorektor UK, Matěj Studnička – řezbář, Jan Pšenička - řezbář
- **Sušice:** Koller Karl MUDr. (světově uznávaný oční lékař), Viktor Roman Moser (český hudební skladatel a pedagog), Robert Guttman (židovský malíř), Jan Scheinost (novinář), František Salzer (divadelní režisér a pedagog), Libuše Márová (operní pěvkyně), Roman Holý (frontman skupin J.A.R. a Monkey Business), Kunský Josef (uznávaný český fyzický geograf a geomorfolog, profesor Přírodovědné fakulty Karlovy univerzity, respektovaný znalec krasových jevů, Leřch Matyáš (významný český matematik, profesor na univerzitách ve švýcarském Freiburgu a na Masarykově univerzitě a technice v Brně, Pirner Maxmilián (akademický malíř, profesor pražské Akademie výtvarných umění), Pojar Břetislav (český scénárista, režisér, výtvarník animovaného filmu a profesor na FAMU. Scheinost Vojtěch (truhlářský tovaryš ze Sušice, který do svého rodného města přinesl tajemství výroby sirek z Vídně. Roku 1839 získal od radnice povolení k výrobě prvních sirek), Jan Rozacius – významný humanista, Bernard a Ernst Fürthovi – sušické sirkařství, Karel Maria Villani – básník a spisovatel, Miloš Seifert – profesor, přírodovědec, otec čs. woodcrafterského hnutí (Liga lesní moudrosti), Josef Kunský – český fyzický geograf a geomorfolog
- **Velhartice:** Jan Werich – herec, scénárista, dramatik a spisovatel - měl zde chatu.
- **Žihobce:** kardinál Miroslav Vlk – působil zde krátce jako farář, Adolf Pintíř – generální vikář českobudějovické diecéze, František Procházka – zakladatel místního ochotnického spolku
- **Žichovice:** Král Ludvík (letec RAF). Alois Moravec (malíř), Rudolf Bém-Hlava (malíř), Karel Klostermann – spisovatel, Karel Liška – spisovatel, Vratislav Hlava Bém – akademický malíř, šlechtický rod Lambergů



### 6.1.2.2 Přírodní atraktivita (chráněná území a objekty)

Přírodní podmínky jsou limitujícím faktorem rozvoje cestovního ruchu. Oblast Šumavy a jejího podhůří je vyhledávaným cílem cestovního ruchu pro své zachovalé přírodní prostředí, které patří v rámci republiky mezi oblasti s životním prostředím nejzachovalejší. A právě přírodu, která je čistá, opravdová a nedotčená, můžeme pokládat za správné lákadlo pro turisty ze všech koutů ČR i příhraniční části Německa.

Největší přírodní atraktivitou je samozřejmě samotná CHKO Šumava. Ve sledovaném území ale nalezneme velké množství maloplošných chráněných území, jako jsou přírodní parky, přírodní rezervace či přírodní památky, které si svou krásou dokážou podmanit i člověka, který těmito malebnými místy pouze projíždí.

#### CHRÁNĚNÁ KRAJINNÁ OBLAST ŠUMAVA

**CHKOŠ** byla zřízena výnosem Ministerstva školství a kultury 27. prosince 1963 o rozloze 168 654 ha. Nařízením Vlády ČR č. 163/1991 Sb. byl na části území CHKO Šumava zřízen Národní park Šumava, takže rozloha CHKO Šumava nepokrytá národním parkem je nyní 99 624 ha. Chráněná krajinná oblast Šumava se nachází na části správního území Jihočeského a Plzeňského kraje a zasahuje do okresů Český Krumlov, Prachatice a Klatovy. Posláním oblasti (předmětem a cílem ochrany) je ochrana všech hodnot krajiny, jejího vzhledu a jejích typických znaků a přírodních zdrojů a vytváření vyváženého životního prostředí; k typickým znakům krajiny náleží zejména její povrchové utváření, včetně vodních ploch a toků, její vegetační kryt a volně žijící živočišstvo, rozvržení a využití lesního a zemědělského půdního fondu a ve vztahu k ní také rozmístění a urbanistická skladba sídlišť, architektonické skladby a místní zástavba lidového rázu. CHKO Šumava má vlastní Plán péče, který je v současné době zpracován na období 2012 – 2027, s nímž musí být v souladu i všechny investiční a projektové záměry, které jakýmkoli způsobem zasáhnou území CHKO. (Zdroj: [www.npsumava.cz/cz](http://www.npsumava.cz/cz))

#### PŘÍRODNÍ PARKY

Na území Sušicka se nachází jeden národní přírodní park (NP Šumava) a tři přírodní parky. Konkrétně se jedná o přírodní parky Buděticko, Kašperská vrchovina a Kochánov.

**Národní park Šumava** je lesnaté území, na kterém je ustanoven zvláštní režim ochrany životního prostředí. Status parku upravuje zákon č. 114/1992 Sb. o ochraně přírody a krajiny. NP Šumava je největší ze čtyř národních parků (68 064 ha) České republiky. Hlavním předmětem ochrany jsou jedinečná nerušeně se vyvíjející biologická společenstva. Mimo horských smrčín a pralesních porostů jsou nejvýznamnější slatě rašeliniště a karová jezera. Šumavský národní park je součástí Chráněné krajinné oblasti Šumava. Na území NP bylo vyhlášeno 24 státních přírodních rezervací a jiných maloplošně chráněných území. (Zdroj: [www.npsumava.cz/cz](http://www.npsumava.cz/cz))

**Přírodní park Buděticko** se rozkládá na ploše 44 km<sup>2</sup> v oblasti mezi městem Sušice a sídly Žichovice, Bojanovice, Otěšín, Čejkovy, Hrádek, Zbynice, Vlkonice a Rabí. Přírodní park se rozkládá na dvou geomorfologicky odlišných celcích. Jihovýchodní část zasahuje do Pošumavského krasu. Vápencové vrchy dávají krajině charakteristický ráz a vyskytuje se na nich řada druhů vzácných

a zákonem chráněných rostlin. Nejcennějšími lokalitami jsou vrchy Čepičná a Chanovec. Na západě, severozápadě a severu převažují v geologickém podloží ruly a křemenné diority, které určují odlišný charakter vegetace. Převažují zde acidofilní doubravy. Fytogeograficky patří celá oblast do Sušicko-horažďovických vápenců. V oblasti rostou chráněné druhy, jako jsou někteří zástupci vstavačovitých - okrotice bílá, okrotice červená, kruštík tmavočervený, smrkovník plazivý, vstavač kukačka, hlístník hnízdák, bradáček vejčitý, roste tu také hořeček mnohotvarý český, vlnice chlupatá, lilie zlatohlavá, vratička měsíční a velká řada dalších. Na podzim se modrají travnaté stráně a meze kvetoucím hořcem brvitým, který je v oblasti stále ještě hojně roztroušený. Vyskytuje se tu několik druhů teplomilné fauny jako saranče modrokřídlá, majka obecná, drabčák huňatý a jiné. Na území parku je zaznamenán výskyt škeble rybníční a v řece Otavě, která částečně tvoří hranici přírodního parku, žije vydra říční, v minulosti také perlorodka říční. Na území přírodního parku se nachází dvě maloplošně chráněná území – přírodní rezervace Zbynické rybníky (významné hnízdiště vodního ptactva, které je tahovou zastávkou vzácných druhů bahňáků) a přírodní rezervace Čepičná. Zdroj: (cs.wikipedia.org/wiki)

**Přírodní park Kašperská vrchovina** se nachází v severním okolí města Kašperské Hory a navazuje na CHKO Šumava, se kterou má část společné hranice. Nejvyšší vrcholy v přírodním parku jsou Ždánov (1066 m), Sedlo (902 m) s dřevěnou rozhlednou a Zámecký vrch, na kterém stojí hrad Kašperk. Přírodním parkem byla vyhlášena v roce 1981 a zaujímá plochu 4,5 km<sup>2</sup>. Jedná se o velmi členité území. Podloží této oblasti je převážně tvořeno krystalickými břidlicemi, jež obsahují složky jiných hornin (zlatonosné křemeny a vápence). Jsou zde zachována sejpová pole v okolí Divišovského, Nezdeckého a Zuklinského potoka. Na území přírodního parku se nachází přírodní památka Mrazové srázy u Lazen, přírodní památka Strašinská jeskyně a část přírodní rezervace Milčice (s výskytem tořiče hmyzonosného s dalším výskytem vstavačovitých rostlin). Je zde pravidelně zaznamenáván větší počet chráněných ptáků, kteří zde nacházejí svoje hnízdiště a to zejména naší nejmenší sovy, kulíška nejmenšího, puštíka obecného a mnoha dalších. V přítocích Otavy se nachází vydra říční.

Zdroj: (cs.wikipedia.org/wiki)

**Přírodní park Kochánov** byl vyhlášen v roce 1985 jako oblast klidu, v roce 1994 získal status přírodního parku. Na jihu sousedí s CHKO Šumava. Rozkládá se na rozloze 81 km<sup>2</sup>. Zabírá část území Kochánovských plání, charakteristického geomorfologického reliéfu předhůří Šumavy. Tento přírodní park soustřeďuje ve svých hranicích všechny rozsáhlé lesní celky v prostoru Javorná - Čachrov - úseky Otavy v prostoru Nové Městečko - Červené Dvorce. Do oblasti spadá horní tok říčky Pstružné po Zahálku u Velhartic, celý tok Volšovky s Kepelským potokem. Na březích všech vodních toků jsou rozsáhlá sejpová pole, zarostlá většinou lužním lesem s velkou řadou chráněných rostlinných i živočišných druhů. V území je řada pramenných oblastí. Zdroj: (cs.wikipedia.org/wiki)

V maloplošných chráněných územích jsou velkou přírodní atraktivitou také různé druhy chráněných rostlin, z nichž řada patří mezi zvláště chráněné druhy. V oblasti fauny je pak zajímavý výskyt několika zvláště ohrožených druhů ptactva, motýlů, brouků, ryb i savců. Kromě přírodních parků, přírodních rezervací a přírodních památek, které jsou samy o sobě velkou přírodní atraktivitou, se na území ORP Sušice nachází také mnoho vyvýšených míst, což je dáno vyšší nadmořskou výškou. Tyto hory a kopce se velmi dobře nechají využít jako vyhlídková místa, které jsou dnes turisticky rovněž vyhledávané. Za přírodní atraktivity, které mohou přilákat nové návštěvníky, lze považovat i památné stromy, kterých se v území nachází dostatečné množství. **Konkrétní a úplný výčet všech přírodních atraktivit na území ORP Sušice se nachází v příloze č. 24 kapitoly „Základní charakteristika“.**

### 6.1.2.3 Turistické příležitosti

V rámci řešeného území se vyskytuje množství značených i neznačených cest, ideálních pro turistiku. Pro usměrnění toku návštěvníků směřujících do této oblasti a pro zajištění jejich větší bezpečnosti a komfortnosti je nezbytné vymezit různé trasy jejich pohybu včetně jízdy na kole. Na území tedy byla vyznačena síť turistických tras, které se dělí na pěší trasy (jejich obdobou jsou naučné stezky), cyklotrasy, hipotrasy a trasy pro běžecké lyžování. Vedení turistických tras sleduje nejvýznamnější přírodní, kulturní a historické atraktivity v dané oblasti.

#### **A) PĚŠÍ TURISTIKA**

Pěší turistika je záliba spočívající v putování a poznávání prostředí, krajiny, památek, zvyků a lidí. Objevovat krásy kolem nás pěšky začíná stále více lidí. Pěší turistika je ideální aktivita pro každý věk a téměř každé počasí. Územím prochází některé trasy mezinárodního charakteru jako například Svatojanská cesta, která vede napříč celou Evropou, Vintířova stezka či Evropská poutní cesta Via Nova.

**Vintířova stezka** vede po jedné z nejstarších obchodních stezek Nierderaltaich – Prášily – Dobrá Voda – Hartmanice – Sušice – Blatná. Měří cca 150 km a je pojmenovaná po sv. Vintíři. Prochází místy, kde působil poustevník Gunther - Vintíř, kterého tradice charakterizuje jako společného světce Čechů a Němců, misionáře, diplomata a mírotvorce. Na trase z Prášil do Dobré Vody Vintířova stezka prochází neobydleným územím kolem Březníku s kaplí sv. Vintíře a Vintířovou skálou a pokračuje po modré značce až do Hartmanic. Z Hartmanic se stezka ubírá přes Kundratice, Palvínov, převážně polních cestách, až na vrchol Mouřence, kde stojí kostel sv. Mořice. Odtud pokračuje po značené turistické cestě při zlatonosné řece Otavě do Sušice a dále do Horaždovic. Detailní popis celé Vintířovy stezky (české i německé větve a všech míst spjatých se sv. Vintířem) lze nalézt na ([www.dva.cz/vs/index.html](http://www.dva.cz/vs/index.html)).

**Evropská poutní cesta Via Nova** nabízí v rozličných variantách 280 km cesty v oblasti Dolního Bavorska, Salzburských jezer a Horního Rakouska, její aktuálně prováděné rozšíření do Čech s možností dosažení přirozeného poutního cíle Svaté Hory u Příbrami přináší této poutní trase novou kvalitu a nám všem příležitost k prožitku pouti u nás i u našich sousedů. Poutnictví, staletá tradice pěšího putování k náboženským a duchovním místům, nabízí s poutní cestou Via Nova nový rozměr. Poutní stezka Via Nova je záměrně koncipována poněkud „šířeji a moderněji“ bez nutnosti dojít k fyzickému cíli cesty. Upřednostněna je zde vlastní podstata putování spojující Via Nova s mnoha jinými poutními cestami – „Už sama cesta je cíl“. Jde o chůzi samotnou a činnost jako takovou, o rozvoj z náboženského i spirituálního hlediska, hledání sama sebe a poznání odpovědnosti lidského bytí. Evropská poutní cesta Via Nova se dělí na několik samostatných cest. Konkrétně se jedná o Hartmanickou cestu, Kašperskohorskou cestu, cestu Ze šumavského podhůří do kraje blat a rybníků, Tremšínská cesta a Březnická cesta. Detailní popis celé trasy i jednotlivých cest je dostupný na ([www.poutnicesta-vianova.cz](http://www.poutnicesta-vianova.cz)).

**Svatojanská cesta** je název historické sítě dvanácti poutních cest napříč Evropou, které vedou ke hrobu svatého Jakuba Staršího v katedrále v Santiago de Compostella ve španělské Galicii. Trasy svatojanské pouti většinou kopírují historické cesty a jsou značeny symbolem žluté mušle. Na

českém území se původní ustálenou trasu v celé délce nepodařilo zjistit, ačkoliv i odtud ve středověku poutníci putovali. Přibližně ji vytyčují kostely zasvěcené svatému Jakubovi. Klub českých turistů vyznačil českou cestu ve dvou větvích, severní a jižní. První český úsek byl k mezinárodní cestě slavnostně připojen 15. června 2003. Severní větev je značena od zbraslavského kláštera v Praze přes Karlštejn, Plasy, Stříbro a Kladruby k hraničnímu přechodu Železná a dále na Norimberk a Rothenburg ob der Tauber, kde navazuje Francká Svatojakubská cesta. Jižní větev od Karlštejna pokračuje přes Mníšek pod Brdy, Dobříš, Příbram, Nepomuk, Klatovy a Kdyni na hraniční přechod Všeruby/Eschlkam a dále po Východobavorské Svatojakubské cestě směrem na Řezno. Na území ORP Svatojakubská cesta sice přímo nevede, ale v roce 2014 byl realizován projekt, který umožnil propojení Svatojakubské cesty, Vintířovy stezky a potažmo i mezinárodní poutní trasy Via Nova, které vedou územím Sušicka. Vznikla tak nová stezka z Klatov do Sušice přes území mikroregionu Střední Pošumaví, konkrétně přes území obcí Klatovy, Vrhoveč, Běšiny, Kolinec, Jindřichovice a Hrádek u Sušice. Propojka vede po značených turistických trasách a cyklostezkách a také po nových cestách, které jsou turisticky zajímavé, ale zatím méně navštěvované. Pro turistické zatraktivnění je trasa osazena informačními panely a odpočívadly. (Zdroj: [www.vwv.cz/jakub](http://www.vwv.cz/jakub))

**Pěší stezka Horská Kvilda – Kvilda:** V roce 2011 byla mezi Horskou Kvildou a Kvildou iniciativou obou obcí otevřena pěší stezka. Vyřešil se tak dlouholetý problém s pěším provozem po frekventované silnici. Stezka vede v podstatě po linii lyžařské trasy s menšími odchytkami. Místy se značně vzdaluje silnici, místy se přibližuje. Podmáčená místa jsou překonávána po poválkových chodnících.

***Kompletní výčet všech značených turistických tras procházejících územím ORP Sušice je uveden v příloze č. 26 druhé kapitoly této strategie.***

Dalším lákadlem místní turistické infrastruktury jsou v posledních letech vycházkové okruhy v rámci území jedné obce. Jedná se o další možnost volnočasové aktivity, která umožňuje detailnější poznání konkrétního území.

***Popis vycházkových okruhů uvádí příloha č. 3 této dílčí analýzy.***

Trendem v oblasti pěší turistiky se v posledních několika letech stal **geocaching**, který lze chápat jako určitou podkategorii, kdy odměnou za dosažení určitého cíle je nalezení tzv. cache. I na území ORP Sušice jde o rozšířenou zábavu lidí všech generací.

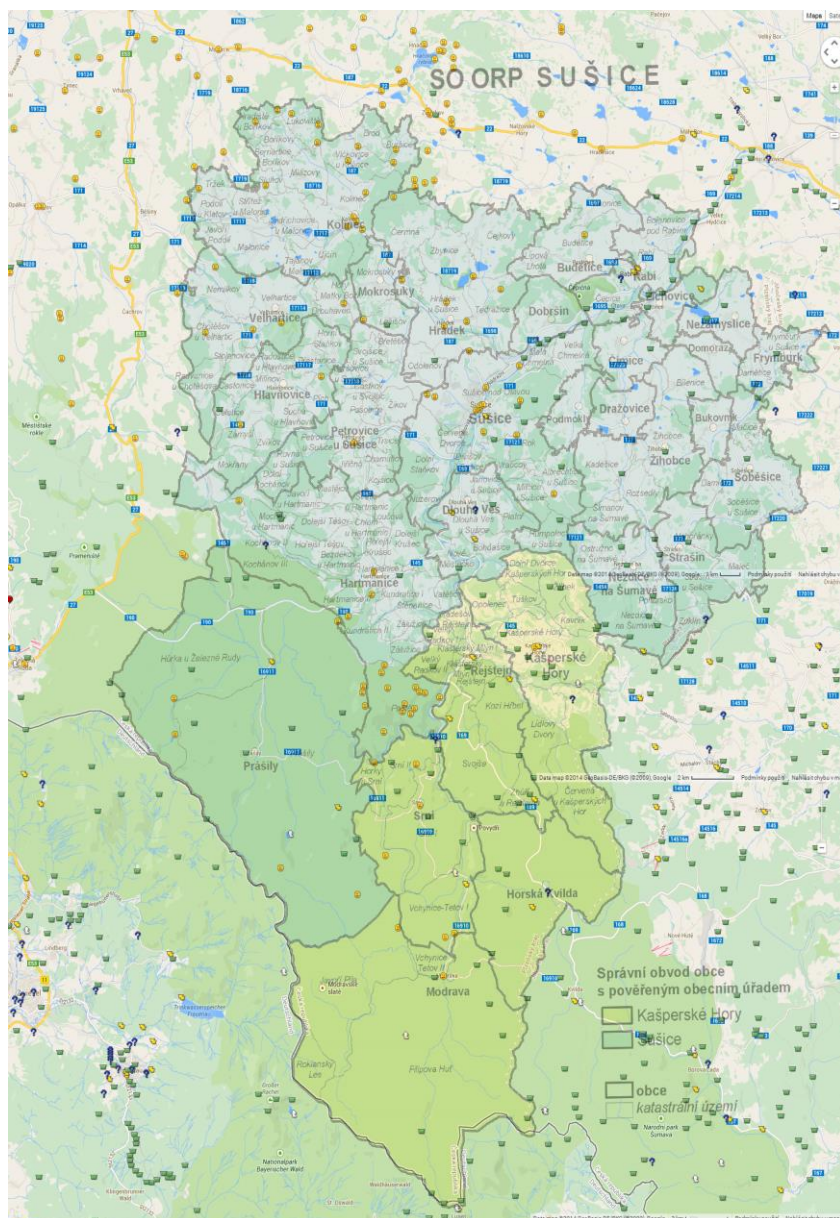
Geocaching je hra na pomezí sportu a turistiky. Prostřednictvím internetu se mohou do této hry zapojit tisíce lidí po celém světě. Funguje díky přesnosti dnešních GPS systémů a možnosti výměny informací o nově založených skrýších mezi účastníky hry. Jedni vymýšlí a skrývají, druzí hledají. Obecně řečeno, hra spočívá v tom, že někdo na neznámé místo ukryje schránku, které se v angličtině říká cache - v češtině „keš“. Na internetu zveřejní její souřadnice a různé doplňující informace. Ostatní potom tuto schránku pomocí navigačních přístrojů hledají.

Místa, kde jsou skrýše (cache - keše), jsou obvykle něčím zajímavá, význačná, nebo historicky významná. Účastník hry se zaregistruje přes webový portál Geocaching.com, zde získá souřadnice a může vyrazit do terénu. Po nalezení skrýše hráč zapíše informaci o nálezů do logbooku (notýsek -

zapisuje se do něj jméno, datum, dojmy apod.), který leží přímo v nalezené keši - schránce. Hráč si může něco z obsahu schránky vybrat a výměnou do keše vložit i něco svého. Po návratu svůj nálezný anebo i neúspěch svěří (zaloguje) speciální internetové schránce -serveru geocachingu.

Odhadem je v ČR přes 10 tisíc aktivních účastníků a každým rokem má jejich počet vzrůstající tendenci. Pro místní, ale i pro návštěvníky NP Šumava, byla hra spuštěna - pilotní projekt v podobě multicache (systém více úkrytů, kdy jsou k odhalení třeba určité znalosti - v tomto konkrétním případě pětikrokový) měla název „Lýkožrout smrkový 2009". Účastníci poznali formou kvízu (otázky A, B, C) informace ze životního cyklu lýkožrouta smrkového - správná odpověď je zavedla k další krabičce. Skrýše jsou různé obtížnosti, k některým se lze dostat např. pouze na lodi, k některým jen po zamrzlém rybníku apod.

### Mapa č. 3: Geocaching na Sušicku



Zdroj: [www.geocaching.com](http://www.geocaching.com)

## **B) NAUČNÉ STEZKY**

Naučné stezky jsou ztraktivněním pěších tras a zpravidla tvoří určitý tématický okruh. Od běžné turistické trasy se zpravidla odlišuje sérií informačních tabulí, rozmístěných na jednotlivých zastaveních po délce trasy naučné stezky. Naučné stezky nejčastěji čítají kolem 10 až 15 zastavení a jejich délka dosahuje několika kilometrů. Jsou ale i stezky dlouhé jen několik set metrů či 15 a více kilometrů. Síť naučných stezek a turistických tras s výkladovými tabulemi je v oblasti velmi bohatá, jednak zásluhou NP Šumava a jednak zásluhou obcí, které samy inspirují a podporují značení zajímavých turistických okruhů ve svém okolí. Na území se nachází i část mezinárodní Evropské poutní cesty Via nova, velká nabídka naučných stezek je v okolí Kašperských Hor a Sušice. Většina z nich se zabývá přírodním bohatstvím (jezerní slat, Vchynicko-tetovský kanál, Povydrří), ale také historií jednotlivých míst v oblasti, případně se specializuje na zajímavosti jako je zlatokopectví, dřevařství, význam Karla Klostermanna apod.

Naučné stezky jsou nejčastěji zřizovány v přírodním prostředí, kde seznamují návštěvníky s fungováním krajiny, výskytem vzácných či zajímavých druhů rostlin a živočichů, pozoruhodnými geologickými jevy apod. Jsou však i naučné stezky, přibližující zajímavosti kulturní lidové stavby, archeologická naleziště, technické památky či historická města. Naučné stezky mají také svoji specifickou značku. Symbolem, používaným v České republice k vyznačení průběhu naučné stezky, je šikmý zelený pruh ve čtvercovém bílém poli. U informačních tabulí je značka doplněna oranžovým číslem stanoviště. Naučné stezky jsou častým cílem návštěvníků, kteří tak mohou spojit pohybovou aktivitu s poznáváním nejrůznějších oblastí historie, přírody i dalších zajímavostí. Důležité při propagaci této formy cestovního ruchu je možnost pěší turistiky, cykloturistiky i přístupu rodin s malými dětmi nebo osob s omezenou možností pohybu. V budování naučných stezek je třeba pokračovat ve spolupráci obcí i dalších subjektů.

Návštěvníci Šumavy se budou moci zanedlouho vydat po stopách Keltů. **První naučnou keltskou stezku** připravuje sušická radnice ve spolupráci se Sdružením pro obnovu rozhledny na Sedle. Keltská stezka má mít podle projektu dvě větve – annínskou a sušickou. Od Annína povede zhruba desetikilometrová trasa přes Dlouhou Ves, Bohdašice, Platoř a Humpolec. Na sušickém směru, o délce osmi kilometrů, bude pokračovat přes Záluží, Rok, Albrechtice a Milčice. Stezka, lemovaná informačními tabulemi a odpočívadly, bude kopírovat pradávne putování k největšímu a nejbezpečnějšímu hradišti na Sedle. Právě na zalesněném vrcholu Sedla má stezka končit.

### **POPIS NAUČNÝCH STEZEK VE MĚSTĚ SUŠICE**

Přímo v Sušici se nachází celkem deset naučných stezek – osm z nich je součástí ***tzv. „Sušické pavučiny“***. Stezka Hrátky se zvířátky je určena nejmenším návštěvníkům a je zaměřena na zvířátka našich lesů. Se skřítkem Kolečkem pak můžete vyrazit na naučnou cyklostezku.

(Zdroj: [www.mestosusice.cz/susice/fr.asp?tab=icsusice&id=59](http://www.mestosusice.cz/susice/fr.asp?tab=icsusice&id=59))

#### ***1. Naučná stezka Hrátky se zvířátky***

Jedná se o okružní trasu v délce 1 km. Trasa je lehká, má bezbariérový přístup a je vhodná i pro rodiny s malými dětmi a kočárky. Popis trasy: nám. Svobody – ulice Kostelní – Fuferna – proti proudu Otavy – kolem Santosu a tábořiště Luh až narazíte na rozcestník NS. Presentovaná zvířata: liška obecná,

prase divoké, veverka obecná, rys ostrovid a výr velký. Naučná stezka určená nejmenším návštěvníkům má celkem 5 zastavení, která přitažlivou formou představí dětem lesní zvířátka. Na informačních tabulích, které krásnými dětskými kresbami doplnila paní Klára Víšková, se děti například dozví, jak je zvíře velké, kolika se dožívá let, čím se živí, jak vypadá jeho stopa a mnohé další. U každého zastavení také najdete velkou dřevěnou sochu zvířátka, která byla vyřezána v "dětském duchu". Naučná stezka vznikla díky finanční podpoře Plzeňského kraje a doufáme, že se bude dětem (a ne jen jim) líbit a třeba si i odnesou nějaké nové poznatky o obyvatelích našich lesů. Pro zpestření putování po naučné stezce, jsou pro děti připravené i pracovní listy a mohou plnit různé úkoly.

## **2. Přes Sušici se skřítkem Kolečkem**

Cyklostezka je dlouhá 22 km a její náročnost je střední až vysoká. Trasa má 4 zastavení a cyklostezka je součástí projektu Pohádkové Česko. Popis trasy: Sušice parkoviště u Rendlů (1 tabule) – Chmelná – Žichovice – Rabí – Budětice – Lipová Lhota – Tedražice – Sušice.

## **3. Síť naučných stezek Sušická pavučina**

### a) Královské město Sušice

Délka trasy: 2 km (přibližně 1 hod. volným tempem)

Náročnost trasy: lehká, dostupná i pro rodiny s menšími dětmi a kočárky

Barva značení: zlatá

Popis trasy: náměstí Svobody – kostel sv. Václava – židovský hřbitov – synagoga a pivovar – městské hradby – masné krámy – vorašské návěstidlo – kostel sv. Felixe – kostel Nanebevzetí Panny Marie – Na Vršku – hřbitov – kaple sv. Rocha – Nuželická ulice – Muzeum Šumavy

Naučné tabule: 1 (Z1 Sušice – první dáma Šumavy)

Této trase se také říká „zlatý okruh“ nebo „první městský okruh“. Cesta vás povede kolem nejcennějších a nejstarších sušických pamětihodností.

### b) Architektura XX. století

Délka trasy: 2 km (přibližně 1 hod. volným tempem)

Náročnost trasy: lehká, dostupná i pro rodiny s menšími dětmi a kočárky

Barva značení: STŘÍBRNÁ

Popis trasy: náměstí Svobody – ulice T. G. Masaryka – Hotel Svatobor – Sokolovna Sušice – Gymnázium Sušice – Studentská – Villaniho – U Kapličky – Husovo náměstí – Daliborka – továrna Solo – Dům zdravotní péče – Posádkový dům armády – Burinka – ZŠ T. G. Masaryka – Nábřeží J. Seitze – náměstí

Naučné tabule: 1 (A1 Sušické mosty). Druhý městský okruh nebo též „stříbrný okruh“ vám ukáže architektonické skvosty XX. století.

### c) Křížová cesta na Andělíček

Délka trasy: 1 km (přibližně 40 min. volným tempem)

Náročnost trasy: lehká, dostupná i pro rodiny s menšími dětmi, trasa není bezbariérová

Barva značení: FIALOVÁ

Popis trasy: K začátku křížové cesty dojdete z náměstí po zelené značce. Za lávkou přes řeku Otavu odbočíte doleva a půjdete po proudu. Za poslední budovou najdete první zastavení. Odtud vede pěšina vzhůru lesem ke kapli Anděla Strážce.

Převýšení: 87 m

Křížová cesta v Sušici vede od prvního zastavení u řeky Otavy na kopec Stráž, místními nazývaný Andělíček (552 m n. m.), kde je pod vrcholem umístěno poslední, tedy čtrnácté zastavení. Na vrcholu kopce se nachází kaple Anděla Strážce. Toto místo je oblíbeným šumavským poutním místem. (Sušická pouť se koná první neděli v září). Zároveň je zde nádherný výhled na město Sušici. Unikátnost sušické křížové cesty spočívá v jejím zpracování a umístění: jednotlivá zastavení jsou velmi citlivě zasazena do terénu podél lesní pěšiny na skály a kameny.

#### d) Hadí stezka na Svatobor

Délka trasy: 4 km (přibližně 1,5 - 2 hod. volným tempem)

Náročnost trasy: střední, dostupná i pro rodiny s menšími dětmi

Barva značení: ORANŽOVÁ

Popis trasy: náměstí Svobody – Klostermannova – Pod Svatoborem – kaplička sv. Antonína – Scheinostovo zátiší – bývalý skokanský můstek – Hadí stezka – bývalá útulna – rozhledna Svatobor

Naučné tabule: 3 (H1 Svatobor – hora tajemná, H2 Sušické vrcholy, H3 Rozhledna Svatobor)

Převýšení: 347 m

Stezka nás zavede nejkratší cestou na Svatobor. Tato cesta byla vystavěna z kamene nezaměstnanými ze Sušice (od Scheinostova zátiší na Svatobor), za úřadování starosty Jana Seitze (1922 – 1941 kdy byl zatčen gestapem).

#### e) Sušice – kolébka sirkařství

Délka trasy: 3 km (přibližně 1 hod. volným tempem)

Náročnost trasy: střední, dostupná i pro rodiny s menšími dětmi

Barva značení: ŽLUTÁ

Popis trasy: náměstí Svobody – V Brance – most 28. října – park T. G. M. – areál sušické nemocnice – K Vyhlídce – Krásná vyhlídka

Naučné tabule: 2 (S1 Průmyslové impérium Solo, S2 Sušice – kolébka sirkařství)

Převýšení: 262 m

Tato trasa se zaměřuje na historii sirkařství, které proslavilo Sušici po celém světě.

#### f) Sušické setkání s Kalichem

Délka trasy: 2 km (přibližně 40 min volným tempem)

Náročnost trasy: střední, dostupná i pro rodiny s menšími dětmi

Barva značení: VÍNOVÁ

Popis trasy: náměstí Svobody – Mostní – Dlouhoveská – Pod Kalichem – po značené červené turistické značce až na Žižkův vrch

Naučné tabule: 2 (K1 Husitské hnutí v Čechách, K2 Husitské hnutí na Sušicku)

Převýšení: 153 m

Tato stezka vám připomene doby Jana Žižky z Trocnova a představí Sušici za husitské revoluce. Na Žižkově vrchu je umístěn památník v podobě obřího kalichu, na paměť pětistého výročí úmrtí vojevůdce Jana Žižky (odhalen r. 1924).

#### g) Zábavné putování podél řeky Otavy

Délka trasy: 3 km (přibližně 1 hod. volným tempem)

Náročnost trasy: lehká, dostupná i pro rodiny s menšími dětmi

Barva značení: ZELENÁ



Popis trasy: náměstí Svobody – Kostelní – Fuferna – Lesopark Luh

Naučné tabule: 3 ( O1 Po stopách zvířat, O2 Obyvatelé řeky, O3 Rýžování zlata)

Převýšení: 7 m

Tato stezka je zaměřena především na děti. Putujete proti proudu řeky Otavy v hezkém prostředí lesoparku Luh. Hned na začátku stezky najdete velké dětské hřiště Na Fufernách (s prolézačkami, klouzačkami, houpačkami...). Zde je také možnost občerstvení. Zhruba v polovině cesty se můžete zastavit také na ostrově Santos, kde kromě občerstvení děti najdou nějaké atrakce. Pokud dojdete až na „Páteček“, můžou se děti opět těšit na prolézačku, houpacího koníka a také si zde mohou zadovážet v řece (brodit se, stavět rybníčky nebo házet žabky...). Část trasy vede po Otavské cyklostezce (Fuferna – Santos).

#### h) Cestou nejkrásnějších vyhlídek

Délka trasy: 8 km (přibližně 5 hod. středně svižným tempem)

Náročnost trasy: střední až vysoká

Barva značení: MODRÁ

Popis trasy: Andělíček – Krásná vyhlídka – Rok – rozcestí s odbočkou na Šibeník – rozcestí s odbočkou na Sedlo – rozcestí s odbočkou na Vrabčov – Divišov – Páteček – Červené Dvorce – Horní Dvorce – rozcestí s odbočkou ke kapli P. M. Lurdské – rozcestí s odbočkou na Dohaličky – Kočičí skály – Studený kout – Svatobor

Naučné tabule: 8 (V1 Rozmary počasí, V2 Jak se žije v oblacích (ptáci), V3 Královské koruny lesa (stromy), V4 Závody se zvířátky, V5 Keltové na sušicku, V6 Kdo má pod čepicí (houby), V7 S domečkem na zádech (měkkýši) V8 Jiný kraj – jiná vegetace

Nejnáročnější trasa vám představí Sušici ze všech stran. Budete putovat po všech vyhlídkových bodech, navštívíte Andělíček, Krásnou vyhlídku, Žižkův vrch a přes Páteček se vyhoupnete na druhou stranu na Svatobor. Cestou se dozvíte zajímavé informace o flóře, fauně, klimatu či Keltech na Sušicku, nebo si budete moci zasoutěžit se zvířátky a zjistit zda běháte rychle jako veverka, liška, zajíc nebo jelen.

***Popis všech ostatních naučných stezek nacházejících se v SO ORP Sušice je uveden v příloze č. 3 této dílčí analýzy.***

### **C) CYKLOTURISTIKA**

K rozvoji cykloturistiky, která se stala nedílnou součástí nabídky cestovního ruchu, došlo ve druhé polovině 90. let. Obliba cykloturistiky neustále roste. Vytyčení cyklistických tras zaostává za značením tras pro pěší. Za pomoci cyklostezek a cyklotras můžeme vzájemně propojit řadu různých míst s přírodními nebo kulturními pamětihodnostmi a podpořit tak rozvoj cestovního ruchu i v odlehlejších oblastech.

Asi nejvýznamnější cyklotrasou, která vede přes správní území ORP Sušice je **mezinárodní (nadregionální) šumavská cyklotrasa č. 38**, která je jednou z páteřních spojnic mezi Českou republikou a Bavorskem a napojuje se na další místní a mezinárodní cyklotrasy. Jde o jednu ze šesti nadregionálních cyklotras v Plzeňském kraji. Cyklotrasa č. 38, jejíž součástí jsou cyklisty a bruslaři hojně využívané úseky cyklostezek a přístupových komunikací od Běšin přes Klatovy až po Švihov, je součástí mezinárodní dálkové cyklotrasy Plzeň – Klatovy – Železná Ruda – Deggendorf – Mnichov.

V rámci území ORP Sušice zahrnuje tato trasa pouze území obcí Hartmanice (vede přes Keply) a obce Hlavňovice (vede přes Čeletice do Keplí).

Nejvýznamnější cyklostezkou potom **Otavská cyklostezka (Otavská cyklistická cesta)**. Stezka začíná na Modravě, vede podél řeky Vydry a Otavy, prochází přes Sušici, Horažďovice, Strakonice, Písek a končí na Zvíkovském Podhradí. Celá trasa měří cca 166 kilometrů, z toho část vede územím Plzeňského kraje a část územím Jihočeského kraje. Otavská cyklistická cesta byla vyznačena v roce 2007, je v terénu vyznačena oficiálním logem a v celé délce je cyklisticky průjezdná. Na Otavské cyklostezce bylo vybudováno několik informačních a odpočinkových bodů pro cyklisty. Cyklostezka je udržována po celý rok, což vede k prodloužení turistické sezóny. Za obcí Dlouhá ves se cyklostezka napojuje na sušický úsek cyklostezky hojně využívaný i in-line bruslaři. Stezka pak pokračuje přes Malou a Velkou Chmelnou, dále kolem Čepic přes Žichovice až do Velkých Hydčic. Další obce, kterými stezka prochází, už nejsou předmětem této analýzy.

Další významnou cyklostezkou je **cyklostezka Gerlova Huť – Nová Hůrka – Prášily – Srní**, která je postupně realizována pod záštitou NP Šumava, v rámci programu Usměrnování cyklistické dopravy v NP Šumava.

Zajímavostí v oblasti cykloturistiky je projekt **ICG Iron Courtain Greenway** (cyklotrasa podél „železné opony“) *Zdroj: greenbelt.oziveni.cz/cz/cyklotrasy*. Občanské sdružení Oživení pokračuje v rámci projektu Green Belt (zelený pás Evropy) v realizaci cyklotrasy Greenway Železná opona podél státní hranice. Využívá při tom stávající asfaltové komunikace podél bývalé signální stěny. Jeden úsek ICG Iron Courtain Greenway vede i přes území ORP Sušice. Konkrétně se jedná o úsek Železná Ruda – Strážný, který zahrnuje i území Prášil a Modravy.

Páteřní trasy doplňuje síť lokálních cyklotras, cyklostezek a cyklistických okruhů. Kompletní výčet všech cyklotras vedoucích územím ORP Sušice je uveden v **příloze č. 27** druhé kapitoly tohoto dokumentu.

***Všechny cyklookruhy na Sušicku popisuje příloha č. 3 této dílčí analýzy.***

## **D) VODNÍ TURISTIKA**

Pro vodní turistiku je v rámci řešeného území využitelná řeka Otava, která územím prochází a částečně i řeka Vydra. Určitá část těchto řek se nachází v CHKO Šumava. Pro toky v CHKO platí běžná vodácká pravidla.

**Řeka Vydra** je řekou horského rázu protékající úzkým kaňonem vyhloubeným erozí. Koryto je plné kamenů a pro splutí je nutný dostatečný stav vody. Úsek je určen především zdatnějším vodákům, kteří již velice dobře ovládají svoji loď. Úsek Modrava – Antýgl je splavný od 15. 3. do 31. 5., jen o sobotách a nedělích, od 8:00 do 18:00 hodin. Povolena výška hladiny je bez limitu a povoleným druhem plavidel jsou pouze kanoe a kajaky. Jedná se o rychlý peřejnatý tok s balvanitým korytem s velkým spádem, který je vhodný jen pro zkušené vodáky s dobrou výzbrojí a výstrojí. Délka trasy cca 5 km. Nástupním místem je Modrava - parkoviště, soutok Modravského a Roklanského potoka, výstupním pak pravý břeh v kempu Antýgl před lávkou pro pěší. Vchynicko-Tetovský plavební kanál,

který se na trase nachází, se nesmí splouvat. Celý úsek podléhá návštěvnímu řádku NP Šumava, v jehož území se splavný úsek řeky nachází. (Zdroj: [www.pujcovna-lodi.com/vodacke-trasy-otava](http://www.pujcovna-lodi.com/vodacke-trasy-otava))

**Řeka Otava** je svojí obtížností rovněž určena vodákům, kteří již mají zkušenosti s ovládním lodi a nejsou úplnými začátečníky. Úsek Čeňkova Pila – Rejštejn podléhá návštěvnímu řádu NP Šumava, na jehož území se splavný úsek nachází. Od Rejštejna Otava protéká už pouze Chráněnou krajinnou oblastí Šumava a její splouvání již není regulováno. Úsek Čeňkova Pila – Rejštejn je splavný od 15. 3. do 31. 10., od 8:00 do 20:00 hodin. Povolená výška hladiny je bez limitu a není omezen ani druh plavidel. Jedná se o rychlý peřejnatý tok s velkými kameny a prahy v řečišti, který je vhodný jen pro zkušené vodáky s dobrou výzbrojí a výstrojí. Délka trasy 5 km. Nástupním místem je soutok Vydry a Křemelné a doporučeným výstupním místem pak soutok Otavy s Losenicí v Rejštejně. Řeka tvoří hranici I. zóny Národního parku Šumava, a proto se nesmí vystupovat na levý břeh. Dále už Otava a její splavné úseky prochází už pouze přírodně nechráněným územím. Plavba na řece Otavě obvykle začíná v Sušici (viz první obrázek) případně nad Sušicí – Annín, Radešov či Rejštejn (viz druhý obrázek). Úsek nad Sušicí je nejhezčím úsekem řeky Otavy, ale pro splavnost je nutný dostatek vody. Hladina Otavy dost kolísá, je závislá na deštích na Šumavě. Nejvíce vody bývá na horní Otavě na jaře.

(Zdroj: [www.pujcovna-lodi.com/vodacke-trasy-otava](http://www.pujcovna-lodi.com/vodacke-trasy-otava))

Na prvním obrázku je v každém řádku vyznačen možný start buď z Rejštejna či Radešova či Annína. Konkrétní místo počátku plavby na horní Otavě závisí na stavu vody a také na zdatnosti vodáků. Všechna tři startovní místa na horní Otavě jsou kousek od sebe, z každého z nich se do Sušice dostanete během jednoho dne. Úsek nad Sušicí není vhodný pro začátečníky. Celou řeku Otavu z Rejštejna (Radešova či Annína) do Vrcovic u Písku je možné splout zhruba za šest dní, případně za pět dní, pokud se vyráží ze Sušice. Otava se obvykle končí v Písku před prvním jezem, odkud to mají vodáci kousek na vlak či autobus, ale lze skončit i dříve například ve Strakoncích, čímž se lze vyhnout dvěma strakonickým jezům, které se dost obtížně přenášejí. Trasu na Otavě je ale možné zahájit a ukončit kdekoliv, kde je rozumný přístup k vodě. Např. můžete začít v Horažďovicích a skončit v kempu v Putimi na soutoku Otavy s Blanicí. Tento úsek řeky Otavy odpovídá zhruba třem dnům plavby. (Zdroj: [www.pujcovna-lodi.com/vodacke-trasy-otava](http://www.pujcovna-lodi.com/vodacke-trasy-otava))

### Počátek plavby na Otavě je v Sušici

Délka plavby	Rejštejn	Radešov	Annín	Sušice	Horažďovice	Katovice	Strakonice	Štěkeň	Putim	Písek	Vrcovice
5 dní km				▲ 16,5 -->	▲ 12 -->	▲ -->	16 -->	▲ 12,5 -->	▲ 6 -->	▲ 7,5 >>>	▲
4 dny km				▲ 16,5 -->	▲ 12 -->	▲ -->	16 -->	▲ -->	18,5 -->	▲	
4 dny km				▲ 16,5 -->	▲ 12 -->	▲ -->	16 -->	▲ 12,5 -->	▲		
3 dny km				▲ 16,5 -->	▲ 12 -->	▲ -->	16 -->	▲			
3 dny km				▲ 16,5 -->	▲ 12 -->	▲ 6 -->	▲				

Zdroj: [www.pujcovna-lodi.com/vodacke-trasy-otava](http://www.pujcovna-lodi.com/vodacke-trasy-otava)

## Počátek plavby na Otavě je buď v Rejštejně, v Radešově nebo v Anníně

Délka plavby	Rejstejn	Radešov	Annín	Sušice	Horáždovice	Katovice	Strakonice	Štěkeň	Putim	Písek	Vrcovice
6 dní km	▲ 2 >>>	▲ 4 >>>	▲ 12 --->	△ 16,5 --->	△ 12 --->	△ --->	16 --->	△ 12,5 --->	△ 6 --->	▲ 7,5 >>>	▲
5 dní km	▲ 2 >>>	▲ 4 >>>	▲ 12 --->	△ 16,5 --->	△ 12 --->	△ --->	16 --->	△ --->	18,5 --->	---	▲
5 dní km	▲ 2 >>>	▲ 4 >>>	▲ 12 --->	△ 16,5 --->	△ 12 --->	△ --->	16 --->	△ 12,5 --->	▲	---	---
4 dny km	▲ 2 >>>	▲ 4 >>>	▲ 12 --->	△ 16,5 --->	△ 12 --->	△ --->	16 --->	△ --->	---	---	---
4 dny km	▲ 2 >>>	▲ 4 >>>	▲ 12 --->	△ 16,5 --->	△ 12 --->	△ 6 --->	---	---	---	---	---
3 dny km	▲ 2 >>>	▲ 4 >>>	▲ 12 --->	△ 16,5 --->	△ 12 --->	18 --->	---	---	---	---	---
3 dny km	▲ 2 >>>	▲ 4 >>>	▲ 12 --->	△ 16,5 --->	△ 12 --->	---	---	---	---	---	---



### Vysvětlivky:

- ▲ v tomto místě je kemp nebo tábořiště, zároveň se jedná o místo počátku nebo ukončení plavby
- △ v tomto místě je kemp nebo tábořiště
- v tomto místě není ani kemp ani tábořiště, je možné pouze zahájení nebo ukončení plavby
- 19
- > trasa plavby s označením vzdálenosti mezi jednotlivými místy
- místo, kterým se pouze projíždí
- ... převoz lodí
- >>> je více možností pro zahájení resp. ukončení plavby

Zdroj: [www.pujcovna-lodi.com/vodacke-trasy-otava](http://www.pujcovna-lodi.com/vodacke-trasy-otava)

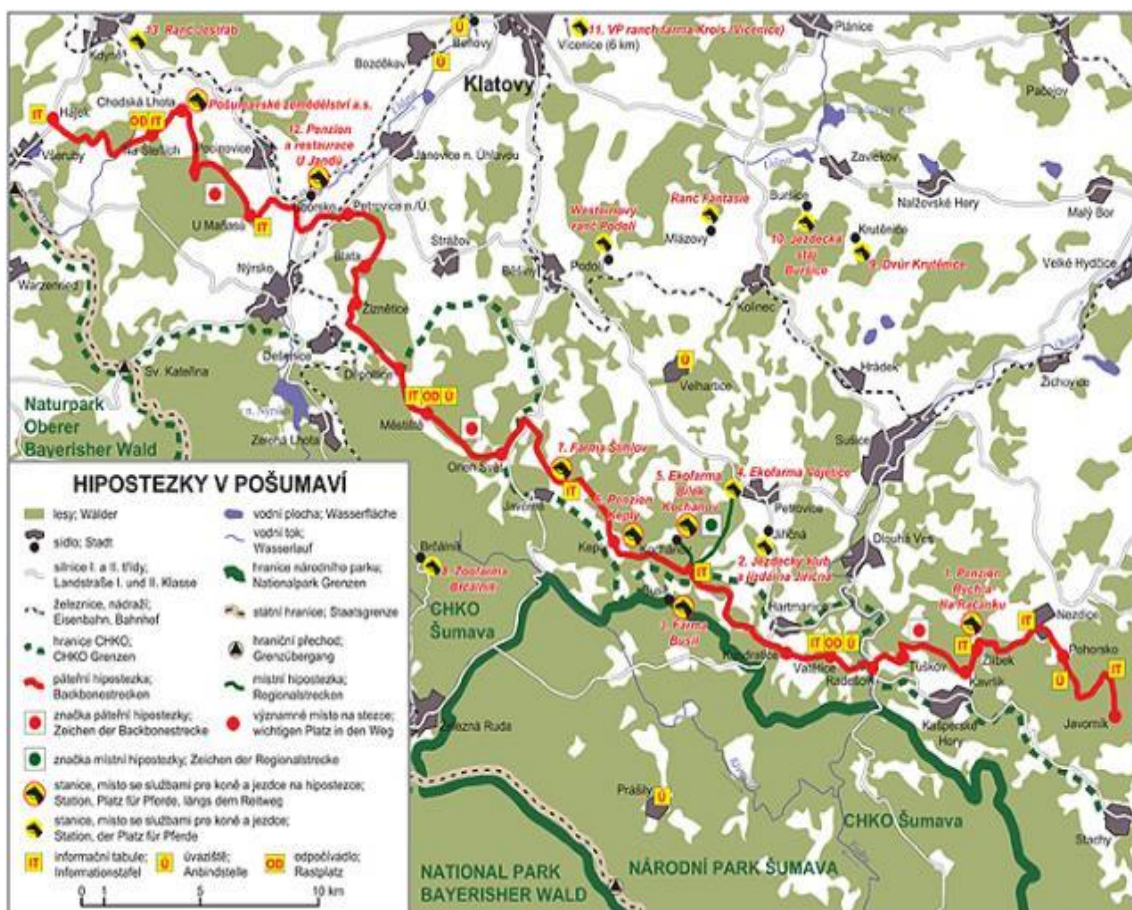
## E) HIPOTURISTIKA

V posledních letech se výrazně zlepšily možnosti a podmínky pro **hipoturistiku**. Stáje organizují na řadě míst vyjížďky pro zkušenější jezdce; začátečníci mohou absolvovat lekce výuky jízdy na koních. Většina agroturistických center Vám koně buď zajistí, nebo sama půjčí a i z těchto důvodů se jízda na koni stává stále oblíbenějším sportem. Hipoturistika je podmíněna existencí tzv. stanic. Jedná se o místa, která musí poskytovat jak pro jezdce, tak pro koně stravovací a ubytovací služby. Kategorizace není v ČR uplatňována, a tak může být hipostanicí jak penzion s krytými prostornými boxy pro koně tak i místo, které poskytuje pro koně pouze jednoduchou kruhovou ohradu. Jedná se nejen o hipofarmy (místa, kde se chovají koně), ale jakékoliv zařízení, které umožňuje bezpečné ustájení koně i hostů. Hipofarmy často nabízejí speciální služby, jako jsou vyjížďky po jezdeckých okruzích, půjčení koně, převoz koně a součástí areálu mohou být i jízdárny – venkovní nebo zastřešené.

**Kompletní seznam hipofarem na území ORP Sušice je uveden v příloze č. 6, která podrobně analyzuje ubytovací zařízení sledovaného území.**

V roce 2007 se v oblasti Pošumaví začal poprvé formovat projekt hipoturistiky, a to v návaznosti na Jihočeský kraj a Šumavskou jezdeckou stezku. Na Kdyňsku v Pošumaví byla vytvořena stezka a byla vybrána nejen pro jezdce na koních, ale je dostatečně široká i pro povozy, kočáry, dostavníky a v nutném případě i sanitní vůz. Padesátikilometrová páteřní trasa pro turisty na koních navazuje na jihočeské hipostezky, v Hartmanicích se dělí na dvě větve, z nichž jedna vede přes Strážov do Kdyně, druhá přes Petrovice, Velhartice a Klatovy do Kdyně. Na hranicích pak hipostezka navazuje na podobnou stezku v Bavorsku. Pokud jde o zázemí pro jezdce a koně, na stezce je šest ohrad, osm úvazišť pro koně a několik informačních tabulí. Konkrétně trasa hipostezky vede z hraničního přechodu Všeruby podél státní hranice do Pomezí, pak prochází Chodskou Lhotou k Dobré Vodě u Pocinovic a dál pokračuje směrem na Miletice. Územím SO ORP Sušice stezka pokračuje podél česko-bavorských hranic přes Hartmanice a Kašperské Hory. Hipostezka prochází v rámci řešeného území katastrálním územím čtyř obcí (Strašín, Nezdice na Šumavě, Rejštejn, Hartmanice) a pokračuje dále na Pocinovice, Chodskou Lhotu, Kdyni až do Všerub). Na území SO ORP Sušice se nachází jedna páteřní hipostezka č. 111. Konkrétní trasa je Javorník - Žlíbek - Hořejší Těšov rozc. - Javoří rozc. - Keply - Městiště - Úbořsko - Chodská Lhota - Hájek u Všerub v délce 84,5 km. U Hořejšího Těšova má trasa odbočku v délce 3 km pod označením č. 716. Konkrétní trasa odbočky je Hořejší Těšov rozc. - Farma Busil. (Zdroj: [www.konske-stezky.cz](http://www.konske-stezky.cz))

**Mapa č. 4: Hipostezka č. 111**



Zdroj: [www.konske-stezky.cz](http://www.konske-stezky.cz)

## **F) LYŽARSKÉ TRASY**

Šumava nabízí ideální podmínky pro zimní turistiku na běžkách. Pozvolná stoupání a mírné sjezdy jsou charakteristická pro rozsáhlé šumavské pláne. Nadmořská výška se téměř stále pohybuje nad 1 000 m, a proto jsou zde i sněhové podmínky po většinu zimy dostatečné. Trasy vedené podél plavebních kanálů jsou velmi zajímavé a vůbec ne náročné. Na Šumavě je proznačena síť lyžařských tras o celkové délce 450 km (z toho 250 km v NP), rolbou se udržuje 320 km (v NP 200 km). Lyžařské trasy jsou udržovány od 15. 12. do 31. 3. podle sněhových podmínek. Možnosti pro běžecké lyžování a lyžařské trasy nejsou však výsadou pouze Šumavy samotné. Běžecké trasy se nachází i v obcích Hartmanice, Nezdice na Šumavě či na Kašperských Horách.

*Hlavní lyžařské trasy na Sušicku detailně popisuje příloha č. 4 této dílčí analýzy.*

### **6.1.2.4 Ostatní atraktivita a rekreační příležitosti**

#### **A) ROZHLEDNY A VYHLÍDKOVÁ MÍSTA**

Rozhledny a vyhlídková místa získávají v poslední době na oblíbenosti, a i tato skutečnost je důvodem, proč vznikají stále nová a nová místa tohoto charakteru. Výstavba rozhledny nebo zpřístupnění nových vyhlídkových míst jsou vhodným způsobem rozšíření turistické infrastruktury a možností zvýšení návštěvnosti dané lokality. V rámci řešeného území je na vyhlídková místa v přírodě velmi bohatá především oblast v blízkosti centrální Šumavy. Když pomíneme vyhlídková místa, která stvořila sama příroda, tak rozhleden a vyhlídkových věží na Sušicku nalezneme hned několik. Mezi nejvýznamnější z nich patří: Svatobor, Poledník či Sedlo u Albrechtic.

Vzhledem k poloze Sušicka se nabízí možnost zapojit rozhledny a vyhlídková místa v krajině, která poskytují zajímavé výhledy, do turistických tras i naučných stezek a využít tak každou možnost, jak terén využít pro turistické účely. V oblasti ORP se nacházejí tři významné rozhledny – Svatobor u Sušice, Sedlo a Poledník, které poskytují výhled na Šumavu i některé další služby, například občerstvení. Dále existuje několik označených vyhlídkových míst například na Modravě nebo Srní, ale kromě nich je řada možností, jak navštívit místa s výhledy do krajiny. V tomto směru mohou obce na svých územích ještě upravit mnohá přístupová místa k zajímavým vyhlídkám.

*Významné rozhledny a zajímavá vyhlídková místa na Sušicku detailně popisuje příloha č. 4 této dílčí analýzy.*

#### **B) TECHNICKÉ A ARCHEOLOGICKÉ PAMÁTKY**

Další neodmyslitelnou součástí turistické infrastruktury jsou technické a archeologické památky, které se v území nachází. Na území ORP Sušice je nejvýznamnější technickou památkou Vchynicko-Tetovský plavební kanál, který je vyhlášen i národní technickou památkou, dále pak vodní elektrárna Čeňkova Pila. Za zmínku ještě stojí ještě vodní elektrárna Vydra a seismologická stanice v Kašperských Horách. V území se ale nachází a další zajímavosti, které svým technickým provedením

upoutají nejednoho návštěvníka (mosty, vodní nádrže, malé vodní elektrárny či meteorologické stanice).

Oblast Sušicka není příliš bohatá na archeologická naleziště a hradiště. Jediné archeologické naleziště na území ORP Sušice se nachází na zřícenině hradu Frymburk ve stejnojmenné obci. Kaplička sv. Antonína ve Frymburku se nachází na místě dřívějšího hradiště, v Hradišti (místní část Kolince) jsou zřetelné valy pravěkého nebo raně starověkého hradiště a na vrcholu Sedla u Albrechtic se dochovaly pozůstatky keltského hradiště. Pevnost na Sedle je pravděpodobně keltského původu a patrně souvisí s místními nalezišti zlata na řece Otavě, jedná se o velmi významnou archeologickou lokalitu.

***Významné technické památky Sušicka detailně popisuje příloha č. 4 této dílčí analýzy.***

### **C) REKREAČNÍ OBLASTI**

V rámci řešeného území se nachází pouze jedna rekreační oblast. Konkrétně se jedná o rekreační oblast „Šumava“. Tato oblast zahrnuje území pouze těch obcí, které spadají do CHKOŠ (Hartmanice – Dobrá Voda, Horská Kvilda, Modrava, Prášíly, Rejštejn a Srní). Tyto obce se pak vyznačují širší turistickou infrastrukturou v podobě větší nabídky ubytovacích a stravovacích služeb, větší nabídky doplňkových služeb cestovního ruchu (informační služby, půjčovny, servisy, dopravní obslužnost v sezóně, sportovní vyžití....) a rozšířenou občanskou vybaveností (čerpací stanice, bankomaty, prodejny....).

### **D) HŘIŠTĚ**

Kromě dopravních, ubytovacích a stravovacích služeb požadují dnes často návštěvníci oblastí i širokou nabídku nejrůznější sportovních aktivit a rozšiřování možností trávení volného času. K volnočasovým aktivitám je nutná existence odpovídajícího zázemí. Je nezbytné vytvářet různorodá a víceúčelová sportoviště a další sportovní zařízení pro udržení návštěvníků i pro aktivní vyžití místních obyvatel. Současná nabídka sportovních zařízení není v řešeném území zcela dostatečná.

***Víceúčelová hřiště*** a hřiště pro míčové hry (nohejbal, volejbal, basketbal...) jsou vybudována téměř ve všech sídlech, vyjma Hrádku, Modravy, Prášil, Soběšic a Srní. Dále se v mnoha obcích nachází hřiště, která jsou zřízena jako zázemí ubytovacích zařízení, jsou v soukromých rukách a jsou často zpřístupněny pouze jejich hostům. Trendem posledních let je však zpřístupňovat i tato soukromá hřiště široké veřejnosti.

Nedílnou součástí sportovních zařízení jsou i ***fotbalová hřiště*** a ***tělocvičny***. Fotbal je velmi rozšířeným sportem i v nejmenších obcích. Vlastním fotbalovým hřištěm disponuje zhruba polovina obcí v SO ORP Sušice. Tělocvičny se nachází ve všech obcích, ve kterých dodnes funguje škola a také v obcích, kde je tělocvična pozůstatkem již zrušených školských zařízení.

Vybavenost obcí ***dětskými hřišti*** je považována za základní občanskou vybavenost, a právě tato skutečnost hraje velkou roli při rozhodování potenciálních návštěvníků o tom, kde stráví svůj volný čas. Jelikož rodiny s dětmi jsou velmi širokou a důležitou cílovou skupinou cestovního ruchu, existují obce bez dětských hřišť už opravdu jen výjimečně. Naopak je kladen stále větší důraz na to,

aby se dětská hřiště nacházela i ve všech osídlenějších místních částech. V SO ORP Sušice se dětské hřiště nenachází v Buděticích, v Bukovníku, v Domorazu, v Mokrosukách, v Petrovicích, v Soběšicích a ve Strašíně.

## **E) KOUPÁNÍ A VODNÍ SPORTY**

V SO ORP Sušice existují dvě možnosti koupání. Jednou z nich je přírodní koupání v přírodních koupalištích a ve víceúčelových nádržích, přičemž tento druh koupání rozšiřuje i možnost využití některých rybníků v lokalitě. Druhým druhem je koupání v krytých a venkovních bazénech.

### ***Přírodní koupání na Sušicku:***

- Budětice
- Čímice - v jezírku
- Dlouhá Ves - Nové Městečko, jez
- Dražovice - Podhrázský rybník
- Hartmanice
- Hrádek – v místních rybnících
- Mokrosuky
- Nezamyslice
- Rejštejn
- Soběšice
- Sušice – Divišovský rybník, přírodní říční koupaliště Fuferna
- Velhartice
- Žihobce

### ***Koupaliště na Sušicku:***

- Čímice – koupaliště, bez vstupného, s bazénem 10 X 15 metrů
- Dlouhá Ves - koupaliště v Anníně
- *koupaliště Hartmanice:* Parkoviště a toalety se nachází v blízkosti koupaliště, vstupné se neplatí. V areálu je i hřiště. Je zde travnatý břeh a betonové dno.
- *Koupaliště a sportovní areál Kolinec:* nabízí dětské brouzdaliště, malý bazén, velký bazén, lezecká stěna, dětské hřiště, hřiště na pétanque, víceúčelové hřiště (nutná rezervace), tenisový kurt (nutná rezervace), fotbalové hřiště (nutná rezervace), různé typy hřišť a občerstvení. Více na [www.koupaliste-kolinec.cz/koupaliste](http://www.koupaliste-kolinec.cz/koupaliste)
- koupaliště Nezdice na Šumavě
- koupaliště Petrovice
- Srní - bazén u chaty Povydrří
- *Městské koupaliště Sušice:* Koupaliště nabízí brouzdaliště, bazén, hřiště na míčové hry, kolostavy, úschovna jízdních kol, herní prvky a odpočinkové plochy, zázemí pro in-line bruslaře, kteří využívají sousední cyklostezku. U Koupaliště, 342 01 Sušice  
Tel: +420 605 278 670, E-mail: [hamak@sportoviste-susice.cz](mailto:hamak@sportoviste-susice.cz), [www.sportoviste-susice.cz](http://www.sportoviste-susice.cz)
- koupaliště Hory Matky Boží (Velhartice)
- *koupaliště Žihobce:* areál koupaliště se nachází v blízkosti obce Žihobce. Je zde možnost ubytování v chatkách. K dispozici je dětský bazén o velikosti 15 x 12m a bazén pro plavce 50 x 25m. Bazény jsou betonové, plochy k opalování travnaté, pravidelně udržované. Dále je



koupaliště vybaveno sportovním areálem (s fotbalovým hřištěm, volejbalovým hřištěm a s tenisovým kurtem) a občerstvením.

#### Kryté bazény na Sušicku:

- Hrádek - v zámku jako součást hotelového wellness centra, možnost občerstvení, toalet a šatny, parkoviště je v těsné blízkosti
- Srní - jeden vnitřní hotelový bazén (Hotel Srní, Srní 117, Tel: 376 599 212), je zde bazén pro dospělé i pro děti, možnost občerstvení, toalet a šatny, parkoviště je v těsné blízkosti
- Sušice (krytý bazén Sušice, Volšovská, 342 01 Sušice, Tel: +420 605 278 670, hamak@sportoviste-susice.cz): krytý bazén v Sušici dále nabízí: klasický plavecký bazén se čtyřmi plaveckými drahami a délkou 25 m, samostatný zábavný bazén s masážními trysky a divokou vodou, dvě vířivé vany pro 15 a 8 osob, uzavřený tobogán s led efekty, unikátní technologie protiproudu v plaveckém bazénu pro simulaci divoké vody, saunový svět s klasickou finskou saunou a parní kabinou, moderní posilovnu určenou pro širokou veřejnost a zaměřenou na nejnovější poznatky z oboru fitness, kvalitní cvičící sál pro skupinové tréninky a cvičení, moderní spinningový sál, občerstvení

V rámci vodních sportů lze v zájmovém území využít i možnosti **sportovního rybaření** na vodních tocích a volných vodních plochách. Toto sportovní vyžití lze například provozovat v Hartmanicích, v Nezamyslicích, v Soběšicích a v Žichovicích.

## **F) ZIMNÍ SPORTY**

Podmínky pro zimní sporty jsou velmi ovlivněny klimatickými poměry v dané lokalitě, nadmořskou výškou a blízkostí Šumavy. Ve vybraných lokalitách existují dobré podmínky pro sjezdové lyžování, snowboarding, bruslení i sáňkování. Navíc se v Sušici nachází krytý zimní stadion pro veřejné bruslení.

### *1) Sjezdové lyžování (snowboarding):*

Právě sjezdové lyžování a snowboarding je sportem, který je zcela odkázán na přízeň počasí. Stále více sjezdových tratí je dosněžováno umělým sněhem, protože sníh přírodní často nepostačuje. Stejně tak si stále více příznivců získává i večerní lyžování na osvětlených svazích. Možnost lyžování bez lyžařských areálů nabízí obce Horská Kvilda a Prášíly, kde se nachází pouze místní malé vleky.

### *2) Běžkování:*

Běžkařům a turistům na lyžích nabízí oblast celkem slušné podmínky. Je-li dostatečná sněhová pokrývka, jsou udržovány běžecké trasy v okolí všech výše zmíněných lyžařských areálů a v obcích Horská Kvilda a Prášíly. Kromě vyznačených a udržovaných běžeckých tras, které jsou uvedeny v kapitole v příloze č. 4 této dílčí analýzy, je pro lyžařskou turistiku vhodná i většina značených cest pro cyklisty a pěší. Snadné úseky pro rekreační sportovce a horské turisty se střídají s trasami pro ctizádostivé lyžaře vyznávající bruslařský i klasický styl. Nachází se zde trasy s lehkou, středně těžkou až náročnou obtížností.

### 3) Bruslení a sáňkování:

Zájemci o bruslení mohou využít zimní stadion v Sušici. Udeří-li však trvalejší mrazy, lze bruslit i na zamrzlých ledových plochách místních rybníků, rozestých po celém území Sušicka. Udržované přírodní kluziště se v území prozatím nenachází. S bruslením úzce souvisí i hokej, který má své zázemí právě v sušickém zimním stadionu. Sáňkovat pak lze kdekoli.

### 4) Ostatní zimní sporty

Prostory a možnosti pro ostatní zimní sporty z velké části zabezpečuje *Zimní stadion v Sušici*. Zimní provoz je od konce září do března a nabízí bruslení pro veřejnost, soutěže a tréninky ledního hokeje, hokejová soustředění, hobby hokejová liga, krasobruslení, curling. Letní provoz je od dubna do poloviny září, kdy v hale s multifunkčním sportovním povrchem je možné provozovat tenis, sálový fotbal, nohejbal, basketbal, volejbal, házenou, in-line hokej, in-line bruslení.

**Popis lyžařských areálů na Sušicku je uveden v příloze č. 4 této dílčí analýzy.**

#### Kontakt:

*Zimní stadion Sušice*

Volšovská, 342 01 Sušice

Tel. + 420 607 959 670

[www.sportoviste-susice.cz](http://www.sportoviste-susice.cz)

## **G) OSTATNÍ SPORTY**

Na Sušicku existuje zázemí i pro provozování ještě dalších druhů sportů jako jsou tenis, střelba, in-line bruslení, jezdeckví apod.

### TENIS

Tenisové kurty jsou často také součástí soukromých ubytovacích zařízení, ale rozmáhá se jejich vytváření i v menších sídlech a pomalu začínají být samozřejmostí. Ve větších sídlech jsou tenisové kurty jak kryté, tak venkovní. Kde konkrétně se tenisové kurty nachází a kde nikoli, je uvedeno v **příloze č. 15** druhé kapitoly této strategie.

#### Otevřené tenisové kurty:

- Lawn Tennis Club Sušice (antuka)  
Volšovská 44, 342 01 Sušice  
Tel.: +420 376 522 304
- SOŠ a SOU Sušice sportovní areál (umělý povrch)  
Křičkova, 342 01 Sušice  
Tel.: +420 776 098 006  
[www.sossusice.cz](http://www.sossusice.cz)
- Tenisový kurt u základní školy, 341 92 Kašperské Hory

### Zastřešené tenisové kurty:

- V hale zimního stadionu (pouze v období od dubna do poloviny září)  
Volšovská, 342 01 Sušice  
Tel.: +420 607 959 570, 607 959 670
- SOŠ a SOU Sušice sportovní areál  
Kříčkova, 342 01 Sušice  
Tel.: +420 776 098 006

### STŘELBA

Milovníci střelby si mohou zastřílet na střelnicích v Sušici a v Hlavňovicích.

#### *Sportovně střelecký klub Hlavňovice*

E-mail: mautnerjz@seznam.cz

www.sskhlavnovice.estranky.cz

#### *Sportovně střelecký klub Sušice*

Rok 14, 341 42 Sušice

E-mail: strelnice@ssksusice.cz

www.sksusice.cz/xmap.html

### JEZDECTVÍ

Venkovské prostředí a překrásná příroda Sušicka přímo vybízí k prozkoumání z koňského hřbetu. V posledních letech právě jezdeckví získává na oblibě, o čemž svědčí i rozvoj hipoturistiky, otevírání nových hipofarem a jezdeckých oddílů.

### Vyjížd'ky na koních nabízí hned několik subjektů, oddílů a klubů:

- *Jezdecký klub MISI Hartmanice*  
Hořejší Krušec, 342 01 Sušice, 605 242 367, 602 168 117
- *Lukešovi*  
Náměstí 6, 341 92 Kašperské Hory 341 92, 376 582 426
- *Jízdárna Srní*  
Srní 13, 342 91 Kašperské Hory, 605 171 286, 774 968 736
- *Stáj Stojanovice*  
Stojanovice, 341 42 Kolinec, 732 908 913, www.stajstojanovice.wbs.cz
- *Ekofarma Svojše*  
Farma Svojše, 341 92 Kašperské Hory, www.farmasvojse.cz
- *Hotel Jiříčná*  
Jiříčná 24, 342 01 Sušice, www.hoteljiricna.cz
- *Jízdárna Jiříčná*  
Jiříčná, 342 01 Sušice, 606 754 785, www.jkjrjicna.webnode.cz
- *Jezdecká stáj Buršice*  
Buršice 8, 341 42 Kolinec, 376 594 392
- *Jízdárna Divišov*  
osada Divišov, 342 01 Sušice, 376 582 426, 603 586 413
- *Lovecký zámeček Záluží*

Pohorsko, 342 01 Sušice, 378 774 278, 608 511 895

- *Jízdárna Pohorsko*  
Pohorsko 63, 342 01 Sušice, [www.zaluzi.cz](http://www.zaluzi.cz)
- *Jízdárna Vrabcov*  
Vrabcov 13, 342 01 Sušice, [vrabcov@centrum.cz](mailto:vrabcov@centrum.cz)
- *Ranch svobodná země Vogelsang - Halbhuberovi*  
Podlesí 3 - Vogelsang, 341 92 Kašperské Hory, 376 582 207, 607 721 271
- *Rekreační zařízení Pepíno*  
Nezdice na Šumavě 213, 342 01 Sušice, 376 587 222
- *West ranč*  
Čeňkova Pila 150, 341 92 Kašperské Hory
- *Ekofarma Bílek*  
Kolinec 71, 341 42 Kolinec, tel: 376 594 171
- *Farma Busil*  
Busil u Hartmanic, 342 01 Sušice, 376 593 032
- *Jezdecký klub*  
Petrovice u Sušice 79, 342 01 Sušice, 376 588 360
- *Penzion Keply*  
Keply 26, 342 01 Sušice, 376 391 115
- *Ranch Fantazie*  
Mlázovy 6, 341 42 Kolinec, 728 356 158
- *Ranch Fantazie Mlázovy - Ing. Václav Skalický*  
Mlázovy 6, 727 895 383, [klatovsko.eu/ranch-fantazie/kontakt](http://klatovsko.eu/ranch-fantazie/kontakt)
- *Westernový ranč Podolí*  
Podolí 6, 341 41 Kolinec, 606 171 999, 606 863 874, [www.rancpodoli.cz](http://www.rancpodoli.cz)

#### IN-LINE BRUSLENÍ

Část Otavské cyklistické stezky v Sušici je vhodná také pro in - line bruslení (není to ale oficiální in-line dráha, ta v území zatím chybí).

#### MINIGOLF

Golf je dynamicky se rozvíjející sport. V řešeném území se v současnosti nenachází žádné golfové hřiště. Milovníci golfu se musí prozatím spokojit s využitím minigolfových hřišť, která jsou často součástí ubytovacích zařízení. Minigolfové hřiště se nachází v Braníčkově na Šumavě (Tel.: 733 121 111, [www.branickov.cz](http://www.branickov.cz)) a v Sušici Na Fufernách.

#### SKATING

*Skatepark*

U koupaliště, 342 01 Sušice, vedle městského koupaliště. Sportoviště pro skateboardy a BMX kola.

#### SQUASH

*Sport hotel Pekárna*, T. G. Masaryka 129, 342 01 Sušice

Tel.: +420 376 526 869, 603 241 750, E-mail: [sporthotelpekarna@seznam.cz](mailto:sporthotelpekarna@seznam.cz)

[www.hotelpekarna.cz](http://www.hotelpekarna.cz)

Možnost půjčení vybavení raket a míčků za úplatu.

## HOROLEZECTVÍ

*Umělá horolezecká stěna - nachází se v hale zimního stadionu*

Volšovská, 342 01 Sušice

Tel.: +420 607 959 570, 605 278 670

[www.sportoviste-susice.cz](http://www.sportoviste-susice.cz)

Lezecká stěna ve tvaru písmene U na zimním stadionu v Sušici. Celková lezecká plocha 187 m<sup>2</sup>, konkrétně jde o pět výstupových cest v kolmé stěně a šest výstupových cest v převislé části.

### *Outdoorové centrum Offpark*

Hotel Fuferna

Na Fufernách, 342 01 Sušice

Tel. + 420 604 733 804

E-mail: [basecamp@offpark.cz](mailto:basecamp@offpark.cz)

[www.offpark.cz](http://www.offpark.cz)

Nabízí: dětskou horolezeckou stěnu, lanový park, dětský lanový park, sjezd Svatoboru na terénních koloběžkách, raftem po Otavě, paintball, segway, in- line, potápění, lety balónem, zážitkové lety, paragliding, lety vrtulníkem.

Nově je i otevřeno lanové centrum v Prášílech na břehu Prášílského potoka. Jde o lanovou cestu plnou dobrodružství na stoletých stromech ve výšce 7 až 15 metrů. Čeká na Vás 14 vychytaných překážek a dvě lanovky. To vše s profesionální horolezeckou výbavou a pod dohledem zkušeného instruktora. Časová náročnost je zhruba 2 hodiny včetně proškolení. Minimální výška pro vstup je 140 cm. Maximální váha je 120 kg. Na trasu se vydávají vždy skupiny o minimálním počtu 2 osob. Dospělý odpovídá max. za 2 děti. Instruktaž a proškolení pro vstup do lanového parku probíhá každou hodinu.

Samozřejmostí všech turistických středisek je široká síť dobře vybavených **fitness center** s posilovnou a možností dalších druhů sportů včetně bowlingu, kuželek, spinningu, či aerobiku. Fitness však stále častěji v různých podobách nabízí i ubytovací zařízení jako součást svých wellness.

### **6.1.2.5 Služby v oblasti cestovního ruchu**

Úroveň služeb v oblasti cestovního ruchu vytváří obraz celé turistické infrastruktury daného území a jsou základní podmínkou pro další rozvoj cestovního ruchu. Mezi nejdůležitější služby cestovního ruchu patří ubytovací a stravovací služby v podobě ubytovacích a stravovacích zařízení, informační služby, dopravní služby, půjčovny a servisy, wellness a další služby, které dotváří péči o návštěvníky území. Existence těchto služeb má přímý vliv na výši návštěvnosti.

Ve městech i v řadě obcí jsou zajištěny základní služby jako kadeřnictví, manikura, masáže, kosmetické služby, ve větším rozsahu tyto služby poskytují například Šumavské lázně Kašperské Hory nebo některá větší ubytovací zařízení. Obce mohou pomáhat při rozšiřování těchto služeb například nabídkou pronájmu pro provozovny, pomocí s propagací apod. Ve všech místech, kde jsou provozovány lyžařské areály, a kudy vedou lyžařské běžecké trasy, jsou k dispozici půjčovny i servis. Informační centra patří k nejdůležitějším zařízením pro rozvoj cestovního ruchu a v současné době fungují zejména ve větších centrech – Sušice, Hartmanice, Kašperské Hory, Prášíly, Srní. Do určité míry

poskytují informace o oblasti i informační střediska NP Šumava, v některých obcích infocentra suplují například knihovny. Důležitá je vzájemná propojenost informačních míst ve všech obcích, tak aby mohla poskytovat komplexní informace i písemné propagační materiály o celé oblasti.

## **A) UBYTOVACÍ ZAŘÍZENÍ**

V řešeném území se koncentrují ubytovací zařízení především do větších obcí. Mezi sídla, ve kterých je lokalizováno nejvíce ubytovacích kapacit, patří Sušice, Kašperské Hory, Hartmanice a všechny tři šumavské obce (Srní, Modrava a Horská Kvilda). Aktuálním trendem je zvyšování kvality, standardu a nabídky ubytování a poskytovaných služeb. I přes tento trend mnoho zařízení nedosahuje ve své kategorii příslušného mezinárodního standardu. Nedostatky jsou jak ve vybavení ubytovacích zařízení, tak v kvalitě personálu. Ke zlepšení kvality by měly přispět i standardy pro dělení ubytovacích zařízení dle druhů a kvalitativní úrovně služeb, které byly zpracovány jako celostátně platné. Bohužel je nutné upozornit na skutečnost, že podobně jako v jiných lokalitách České republiky ani v oblasti Sušicka neodpovídají registrované názvy podnikatelských subjektů oficiální klasifikaci ubytovacích zařízení, to znamená, že penzion, který by měl mít minimálně 5 pokojů pro hosty, je ve skutečnosti ubytování v soukromí. Obchodní název penzion je totiž z hlediska oslovení návštěvníků atraktivnější.

### **Struktura ubytovacích zařízení a jejich vytíženost:**

Ubytovací možnosti jsou rozvrstveny především mezi ubytování v hotelech, pensionech, ubytovnách, chatových osadách a kempech. V daném území je poměrně široká nabídka také ubytování v soukromí. Rozsah i struktura ubytovacích služeb v SO ORP Sušice je pro další rozvoj cestovního ruchu celkem vyhovující. Ubytovací kapacity jsou dostačující, ale nabízí se zde však i prostor pro rozšíření nabídky, a to především ve stylové nebo jinak výjimečné podobě. Nejméně ubytovacích zařízení se nachází v nejmenších obcích, nejvíce pak v Sušici a v šumavských obcích. Obsazenost lůžek je ve známých střediscích cestovního ruchu mnohem vyšší než je tomu jinde, což by měla být výzva pro obce zaostávající, které musí vyvinout snahu, aby přilákaly návštěvníky do svých zařízení. Středně náročnou a náročnější klientelu uspokojí nabídka ubytování pouze v hotelech a pensionech. Ostatní ubytovací zařízení nabízí ubytování pro nenáročnou klientelu v ubytovnách a sezónní ubytování v kempech.

Trendem poslední doby v oblasti ubytovacích služeb jsou agrofarmy, ekofarmy a hipofarmy. Při ubytování v těchto zařízeních, dost často na samotách a ve venkovských sídlech, je možno ochutnat domácí produkty a vyzkoušet si způsob života lidí na venkově – zážitková turistika. Existence hipoturistiky je podmíněna existencí **hipostanic a hipofarem**. Jedná se o místa, která musí poskytovat jak pro jezdce, tak pro koně stravovací a ubytovací služby. Kategorizace není v ČR uplatňována, a tak může být hipostanicí jak penzion s krytými prostornými boxy pro koně tak i místo, které poskytuje pro koně pouze jednoduchou kruhovou ohradu. Jedná se nejen o hipofarmy (místa, kde se chovají koně), ale jakékoliv zařízení, které umožňuje bezpečné ustájení koně i hostů. Hipofarmy pak často nabízejí speciální služby: vyjížďky po jezdeckých okruzích, půjčení koně, převoz koně a součástí areálu mohou být i jízdárny – venkovní nebo zastřešené.

***Ubytovací zařízení na Sušicku uvádí příloha č. 5 této dílčí analýzy.***

## **B) STRAVOVACÍ ZAŘÍZENÍ**

Stravovací služby jsou poskytovány jak ve stravovacích, tak i v ubytovacích zařízeních různých kategorií. V rámci SO ORP Sušice v převážné většině ubytovacích zařízení jsou současně poskytovány i služby stravovací. Hostinská a stravovací zařízení, která nabízejí alespoň základní možnost občerstvení a nápoje se nacházejí prakticky ve všech obcích sledovaného území.

Rozsah nabídky i kvalita poskytovaných služeb stravovacích zařízení na Sušicku odpovídá úrovni stravovacích zařízení v celém Plzeňském kraji. Kvalita nabízených služeb díky zvětšující se konkurenci neustále vzrůstá. Trendem je provozování tzv. stylových restaurací (steakové restaurace, staročeské restaurace, westernové restaurace apod.), které lákají nejen turisty, ale i místní obyvatele. Ceny ve stravovacích zařízeních odpovídají tomu, že území, které je předmětem této analýzy, je územím příhraničním.

V řešeném území jsou zastoupeny všechny formy stravování a stravovací kapacita je rozvrstvena mezi *restaurace, hostince, bistra, bufety, občerstvení a zařízení hromadného stravování*. Nárůst stravovacích kapacit je v posledních několika letech patrný a to nejen ve známých turistických střediscích. Ve městech a ve střediscích cestovního ruchu pak nalezneme širší nabídku stravovacích a občerstvovacích služeb jako jsou *bary, vinárny, cukrárny, pizzerie či kavárny*. Cukrárna se nachází v Kašperských Horách, v Prášílech, v Rabí, v Srní, v Sušici (několik) a ve Velharticích.

***Stravovací zařízení na Sušicku uvádí příloha č. 5 této dílčí analýzy.***

## **C) INFORMAČNÍ CENTRA**

Informační centra jsou důležitým prostředkem k posílení rozvoje cestovního ruchu v oblasti. Ve větších sídlech jsou zřízena samostatná infocentra zřizovaná většinou obcí nebo v případě území národního parku Šumava také touto organizací. V menších obcích informace poskytují další subjekty – knihovny, občanská sdružení a další subjekty. Hustota informačních center není však v současné době dostačující, informace o obci i možnostech cestovního ruchu by však měla být v každém místě a iniciovat vznik a fungování center by měly obce, i když provozovatelem může být i jiný subjekt. Nabídka informací, písemných propagačních materiálů, nabídek ubytování, kulturních a sportovních možností by měla být co nejširší, v této oblasti je spolupráce obcí v oblasti velmi důležitá. Kromě míst poskytujících turistické informace jsou velmi důležité webové stránky, protože řada návštěvníků se chce ještě před příjezdem informovat o všech možnostech, které jsou v oblasti cestovního ruchu nabízeny. Zde je mnoho možností k rozvoji a spolupráci všech obcí.

Moderním trendem v oblasti cestovního ruchu je zřizování informačních center jako specializovaných pracovišť poskytujících veškeré informace, které souvisí s cestovním ruchem a kulturním a společenským děním v dané lokalitě. Pokud v obci nejsou zřízena a provozována informační centra, jsou potřebné informace poskytovány na kompetentních odborech obecních či městských úřadů. U malých obcí pak podobně jako informační centrum funguje sama budova obecních úřadů a tazatele informují přímo pracovníci úřadu. Tímto způsobem však není zajištěna kompatibilita cestovního ruchu jako dynamicky se rozvíjejícího se oboru.

V Sušici a v Kašperských Horách fungují Městská infocentra i Městská kulturní střediska, v Kašperských Horách navíc i středisko ekologické výchovy. Obce Kolinec, Hrádek a Velhartice nemají informační centra v pravém slova smyslu, nicméně jejich funkci částečně plní knihovny a muzeum.

## POPIS INFORMAČNÍCH SIUŽEB V SUŠICI A V KAŠPERSKÝCH HORÁCH

### **KAŠPERSKÉ HORY**

*Informační středisko a středisko ekologické výchovy Kašperské Hory*

Sušická 399, Kašperské Hory

Tel.: 376 582 734

E-mail: iskhory@npsumava.cz

Středisko je zaměřeno na osídlení, rašeliniště, mokřady, plavební kanály a ekosystémy Šumavy. Stálá expozice, multimediální stánek s dotykovou obrazovkou, promítací sál s kapacitou 40 míst, dětský koutek, ekoaltán (škola v přírodě) s programem ekologické výchovy pro děti a mládež.

Zdroj: [www.npsumava.cz/cz/1471/sekce/nabidka/](http://www.npsumava.cz/cz/1471/sekce/nabidka/)

*Městské kulturní a informační středisko Kašperské Hory*

Náměstí 1

341 92 Kašperské Hory

Tel: 376 503 411, 376 503 412

E-mail: informace@kasphory.cz, kultura@kasphory.cz

[www.sumava.net/ickhory/](http://www.sumava.net/ickhory/)

### Náplň činnosti:

- Turistické informace pro návštěvníky města
- Řadu informačních materiálů jako Informace o ubytování a stravování+ seznam ubytovatelů a restaurací
- Mapu města s výčtem kulturních a turistických aktivit (CZ, DE, EN)
- Barevnou mapu s popisky k vycházkovým okruhům a naučným stezkám v okolí města ve 3 jazykových mutacích (CZ, DE, EN)
- Rozsáhlá nabídka prodejních turistických materiálů – pohledy, magnetky, mapy turistické a cyklistické i zimní běžecké, turistické průvodce, kalendáře Šumavy, fotografické publikace Šumavy, knihy pověstí a pohádek, další publikace s tematikou Šumavy, trička a čepice s motivy Šumavy, upomínkové předměty
- Turistická známka č. 614 "Město Kašperské Hory", výroční známky Karel Klostermann a Kohoutí kříž, miniznámka Hřbitovního areálu s kostelem sv. Mikuláše a kaplí sv. Anny (nejstarší objekt v Kašperských Horách)
- Turistické vizitky Kašperské Hory č. 586; Hrad Kašperk č. 679 a Klostermannovu rozhlednu č. 914
- Informace o jízdních řádech, kulturních akcích, turistických cílech (hrady, zámky, muzea, přírodní památky, ...)
- Turistická razítka města a pohádkového království
- Veřejný internet (PC i wifi), možnost tisku, kopírování - zpoplatněné služby



## **SUŠICE**

*Městské informační centrum Sušice*

Nám. Svobody 138

342 02 Sušice

Tel.: 376 540 214

E-mail : icsusice@mususice.cz

www.mestosusice.cz/icsusice

Náplň činnosti: ([www.mestosusice.cz/icsusice](http://www.mestosusice.cz/icsusice))

- informace o Sušici a Šumavě (památky, přírodní zajímavosti)
- tipy na výlety do okolí a zajímavá místa
- informace pro pěší turisty, cyklisty, lyžaře a vodáky
- informace o kulturních a sportovních akcích v Sušici a okolí
- informace o ubytovacích a stravovacích možnostech v Sušici a okolí
- informace o autobusovém a vlakovém spojení po celé České republice
- předprodej jízdenek s místenkou na autobusové spoje v systému AMS
- široký výběr bezplatných propagačních materiálů ze Sušice a Šumavy
- pohlednice, turistické známky, magnetky, dřevěné pohledy, mapy, turistické vizitky, cykloznámky, pamětní minci, sirky ze Sušice, turistické průvodce, knihy, publikace Národního parku Šumava, keramiku, dárky ze Šumavy, dárky pohádkové kanceláře, VHS a DVD o Šumavě a Národním parku Šumava
- zpřístupnění radniční věže
- úschovnu zavazadel
- základní informace občanům o provozu Městského úřadu

***Popis ostatních informačních center, která na Sušicku působí, je uveden v příloze č. 6 této dílčí analýzy.***

## **D) PŮJČOVNY A SERVISY**

Půjčovny a servisy jsou doplňkovou turistickou infrastrukturou, jejíž existence výrazně zvyšuje úroveň a atraktivitu lokality pro případné návštěvníky. Tyto služby jsou v převážné většině zajišťovány soukromými subjekty a dost často jsou, hlavně půjčovny, součástí ubytovacích zařízení. Nejvíce půjčoven a servisů se nachází přímo v Sušici.

V rámci řešeného území jsou zastoupeny půjčovny na automobily, na kola a elektrokola, na koloběžky, na lyže, na lodě a vodácké potřeby, na in-line brusle a na segway. Půjčovna automobilů, obytných přívěsů a karavanů se nachází pouze v Sušici a provozuje jí Jiří Sulán. Půjčovny lyží fungují při místních lyžařských areálech a půjčovny lodí a vodáckých potřeb jsou provozovány v Sušici a v Petrovicích - Jiřičné. Všechny zmíněné půjčovny poskytují zároveň na své zboží i servis. Nejrozšířenější jsou půjčovny kol, které jsou často součástí ubytovacích služeb, přičemž velmi častým jevem je, že kola si mohou půjčit pouze hosté daných zařízení. Zároveň tato zařízení neposkytují na svá kola servis, a proto je nutné využít specializovaných servisů v Sušici. U servisů jsou v území

nejhojněji zastoupeny autoservisy, které se nachází nejen v Sušici, ale i v menších sídlech. Není výjimkou, že se v jedné obci nachází autoservisů hned několik. V jakých konkrétně obcích se půjčovny a servisy nachází, je uvedeno v příloze č. 14 kapitoly „Základní charakteristika“.

***Servisy a půjčovny na Sušicku uvádí příloha č. 7 této dílčí analýzy.***

## **E) WELLNESS A SOUVISEJÍCÍ SLUŽBY**

Využití služeb wellness, ale také služeb kosmetických a kadeřnických patří k požadovanému servisu návštěvníků oblasti a je třeba je propagovat a rozšiřovat. Zde mají obce možnost spolupracovat s jednotlivými podnikateli a vytvářet na svém území vhodné podmínky pro rozšiřování těchto služeb. Zároveň mohou obce pomáhat s jejich propagací zejména na svých webových stránkách a informačních centrech. Nabídka wellness služeb zažívá v posledních letech obrovský „boom“. Stávající i nově vznikající ubytovací zařízení se snaží mít wellness služby ve své nabídce, ať už v menším nebo ve větším rozsahu. Mezi základní wellness služby patří masáže, kosmetika, kadeřnictví, pedikúra, manikúra, sauna a fitness. Tyto služby však často provozují samostatně výdělečné fyzické osoby, které jsou k nim odborně způsobilé. Největší koncentrace těchto služeb je v Sušici a v sídlech do 500 obyvatel. Problémem těchto služeb je nedostatečný marketing.

***Wellness služby na Sušicku uvádí příloha č. 7 této dílčí analýzy.***

## **F) DOPRAVNÍ SLUŽBY**

Dalšími službami, které neodmyslitelně souvisí s odvětvím cestovního ruchu, jsou služby dopravní. Všechna dostupná spojení zajišťuje autobusová a železniční doprava. Určitým specifikem území v oblasti dopravních služeb jsou tzv. zelené autobusy (NP a CHKO Šumava) a cyklobusy (ČSAD s možnou spoluúčastní NP a CHKO Šumava). Jedná se o sezónní záležitost, která získává na stále větší oblíbenosti.

**Zelené autobusy a cyklobusy** (Zdroj: [www.sumavago.cz/sumava\\_na\\_kolo/sumava\\_cyklobusy/cz](http://www.sumavago.cz/sumava_na_kolo/sumava_cyklobusy/cz))

Už několik let se uskutečňuje projekt prázdninové ekologické dopravy v Národním parku Šumava, známý veřejnosti jako Zelené autobusy. V roce 2014 byla existence těchto spojů v ohrožení z důvodu jednak omezených finančních možností, ale také legislativní překážky pro objednavatele - Správy NP a CHKO Šumava. Funkčnost systému však zůstala zachována a autobusy včetně rozšířené přepravy jízdních kol vyrazily na své tratě od soboty 28. června do soboty 30. srpna. Díky příspěvku obcí z mikroregionu Šumava - Západ jezdí linka Horská Kvilda – Kvilda - Bučina v prodlouženém období, a to od 28. 6. do 14. 9. denně a do konce měsíce září ještě také o víkendech. Regionální linka Sušice - Kvilda zůstala neomezena. Byla zřízena ještě zcela nová linka 433565 Sušice – Petrovice – Hartmanice - Prášíly, jejíž provoz spolufinancují Město Sušice, Obec Prášíly, Plzeňský kraj a dopravce ČSAD autobusy Plzeň a. s. Oba spoje pojedou denně s rozšířenou přepravou jízdních kol. Dále je u stávajících spojů linky 433700 v pracovní dny zajištěna rozšířená přeprava jízdních kol. Jízdné na linkách Zelených autobusů se řídí zvláštními ceníky jízdného a dovozného podle ujeté tarifní vzdálenosti. Existuje ještě také jednodenní Jízdenka NP-Ticket, která umožňuje cestovat celý den linkami Zelených autobusů a libovolně mezi nimi přestupovat. Je velmi výhodná pro rodinné výlety,

protože s jednou jízdenkou NP-Ticket může zároveň cestovat jedna dospělá osoba a zdarma ještě dvě děti ve věku do 6 let nebo jedno dítě do 15 let. Kromě cenového zvýhodnění oproti platbě za jednotlivé jízdy navíc i urychluje odbavení cestujících. Jízdenka NP-Ticket platí na linkách Zelených autobusů v úsecích 440840 Špičák – Kvilda; 433710 Horská Kvilda – Kvilda – Bučina; 433570 Sušice – Kvilda (pouze v části Rejštejn – Kvilda); 433565/433700 Sušice – Prášíly (pouze v části Hartmanice – Prášíly). Jízdenku NP Ticket lze zakoupit v označených autobusech, v pokladnách CAN v Plzni, v informačních střediscích a u dalších zapojených partnerů.

**Mapa č. 5: Linky zelených autobusů a cyklobusů po Šumavě**



Zdroj: [www.sumavago.cz/sumava\\_na\\_kolo/sumava\\_cyklobusy/cz](http://www.sumavago.cz/sumava_na_kolo/sumava_cyklobusy/cz)

### 6.1.2.6 Pravidelně se opakující a tradiční kulturní, sportovní a jiné akce

Pořádání kulturních, společenských a sportovních akcí jsou nedílnou součástí nabídky cestovního ruchu. Řada těchto akcí je v místě konání již tradiční a jsou důvodem k návštěvě lokality. Nabídka akcí v řešeném území je poměrně široká, přesto je zde potenciál tuto oblast cestovního ruchu dále rozvíjet a pořádat nové akce, které by přilákali více návštěvníků. Mezi tradiční akce na Sušicku, stejně jako v mnoha dalších oblastech České republiky patří mimo jiné masopustní průvod, pálení čarodějnic, stavění a kácení májky, poutě a s nimi spojené akce, trhy, hasičské soutěže, společenské plesy různých spolků apod. Kompletní seznam tradičních kulturních, společenských a sportovních akcí je uveden v příloze č. 17 druhé kapitoly této strategie.

Pro pořádání mnoha akcí se v menších obcích většinou využívají taneční sály v rámci stravovacích zařízení, malé kulturní domy, bývalé tělocvičny, společenské domy apod. V SO ORP Sušice se nachází i obce, kde podobný společenský prostor chybí. Tyto obce pak akce náročné na prostory buď nepořádají vůbec, nebo problém řeší operativně. Nabízí se zde možnost pronájmu místnosti u některé okolní obce v rámci meziobecní spolupráce.

#### VYBRANÉ TRADIČNÍ AKCE SUŠICKA

- **Hartmanice:** *Hudba v synagogách plzeňského regionu* (tento projekt je zamýšlen jako cyklus 6 benefičních koncertů, které jsou dramaturgicky, organizačně i umělecky propojeny). Pořadatelem je Židovská obec Plzeň.
- **Sušice:**
  - *Oslavy osvobození Sušice* (každý rok v květnu pořádá Město Sušice oslavy u pamětní desky na Muzeu Šumavy, vzpomínkový akt u Památníku padlých, prohlídku historické vojenské techniky a promenádní koncert),
  - *Sušické slavnosti – zahájení turistické sezóny v Sušici* (jedná se o další květnovou akci. Slavnosti se konají pravidelně od roku 1998. Pořadatelem je Město Sušice, SKC, p. o. a Okrašlovací spolek Sušice, o.s. Několikadenní celoměstská kulturní akce k zahájení turistické sezóny se koná pravidelně od roku 1998. Hlavní program (přehlídka zájmové umělecké činnosti dětí i dospělých, vystoupení hudebních i tanečních skupin, účast souborů ze zahraničí, ohňostroj atd.) probíhá na náměstí, doprovodné akce mimo centrum na Fufernách a ostrově Santos, *Šumava Rocks – open air music festival* (open air music festival se pravidelně koná od r. 1994 vždy o letních prázdninách na ostrově Santos v Sušici. Dnes patří mezi nejvýznamnější kulturní akce pořádané v rámci regionu. Každý ročník „Šumava rocks“ pomáhá – postiženým dětem, sušické nemocnici, ochraně přírody...). Pořadatelem je agentura Human Help.

### 6.1.2.7 Vybraná specifika a jedinečnosti turistické destinace

Sušicko, SO ORP Sušice jako turistická destinace disponuje i několika specifiky a jedinečnostmi, kterými se odlišuje od ostatních turistických destinací v České republice. Tato specifika nelze zařadit do žádné z předchozích kapitol, a proto je jim věnována kapitola samostatná.

#### **DOSTUPNÁ ŠUMAVA**

Jedná se o program (zájezd) zaměřený na seniory a osoby s nižší mobilitou. Trasa zájezdu se odbývá v západočeské části národního parku na Hartmanicku, Prášílsku, Modravsku a Železnorudsku. Zájezdy jsou vypravovány vždy v úterý a ve čtvrtek ze Sušice od vlakového nádraží, autobus odjíždí vždy v 8:00 hodin s návratem v 16:30 hodin. Přepravu autobusem zajišťuje sušická provozovna společnosti ČSAD autobusy Plzeň, a. s., která přijímá rezervace míst pro jednotlivce i organizované skupiny. Zájezd doprovází průvodce. Při výletu jsou navštívena tato místa: Hartmanice, Dobrá Voda, Zhůří u Javorné, Černé jezero (jen jaro), Hůrka - kaple, Stodůlky, Hauswaldská kaple, Rokyta, Tříjezerní slať, Javoří pila, Poledník (pouze podzim), Modrava a Březník. Zájezdy se konají mimo hlavní turistickou sezónu. Cena zahrnuje dopravu a průvodce. Počet míst v zájezdu je 33. Projekt Dostupná Šumava je určen pouze pro osoby v důchodovém věku, držitele průkazu ZTP a ZTP/P i pro vozíčkáře a jejich doprovod. Zájezd se uskuteční při počtu 25 a více osob.

*(Zdroj: [www.csadplzen.cz/?ob=dsumava&ls1=menu\\_doprava](http://www.csadplzen.cz/?ob=dsumava&ls1=menu_doprava))*

#### **Kontakt:**

ČSAD autobusy Plzeň a.s., provoz Sušice

V Drahelinkách 124/II, 342 01 Sušice

e-mail: [susice@csadplzen.cz](mailto:susice@csadplzen.cz)

tel.: 376 524 541 (pracovní dny 7 - 14 hodin)

#### **POZOROVACÍ MÍSTA (OBŮRKY)** - jelen, srnec a jiná zvířata

Pozorování divokých zvířat je základem zájmové environmentální výchovy s tématem přírodních zákonitostí. Pozorování je organizováno Správou NP a CHKO Šumava, která garantuje odborné doprovody se stanoveným režimem. Zimní pozorování má zvláštní režim, aby nedocházelo k nežádoucímu rušení jelení zvěře v době jejího strádání vlivem klimatických podmínek. V rámci řešeného území se pozorovací místo nachází pouze na Srní a v těsné blízkosti přezimovací obůrky. Místo je určeno k pozorování jelení zvěře během jejich přirozeného pastevního cyklu. Počátek období pro zimní pozorování souvisí s dostatečnou sněhovou pokrývkou, která omezuje přirozený příjem volně dostupné potravy.

K návštěvě pozorovacích míst se lze objednat pomocí rezervačního systému v jednotlivých místech. Program je placený, děti do 150 cm výšky mají účast zdarma. Pro pozorovací místo Srní - Beránky si lze zajistit rezervaci v IS Rokyta - tel.: 731 530 235 nebo 376 599 009, email: [jiri.kec@npsumava.cz](mailto:jiri.kec@npsumava.cz). Termíny pozorování jsou každé úterý, čtvrtek a sobotu (mimo státní svátky) v období od 1. 12. do 31. 3. v době od 12:00 do 15:30 hod. Místo srazu je na parkovišti hotelu Vydra na Srní. Exkurze trvá zhruba 2 hodiny. Zahájení zimního pozorování je závislé na výšce sněhové

pokrývky, kdy jelení zvěř přichází do přezimovacích obůrek. Maximální kapacita jednoho pozorovacího místa je 30 osob. Z pozorovacích míst je možné zvěř fotografovat.

(Zdroj: [www.npsumava.cz/cz/1388/903/clanek/zooprogram---pozorovaci-mista---projekt](http://www.npsumava.cz/cz/1388/903/clanek/zooprogram---pozorovaci-mista---projekt))

#### **Mapa č. 6: Pozorovací stanoviště vysoké zvěře na Šumavě**



Zdroj: [www.npsumava.cz](http://www.npsumava.cz)

#### **RANCH VOGELSANG - chov bizonů, daňků, koní a dalších zvířat**

Šest kilometrů jižně od Kašperských Hor se nalézá rodinná farma Ranch Svobodná země Vogelsang, která je zaměřená na poskytování ubytovacích a volnočasových služeb, chov koní s jejich následným využíváním pro vyjížďky klientů do okolí. Doprovodnou činností ranče je chov bizona amerického, daňků, koní a ryb.

##### Kontakt:

Roman Halbhüber

Podlesí 4 - Vogelsang, 341 92 Kašperské Hory, 607 721 271, [ranch@vogelsang.cz](mailto:ranch@vogelsang.cz)

[vogelsang.cz/index.php?id=about](http://vogelsang.cz/index.php?id=about)

#### **LAMADORÁDO - LAMAFARMA BERNARTICE**

Stádečko lam na farmě se sestává ze sedmi chovných samic, jednoho samce a několik mláďat. Vlnu z lam zpracovávají ručně na exkluzivně jemnou přízi, která je i ke koupi. Na farmě majitelé nabízí možnost si tyto zvířata na pár hodin užít zblízka, např. při procházce přes louky i lesem.

- Malá túra - 1 hodina, kapacita do 10 osob
- Střední túra - 2 hodiny, kapacita do 10 osob

Dále farma nabízí individuální kurzy chovu lam a alpak dle přání. Kurz obsahuje dvě hodiny teorie a dvě hodiny praxe.

##### Teorie:

- *Základní kurz* - Stavba těla, chování lam krotkých a alpak, ustájení - výběh - oplocení, složení stáda, krmění, jedovaté rostliny, péče a ošetřování, chov, narození, odchov mláďete.

- *Chov a trekking* - Stavba těla - standardní popis, jak vybudovat chovné stádo, složení stáda, způsob krytí, březost - diagnóza, narození, odchov mláďete, ošetřování a péče, korekce nehtů a zubů. Trekking s hosty, výběr trasy, pojištění.

Praxe: Výklad chování lam, zacházení s lamou. \_Základní postupy výcviku lam - nasazování ohlávky, vedení na vodítku, zvedání nohou, stříhání nehtů. Stáje a ohrady v praxi. \_Trekking v praxi, nosiče - ohlávky - vodítka, výběr vhodných lam.

K poplatku obdrží zájemce příručku s obsahem kurzu zdarma

Termín: dle dohody

Kontakt:

Christine a Sepp Sagstetter

Bernartice 33, 341 42 Kolinec

Tel.: 376 314 059, 607 981 351

E-mail: [info@lamadorado.com](mailto:info@lamadorado.com)

[www.lamadorado.com](http://www.lamadorado.com)

**CENTRUM FINSKÉ KULTURY ŽIHOBCE**

V Žihobcích bylo 19. 7. 2014 nově otevřeno Finské kulturní centrum Stella Polaris vernisáží výstavy Pekka Vehviläinen: Akvarely - Finské zajímavosti a příroda. Toto centrum má za úkol přiblížit finskou kulturu a společnost české veřejnosti. Díky iniciativě několika žihobeckých včetně chalupáře z Finska pana Ari Seppäla, podpoře Obce Žihobce a předsedy ZKD Sušice pana Ing. Bruzla vznikl ojedinělý projekt. V nevyužívaných prostorách prodejny COOP byla vytvořena expozice věnovaná finské přírodě, kultuře a zajímavostem. Kromě velkoformátových fotografií zde naleznete předměty vyrobené finskými umělci nebo krásné akvarely Pekka Vehviläinena. Provozovatelem je Obec Žihobce, muzeum Lamberská stezka, vstupné dobrovolné, doba prohlídky cca 30min.

Kontakt:

Finské kulturní centrum Stella Polaris

Žihobce čp. 152 (přízemí budovy Coop), 341 42 Sušice

Tel.: 724 895 012

E-mail: [info-muzeum@zihobce.eu](mailto:info-muzeum@zihobce.eu)

**NOUZOVÁ NOCOVIŠTĚ (BIVAKKEMPY)** (Zdroj:[www.plzenskykraj.kct.cz/pamatky/bivaky.htm](http://www.plzenskykraj.kct.cz/pamatky/bivaky.htm))

Správa národního parku Šumava připravila sedm nouzových nocovišť, neboli zajištěných míst ve volné přírodě, kde je možno přenocovat bez rizika pokuty. Přitom se nemusí jednat pouze o bivakování ve stavu nouze, ale i přenocování plánované, na etapovém přechodu Šumavy s batohem. Nouzová nocoviště (bivakkempy) - jsou přesně vymezená místa se specifickým režimem, obvykle na turisticky významném místě. Jednotlivá nocoviště typu „přenocuj a jdi dál“ jsou v denní docházkové vzdálenosti 15-30 km, tedy ve vzdálenosti, kterou snadno zvládne každý průměrně zdatný turista s batohem a ještě se při své cestě stačí kochat krásnou krajinou, fotografovat, odpočívat apod.

Nocoviště jsou rozmístěná přibližně podél hlavní šumavské magistrály mezi cílovými místy vzdálenými cca 103 km - Železnou Rudou v Plzeňském kraji na jednom konci a Zadní Zvonkovou v Jihočeském kraji na konci druhém. Mezilehlými lokalitami, kde jsou nouzová nocoviště zřízená, jsou Hůrka u Prášil, Poledník, Modrava, Bučina, Strážný, Nové Údolí a Plešné jezero. Z magistrály je možno vybočovat po značených cestách na obě strany – do vnitrozemí nebo v místě tzv. přechodových bodů i k sousedům, do Bavorského národního parku. Značení na trase je provedeno převážně červenou pásovou značkou udržovanou ve tříletém cyklu Klubem českých turistů – v úseku Plzeňského kraje Značkářským obvodem Sušice.

Nocoviště je travnatá plocha vymezená stylovým dřevěným zábradlím, vybavená masivním stolem a lavicemi, s vyvěšeným provozním řádem a jednoduchou orientační mapkou. Součástí nocoviště jsou i decentně umístěné mobilní toalety. Kapacita každého nocoviště je kolem 15 osob. Přenocovat je možné pod širákem nebo pod vlastním stanem. Přenocování je bezplatné. Není povoleno rozdělávání ohně, je třeba dodržovat klid, vodu si musí každý přinést sám, sám si také musí odnést své odpadky. Turisté zde mohou strávit vždy jednu noc, a to celoročně vždy od 18 do 9 hodin následujícího dne. Strážci NPŠ denně nocoviště kontrolují a dohlížejí na dodržování pořádku a provozního řádu.

#### V SO ORP Sušice se nachází tyto bivakkempy:

- **Hůrka u Prášil** – na louce vlevo od cesty, 100 m SZ před křižovatkou cest na Laka, Rudskou křižovatkou a Hůrku. Opravdu krásné místo se vyznačuje dobrým travnatým a rovinným povrchem. Po utáboření je možno se vydat k jezeru Laka nebo ke Kapli smíření s památníkem obětem železné opony. V místě není studánka, ale vodu je možno nabrat v okolních potocích. V případě náhlé nepohody se lze uchýlit pod turistický přístřešek u kaple. Výhodou je dobré oslunění po celý den, nevýhodou může být nedostatečná ochrana před větrem. Mobilní WC je přímo u cesty, aby byl možný příjezd servisního vozidla. Nalézá se v úseku Rudská křižovátka – Hůrka. WC je k dispozici všem turistům, tedy nejen těm nocujícím.
- **Poledník** (1315 m) – nejvýše položené nocoviště na trase. Při příchodu k rozhledně se nalézá po pravé straně. Travnatý palouk je osluněn po celý den. V případě náhlého zhoršení počasí se lze uchýlit pod střechu u paty rozhledny, kde je možné i v krbu rozdělávat oheň. Dříví je v okolí dostatek. Zato voda zde není, je nutno ji nabrat cestou. WC a stůl s lavicemi jsou mimo záběr
- **Modrava** – nocoviště se nalézá na příchodu do Modravy od Rybárny, poblíž Nového mostu. Povrch je více hlinitý než travnatý. Nocoviště leží těsně vedle asfaltky vedoucí z Modravy na Javoří Pílu. V případě náhlé nepohody je možno se uchýlit pod turistický přístřešek za bývalou Bienertovou pilou na rozcestí k Březníku a Modrému sloupu. Vody je v okolí dostatek, za jarního tání a dlouhotrvajících dešťů dokonce až příliš.

#### Provozní řád nouzových nocovišť:

- Místo využijte pouze na jednu noc
- Nerozdělávejte oheň
- Veškerý odpad odneste s sebou
- Dodržujte klid
- Celoroční provoz od 18.00 do 9.00 hodin



## FINANČNÍ ANALÝZA

Tabulka č. 140: Výdaje obcí SO ORP Sušice na oblast cestovního ruchu

OBEC	PARAGRAF	2010	2011	2012	2013	k 30. 6. 2014	% z rozpočtu na CR 2014
Budětice	2143	0	0	9 347	0	0	1
Bukovník	2143	0	0	240	0	0	2
Čímice	3421	0	0	0	70 000	2 000	5
	2143	0	0	0	109 129	7 248	
Dlouhá Ves	3429	10 000	10 000	20 000	20 000	100 000	0
	3421	0	0	10 000	0	0	
	2143	0	48 570	153 879	0	0	
Dobršín		0	0	0	0	0	0
Domoraz		0	0	0	0	0	0
Dražovice		0	0	0	0	0	1
Frymburk	3421	2 000	245 000	0	5 000	0	0
Hartmanice	2141	676 400	718 177	32 523	5 562	6 680	10
	2143	161 260	152 850	134 150	315 240	76 561	
	3421	5 000	4 000	3 000	3 000	0	
Hlavňovice	3429	1 000	9 000	32 000	352 000	422 000	0
Horská Kvilda	3421	0	0	581 000	0	0	20
	3429	0	303 000	5 000	0	0	
Hrádek	3429	0	0	419 000	0	0	11
	2143	5 000	280 000	10 000	74 999	0	
Kašperské Hory	3421	23 000	11 000	19 000	22 000	0	5
	3429	92 000	123 000	153 000	177 000	190 000	
	2143	185 740	1 361 129	1 206 107	1 946 822	680 707	
Kolinec	3429	0	30 000	0	0	0	1,5
	2143	0	17 363	0	0	0	
Modrava	3429	145 000	22 000	0	345 000	0	20
	2141	0	628 778	0	0	0	
	2143	2 877 710	64 180	0	0	0	
Mokrosuky		0	0	0	0	0	0
Nezamyslice	3421	0	285 000	1 000	8 000	0	5
	3429	5 000	0	0	284 000	0	
Nezdice na Šumavě	3421	39 000	27 000	27 000	24 000	13 000	1
Petrovice u Sušice		0	0	0	0	0	0
Podmokly	3429	0	0	7 000	0	0	1
Prášíly	3429	0	40 000	256 000	344 000	1 051 000	5
Rabí		0	0	0	0	0	0,1
Rejštejn		0	0	0	0	0	0
Soběšice		0	0	0	0	0	0
Srní	2141	724 620	684 606	613 343	664 722	310 986	7
	2143	0	105 556	0	0	0	
Strašín	3429	0	4 000	0	0	0	2

OBEČ	PARAGRAF	2010	2011	2012	2013	k 30. 6. 2014	% z rozpočtu na CR 2014
	2143	0	0	28 055	35 210	0	
<b>Sušice</b>	3421	666 000	733 000	749 000	800 000	592 000	0,25
	3429	287 000	8 449 000	45 728 000	1 841 000	1 730 000	
	2141	402 690	505 205	1 133 129	235 032	307 473	
	2143	958 110	911 855	1 330 922	635 080	405 800	
<b>Velhartice</b>	3429	69 000	0	0	0	0	0
<b>Žihobce</b>	3421	161 000	2 000	0	269 000	38 000	2
<b>Žichovice</b>		0	0	0	0	0	1,2 spol. s kulturou
<b>Celkem za ORP</b>		7 496 530	15 775 269	52 661 695	8 585 796	5 933 455	
<i>Vnitřní obchod</i>	2141						
<i>Cestovní ruch</i>	2143						
<i>Záj. činnost a rekreace</i>	342x						

Zdroj: monitor.statnipokladna.cz

Z uvedené tabulky na výdaje obcí na cestovní ruch vyplývá, že většina obcí přispívá alespoň nějakou, byť nevelkou, částkou ze svého rozpočtu na projekty nebo jednotlivé aktivity související s cestovním ruchem. Pro rok 2014 jsou uvedena zdánlivě nelogická data. Je třeba si ale uvědomit skutečnost, že procentuální vyjádření se vztahuje ke kalendářnímu období rozpočtu, tedy k celému roku. Pokud je k 30. 6. 2014 uvedena hodnota nula a v procentuálním vyjádření hodnota vyšší než nula, znamená to, že rozpočtované prostředky dosud nebyly využity. V případě nejmenších obcí se často jedná o vánoční akce (koncerty, společné veřejné akce, besídky pro děti, seniory...).

Největší procentuální podíl věnovaný oblasti cestovního ruchu vydávají obce Modrava a Horská Kvilda (20 %). Modrava vzhledem ke své velikosti a poloze, disponuje ve svém rozpočtu vysokou částkou tvořenou daňovými příjmy, protože zde měl sídlo a trvalý pobyt (a odváděl tedy místně příslušné daně) obchodník s miliardovými příjmy. Rozpočet obce Modrava byl do předchozího roku ve srovnání s ostatními obcemi podobné velikosti, neúměrně vysoký, i co se týká částky v přepočtu na jednoho obyvatele. Představitelé Horské Kvildy si zase uvědomují skutečnost, že cestovní ruch je pilířem jejich dalšího rozvoje a fungující ekonomiky.

U Sušice je patrný velký nárůst vydaných prostředků na cestovní ruch v roce 2012, kdy město realizovalo dva velké projekty spadající do oblasti kultury a cestovního ruchu – Komunitní centrum (spjato se stavebními úpravami přiléhající budovy ZUŠ) a kompletní rekonstrukce sušického kina včetně vybavení. Sušice tak získala moderní prostory využitelné nejen pro místní obyvatele, ale i pro návštěvníky celé destinace.

Nejméně peněz na oblast cestovního ruchu vydávají nejmenší obce. Jejich rozpočty neumožňují realizaci větších samostatných projektů (pokud se účastní, tak často pouze v rámci fungování mikroregionů nebo ve spolupráci s dalšími partnery). Východiskem pro zlepšení situace je nastavení vhodného způsobu meziobecní spolupráce.

## 6.1.3 Charakteristika potenciálu a možnosti rozvoje MOS cestovního ruchu

### 6.1.3.1 Infrastruktura

Dostatečná infrastruktura je základní podmínkou rozvoje cestovního ruchu – kromě předpokladů přírodních a historických památek a cílů, které návštěvníky zajímají.

Mezi základní charakteristiky infrastruktury cestovního ruchu patří:

- **dopravní dostupnost** – příjezdové komunikace do rekreační oblasti v silniční a železniční dopravě, četnost spojů, bezbariérový přístup, parkoviště.
- **ubytování a stravování** – na různé úrovni - od hotelů a restaurací, po chatové tábory, penziony, ubytovny, místa pro kempování, občerstvení v blízkosti kulturních a přírodních zajímavostí.
- **služby cestovního ruchu** – informační centra, nabídka výletů, vycházek, kulturních akcí a sportovních zařízení, úschovny a půjčovny kol, lodí, lyží, nabídka programů pro děti, rodiny a seniory, nabídka map, publikací a suvenýrů se vztahem k rekreační oblasti.

Ve všech uvedených charakteristikách má sledovaná oblast dostatečný potenciál pro rozvoj. Je to příležitost pro místní podnikatele (ubytování, občerstvení, služby) i pro města a obce (doprava, propagace). V oblasti cestovního ruchu je na Sušicku další prostor pro zvyšování počtu pracovních míst ve městech i obcích. Je ovšem nezbytná spolupráce mezi orgány státní správy a samosprávy i podnikateli – hlavně v oblasti rozvoje dopravních služeb, informačních služeb a koordinace budování jednotlivých oblastí turistické infrastruktury v rámci meziobecní spolupráce.

### 6.1.3.2 Lidské zdroje pro cestovní ruch (odbornost – střední a vysoké školy)

Dostatečně vybudovaná infrastruktura je podmínkou rozvoje cestovního ruchu, nelze ho však realizovat bez dostatečného počtu pracovníků s potřebnou kvalifikací. Jedná se zejména o poskytovatele informací o rekreační oblasti – pracovníky informačních center, ale také pracovníky obecních úřadů, knihoven a dalších obecních zařízení, kteří mohou o možnostech využití celého potenciálu cestovního ruchu v oblasti informovat.

Výhodou je jistě působnost SOŠ, obor cestovního ruchu, která má sídlo v Sušici a jejíž studenti mohou najít kvalifikovanou práci přímo v regionu. Je však třeba se školou spolupracovat – možnost pro obce při zajišťování odborné praxe pro studenty, využívání jejich znalostí a dovedností jako průvodců pro domácí i zahraniční turisty.

Ve větších obcích již zpravidla existují informační centra, ale i v malých obcích je důležité nabídnout účastníkům cestovního ruchu informace o místě a okolí – mohou to zajistit pracovníci obce nebo po dohodě i další – například recepce, restaurace, sportovní a kulturní zařízení apod. Kromě ústní informace je velmi účinné i zajištění písemné nabídky – letáky, plánky aj., alespoň v nejjednodušší formě. Při přípravě těchto materiálů je výhodná spolupráce více obcí v oblasti, nejsou potřeba významné finanční prostředky, důležité je však zajištění z oblasti lidských zdrojů.

### 6.1.3.3 Management cestovního ruchu

Turistická destinace potřebuje být odpovídajícím způsobem řízena, to znamená, že potřebuje management, který by ji řídil. Velice významnou roli zde tedy hraje **destinační management**. Jedná se o „soubor technik, nástrojů a opatření používaných při koordinovaném plánování, organizaci, komunikaci, rozhodovacím procesu a regulaci cestovního ruchu v dané destinaci. Výsledkem takového procesu jsou udržitelné a konkurenceschopné produkty cestovního ruchu, společně sdílené logo, značka kvality, společný informační - rezervační systém, tvorba cenové politiky, provádění výzkumu a sběru statistických dat z oblasti cestovního ruchu, iniciace partnerství soukromého a veřejného sektoru cestovního ruchu i podpora profesních spolků, sdružení a organizací. Součástí destinačního managementu je návštěvnický management, a tzv. spektrum rekreačních příležitostí.“

(Zdroj: Výkladový slovník cestovního ruchu, MMR ČR 2002).

#### Základní úkoly destinačního managementu:

- koordinace činnosti zainteresovaných subjektů
- systematická spolupráce zainteresovaných subjektů, respektování tržních mechanismů
- vypracovávat a dodržovat koncepci rozvoje cestovního ruchu v regionu,
- upřesňovat a doplňovat vše o zájmy samospráv,
- podíl na zpracování územně plánovacích dokumentací
- vyvíjet snahu o sjednocení společných zájmů a cílů dotčených subjektů

Za klíčový princip řízení cestovního ruchu v destinaci lze jednoznačně označit fungující partnerství soukromého, veřejnoprávního a neziskového sektoru s občany. V destinaci je důležitá spolupráce všech zainteresovaných právnických i fyzických osob s místní veřejnou správou, včetně spolupráce místní správy vzájemně. Podnikatelské sféře chybí vědomí o nutnosti spolupráce s místní samosprávou a obecní úřady nemají kvalifikované pracovníky. Výraznějším rozvoji cestovního ruchu brání i nižší znalost cizích jazyků nebo nedostatečná přizpůsobivost změnám. Změnit se musí také představa o nabízených službách. Dnes už každý návštěvník vyžaduje určitý standard a tato skutečnost je prozatím opomíjena. Nabízet pouze jídlo a pití, kousek přírody a nocleh již dnes nestačí. Pokud jsou v nabídce zahrnuty kulturní pořady, sportovní akce, a další činnosti, je za ně host ochoten utratit relativně dost peněz. Nutná je také spolupráce v rámci jednotlivých turistických regionů. Nesmí se vycházet z toho, co si zákazník přeje, ale je nutné nabízet i to, co by si mohl přát. Je proto zapotřebí zkvalitnit nabídku v oblasti služeb i území.

Cestovní ruch představuje významný přínos pro život regionu, města či obce, ale je velmi závislý na podnikatelských aktivitách jednotlivých provozovatelů zařízení cestovního ruchu. Host nepřijíždí do turistické destinace proto, že si oblíbil určitý hotel nebo restauraci, ale přijíždí na určité místo, kde se tento hotel nebo restaurace nacházejí. Je pro něj rozhodující souhrnná nabídka služeb pro jím požadovanou formu dovolené. Hodnotí destinaci podle toho, jaké potřeby a přání, a v jaké kvalitě, je destinace schopna uspokojit. Při svém rozhodování nejprve vybírá určitý typ cestovního ruchu podle svých představ a zálib – odpočinkový, sportovní, zážitkový, rodinný, vzdělávací nebo kulturní, případně různé kombinace těchto typů. Teprve potom se začne zajímat o atraktivitu místa, o ubytování, stravování a dodatečné služby, dopravní spojení, bezpečnost, přístup hostitelské populace aj.

### 6.1.3.4 Marketing cestovního ruchu

Realizace produktů cestovního ruchu je úkolem jak institucí místní samosprávy, tak soukromých podnikatelských subjektů. Velmi často dochází k situacím, kdy je nutná spolupráce mezi veřejnou (na všech úrovních) a soukromou sférou v oblasti rozvoje cestovního ruchu. Tato spolupráce je však bohužel v současnosti nedostatečná, což je potřeba v budoucnu změnit. Smyslem marketingu cestovního ruchu je v co největší míře komplexně uspokojit předpokládané potřeby návštěvníka, který nerozlišuje jednotlivé složky jako atraktivitu a služby zvlášť, ale vnímá je jako jeden celek.

#### Trendy v cestovním ruchu:

- pouze několikadenní výlety, už ne delší pobyty
- zážitkové/adrenalinové dovolené - večery s tématickými programy, interaktivní výlety
- rozšíření nabídky v oblasti ubytovacích a stravovacích služeb – stylová zařízení (farmy, steakhouse s vlastním chovem, místní pivovary s pivovary s pivními lázněmi apod.)
- větší rozsah cílových skupin (výraznou skupinou se stávají senioři a rodiny s dětmi)
- stále větší náročnost návštěvníka v oblasti služeb v cestovním ruchu
- pohodlnost online objednávek přes internet
- snaha trávit dovolenou a volný čas v klidném prostředí se službami wellness
- vzrůstající poptávka po „dovolené na klíč“

#### **A) Marketingová strategie**

Účelem a cílem marketingové strategie je rozvíjet všechny druhy a typy cestovního ruchu, které v oblasti ORP Sušice rozvíjet lze. Rozvoj cestovního ruchu musí probíhat podle zásad trvale udržitelného rozvoje v harmonii s uspokojováním potřeb a přání návštěvníků i místních obyvatel. Turistická destinace Sušicko by měla naplno využít skutečnosti, že je vstupní branou do centrální části Šumavy, která je známá svou panenskou a unikátní přírodou; ale zároveň může těžit i ze svého venkovského charakteru. V současné době na území ORP Sušice neexistuje rozdělení nabízených turistických produktů pro každou z cílových skupin, v čemž lze spatřovat zásadní nedostatek.

Území ORP Sušice disponuje mnoha přírodními i historicko-kulturními zajímavostmi. Každý zde najde to, co hledá – malebnou a čistou přírodu, zapomenutá zákoutí, aktivní odpočinek, relaxaci ve venkovském prostředí, poznání i získání netradičních zážitků. Právě čisté životní prostředí, ale také relaxace a historicko-kulturní potenciál turistického regionu je to, co návštěvníky nejvíce láká. Větší důraz lze nově přikládat možnosti získat nové a netradiční zážitky (adrenalinové sporty, kulinářské speciality, tradiční řemesla, návštěva ekofarmy, atd.). Všechny tyto přednosti je potřeba vyzvednout a zahrnout do produktů či balíčků služeb tak, aby mohli být zcela využity pro rozvoj cestovního ruchu. Do produktů je třeba zařadit také volnočasové aktivity, které jsou často důvodem příjezdu návštěvníků. Produkt musí být pro danou oblast typický a musí motivovat potenciální návštěvníky k příjezdu – musí se tedy jednat o tzv. regionální produkty.

V rámci strategie je nutné pracovat se samotnou destinací cestovního ruchu jako s produktem cestovního ruchu a následně pak uchopit jednotlivé aspekty daného území jako produkty dílčí. Definování a stanovení dílčích krátkodobých i dlouhodobých cílů je nutné k tomu, aby se turistický

atraktivní region mohl zaměřit na prezentaci svých silných stránek a využití příležitostí pro rozvoj cestovního ruchu na svém území. Stanovené cíle pak pomáhají při posuzování a kontrole naplnění celého poslání marketingové strategie.

#### Cíle marketingové strategie:

- zlepšení nabídky a kvality ubytování a stravování
- vytvoření sítě turistických tras pro různé typy dopravy
- nabídka dalších služeb pro návštěvníky (vybudovat záchytná parkoviště, rozšířit sportovně-rekreační zázemí, bezbariérové přístupy, nové půjčovny a služby aj.)
- využití kulturního a historického dědictví pro rozvoj cestovního ruchu (zpřístupnit kulturní památky, založit nové tradice, udržet tradiční řemesla)
- péče o krajinu
- jednotný marketing (vytvořit síť informačních center, rozvíjet vazby v příhraničí, posílit spolupráci subjektů cestovního ruchu, připravit vícedenní pobytové programy)
- zajistit efektivní, cílenou a koordinovanou propagaci a prezentaci destinace, která povede ke zvýšení povědomí cílových skupin o území Sušicka
- navrhnout opatření a nástroje, které budou motivovat české i zahraniční cílové skupiny k častějším návštěvám Sušicka, k delšímu pobytu, k trávení dovolené a volného času v destinaci i mimo hlavní sezónu
- vytvořit image turistické destinace Sušicko jako oblasti, která nabízí jedinečné přírodní a kulturní zážitky za každého počasí a v každé roční době
- identifikace místních obyvatel s turistickým regionem a budování jejich pozitivního postoje k turistům a k cestovnímu ruchu
- vznik nových a žádaných turistických produktů
- motivovat poskytovatele služeb cestovního ruchu zkvalitňovat svoje služby a nabízet je

#### Opatření marketingové strategie:

- další rozvoj informačních center (pro lepší informovanost návštěvníků, obyvatel, podnikatelů) – vybudovat nová informační centra, rozvíjet současné a vytvořit z nich síť spolupracujících informačních center
- průvodcovská činnost – vzdělávat nové průvodce a průvodcovské služby praktikovat i na místech, kde to není zcela obvyklé
- koordinace činnosti subjektů působících v oblasti cestovního ruchu (nutná jejich vzájemná spolupráce) – spolupráce s cestovními kancelářemi a agenturami, s provozovateli ubytovacích a stravovacích zařízení, provozovateli půjčoven, fitness...
- prezentace území (vytvořit spoluprací aktérů v cestovním ruchu ucelený systém publikací zaměřený na prezentaci možností ubytování, stravování, sportovního vyžití, turistiky, ale i na historii a kulturu)
- vytvoření produktů cestovního ruchu – produkty, které přinášejí něco nového či kombinují různá témata
- jednotný systém vzdělávání pracovníků odvětví cestovního ruchu
- silnější napojení na všechny úrovně veřejné správy
- propagace prostřednictvím internetu za spolupráce zahraničních partnerů – vytvoření vícejazyčných webových stránek
- zpracování marketingového plánu včetně dlouhodobých i krátkodobých cílů

## **B) Marketingový mix (place, price, product, promotion)**

### **PLACE (MÍSTO)**

Řešené území se rozprostírá v jihozápadních Čechách na jihu Plzeňského kraje. Destinace zahrnuje území místní akční skupiny (MAS) Pošumaví, které zahrnuje většinu obcí ORP Sušice. Důležitým aspektem rozvoje cestovního ruchu v destinaci je nutnost podpory ze strany územních samospráv, které musí být o všech aktivitách informovány, pokud se sami na dané aktivitě nepodílejí.

Turistická destinace Sušicko nabízí mnoho atraktivit jak přírodních, tak kulturně – historických. Příhraniční poloha území zajišťuje zahraniční návštěvníky. Dopravní dostupnost území je na dobré úrovni. Silniční síť je poměrně silná a území je dostupné i po železnici. V rámci ochrany životního prostředí je zde nejvýznamnější Chráněná krajinná oblast Šumava.

Způsob distribuce celé destinace musí být uzpůsoben cílové skupině, která ho bude dle očekávání využívat, tedy turistům. Distribuci je nutné zajistit, jak v rámci celé České republiky, tak v zahraničí. Je zapotřebí oslovit a pobídnout již vyzkoušené lokality (Německo, Nizozemsko, Slovensko...), ale vyzvat i potenciálně zajímavá území (Belgie, Francie, Dánsko...). Dobrým způsobem distribuce je rovněž účast na pořádaných veletrzích a dalších akcích zaměřených na rozvoj cestovního ruchu.

### **PRODUCT (PRODUKT)**

Produkt destinace se obvykle skládá z několika produktů místní nabídky a je doplněn dopravními službami. Pouze takto celostní produkt má šanci obstát v konkurenci na trhu cestovního ruchu a být nosným při rozvoji cestovního ruchu v destinaci. Z definice je zřejmé, že celostní produkt zahrnuje i dílčí produkty, které vytvářejí subjekty cestovního ruchu v destinaci: ubytování a stravování (hotely a restaurace), atraktivita (stát, obec, podnikatelské i neziskové organizace), doprava (dopravní společnosti, cestovní kanceláře), turistické informace a značení (podnikatelské subjekty, neziskové organizace, veřejná správa). Úspěšný prodej destinací spočívá v propojení marketingu destinace s rozhodovacím procesem turistů (návštěvníků). Marketing musí působit hned v počáteční fázi, kdy může ovlivnit poptávku ze strany potenciálních návštěvníků.

Základem produktu turistické destinace musí být vybudování specifické značky, která bude společná a zároveň povede k odlišení této turistické destinace od ostatních v ČR. V rámci produktu turistické destinace vznikne mnoho jiných dílčích produktů. Těžištěm produktů cestovního ruchu v řešeném území by se mělo stát poznávání kultury, historie a tradic s tím, že Sušicko k tomu navíc návštěvníkovi nabízí mimořádně atraktivní přírodní kulisu. Tím se oblast vyprofiluje jako turistická destinace s komplexní nabídkou produktů, propojujících pobyt v atraktivní krajině s poznáváním kultury a historie a pořádáním společenských akcí.

Ačkoliv je magnetem pro návštěvníky destinace daná atraktivita, produkt uplatitelný na trhu a jeho konkurenceschopnost je dána nabídkou a kvalitou služeb potřebných k využívání atraktivity pro cestovní ruch. Turistické produkty jsou nabídky destinací umožňující efektivní využití času návštěvníků destinace, usnadňující jejich orientaci v nabídce destinace (průvodci, propagační materiály,

prezentace, informační centra, incomingové agentury atd.) Produkt cestovního ruchu je závislý na komplexnosti poskytovaných služeb. Každá poskytovaná služba je v oblasti cestovního ruchu (cestovní kanceláře, dopravci, hoteliéři, restauratěři, provozovatelé fitness...) nenahraditelná, protože nabízí jeden článek z celkového produktu.

### **PROMOTION (PROPAGACE)**

Propagace destinace musí být cílená, kvalitní a profesionálně vedená. S ohledem na současné trendy je třeba k propagaci využívat elektronické možnosti, jako jsou webové stránky, e-knihy, videa apod. Další možností publicity zájmového území jsou tištěné materiály (brožurky, zpravodaje, letáčky...), public relations – vytváření a rozvíjení dobrých vztahů s veřejností, elektronická média, reklamní kampaň – placená neosobní prezentace, podpora prodeje či prodej osobní.

Tištěné materiály je potřeba graficky navrhnout tak, aby zaujaly cílové skupiny a vycházely z pravé podstaty celé destinace. Jen tak může vzniknout unikátní image sledované oblasti. Vizuální podobou tištěných materiálů musí být upoutána pozornost potenciálních návštěvníků destinace. Vhodné je pracovat s netradičními formáty tiskovin (lichoběžníky, výřezy apod.), netradičními technologiemi (panoramatické pohledy...) a netradičními materiály (recyklovaný papír), pokud to finanční situace dovolí. Technické a grafické provedení musí být na profesionální úrovni. Všechny tištěné materiály musí být současně dostupné na webových stránkách destinace v „pdf“ formátu. Tímto způsobem je zaručena jejich neomezená dostupnost.

Public relations (PR) jsou zde vnímány jako soubor aktivit vedoucích k utváření pozitivního image celé destinace. Základním cílem PR je ovlivnit, motivovat a podnítit k činu cílové skupiny k návštěvě destinace a vybudovat seriózní vztah s veřejností a médii. Klasickými nástroji PR jsou tiskové konference, tiskové zprávy, online diskusní fóra, blogy apod., z nichž je třeba vybrat a využít ty nejefektivnější. Tisková zpráva již dnes není určena pouze pro novináře, ale musí ji dostat všichni místní podnikatelé, starostové, krajsí úředníci, lidé, kteří projeví zájem a jiné důležité osoby v rámci celé destinace.

Další možností propagace je zorganizování školení pro průvodce a pro agenty cestovních kanceláří. Blogy musí zajišťovat kvalifikovaní odborníci na cestovní ruch nebo lidé, kteří destinaci dokonale osobně znají (turisté z Klubu českých turistů) a mohou svými příspěvky motivovat k návštěvě popisovaného místa či akce. V současné době jsou silným nástrojem PR také různé sociální sítě – facebook, lidé.cz, youtube aj. Na těchto portálech je potřeba vytvořit si vlastní profily nebo se připojit k již existujícím a využít to pro šíření vlastních informací a novinek. Ideální je oslovit známou osobu, která je s destinací nějakým způsobem spojena, zda se stane tvář dané oblasti. V rámci elektronické propagace je nutné vytvořit vícejazyčné webové stránky. Velmi důležitými parametry webových stránek jsou obsah, vizuální podoba a struktura. Tyto parametry mají největší vliv na návštěvnost stránek. Rozhodně nesmí chybět prostor pro on-line diskusní fórum, aktuální kurzy nejběžnějších měn a počasí v oblasti Šumavy.



## **PRICE (CENA)**

Otázka ceny je ve vztahu k produktu destinace velmi složitě uchopitelná. Pro produkt samotný nelze stanovit jednoznačnou cenu. Cena jednotlivých dílčích produktů realizovaných v zájmovém území bude stanovena dle platných právních předpisů či samotnými realizátory daného projektu. Cenu ovlivňují vnitřní (náklady na vytvoření produktu, na jeho distribuci, prodej i propagaci) i vnější faktory (nákup složek produktu). Jedná se o jedinou složku, která vytváří příjmy, ostatní vytváří pouze výdaje. Cenová úroveň poskytovaných služeb je v oblasti nastavena na konkurenceschopné úrovni. Ceny se snižují a zvyšují dle současných podmínek, přičemž je počítáno s tím, že návštěvník může na tuto změnu reagovat různě. Pro možnost poklesu cen v konkurenčních turistických destinacích je potřeba monitorovat cenové hladiny v okolních regionech.

### **6.1.3.5 Charakteristika stávající meziobecní spolupráce**

Stávající meziobecní spolupráce ve spádové oblasti sledovaného území, je víceméně nahodilou záležitostí. Je pravdou, že v oblasti pracují dva dobrovolné svazky obcí (Ostružná – 4 obce ze SO SRP Sušice; Pošumaví – 14 obcí), nicméně tyto sdružují vždy menšinou část z 30 obcí v ORP a nemohou, ani si nekladou, za cíl, suplovat funkční svazek který by pokrýval potřeby všech (v ideálním případě), nebo alespoň většiny obcí. DSO Ostružná je polyfunkční svazek, který vznikl za účelem oprav místních spojovacích komunikací v rámci ROP. DSO Pošumaví je oproti deklarovaným stanovám spíše monotematický, nepřiliš aktivní svazek. Oba dva stávající DSO ale sdružují většinu z obcí ve SO ORP Sušice. Proto, ačkoliv jsou jak geograficky, tak zájmem relativně vzdálené, by bylo vhodné je zapojit do užší spolupráce v jednotném svazku (s jasnými stanovami, řízením, vytyčenou marketingovou strategií...) pro celou spádovou oblast.

Pokud se týká meziobecní spolupráce v oblasti zde sledovaného „Cestovního ruchu“, i tady lze říci, že ta se odehrává v podstatě jednorázově, na základě výzvy o připojení se k určitému projektu (poutní cesty, cyklostezka, vydávání propagačních materiálů „zasahujících“ do území obce apod.). Na základě dosud provedených analýz lze s jistotou říci, že Sušicko, celé spádové oblasti obce s rozšířenou působností Sušice, by prospěl jednotný svazek, který by podporoval své členy nejen v rozvojových projektech, ale poskytoval by jim například i administrativní podporu (malé obce), fungoval by jako garant jednotlivých i společných rozvojových projektů, poskytoval by aktuální informace z oblasti řízení veřejné správy, dotační politiky, možnostech získávání grantů, participaci či připojení se k nadregionálním projektům apod. Smysluplné řízení a efektivní správa by byla ku prospěchu celého území nehledě na to, že sami starostové menších obcí, kteří mají zájem se na naplňování rozvojových aktivit sami (ve jménu své obce) podílet, na skutečnost nutnosti pomoci a administrativní opory, často upozorňovali a velmi by ji vítali.

Sušicko se všemi spádovými obcemi disponuje nezanedbatelnou „silou“ téměř 25 tisíc obyvatel. Navíc je regionem, který do jisté míry zaručuje úspěšný potenciál – pokud bude správně uchopen, využit a prezentován. V současné době se Sušice, jako přirozené centrum svého obvodu, snaží o propagaci oblasti, jako turisticky atraktivní, vydáváním nejrůznějších propagačních materiálů, map, brožur, oslovením potenciálních návštěvníků prostřednictvím moderních informačních technologií (internet, sociální sítě, informační agendy), jednorázovou prezentací na veletrzích cestovního ruchu. Malé obce naproti tomu, nemají na toto sílu personální, početní a následně ani

ekonomickou. Jistě mají co nabídnout - na subsidiární úrovni malé projekty zvelebující a propagující lokalitu jistě mohou být součástí páteřních 'odvětvových' sítí, které ORP zaštití a využije s možností kalkulace pozitivního synergického dopadu ve více rovinách.

Logické vyústění v nové nastavení intenzivní spolupráce a spojení sil by bylo zárukou úspěšnosti nejen fungování veřejné správy, ale poskytovalo by právě také lepší možnosti dosáhnout na finance z fondů a zdrojů, pro které by svazek byl dostatečným partnerem. Ochota ke spolupráci je u většiny zástupců spádových obcí více než zřejmá – vyjádřili se pro ni několikrát na společných setkáních, která se v rámci projektu již uskutečnila. Dokázali také poměrně dobře specifikovat, jak by si činnost a fungování takového svazku do budoucna představovali. Z hlediska jejich praxe i s ohledem na složitou administrativu, která veřejnou správu na úrovni komunikace s vyššími územně správními celky provází, by kvalitní, dobře nastavená činnost DSO byla velmi vítanou pomocí a efektivním nástrojem k naplňování strategických cílů.

### 6.1.3.6 Analýza rizik, analýza cílových skupin a analýza návštěvníka

#### ANALÝZA CÍLOVÝCH SKUPIN

**Tabulka č. 141: Analýza cílových skupin pro oblast cestovního ruchu**

Název dotčené skupiny	Očekávání dotčené skupiny	Rizika spojená se skupinou	Způsob komunikace	Opatření
<b>Turisté, cykloturisté a sportovci</b>	udržování dobrého stavu značení a sportovních zařízení, dostupné služby cestovního ruchu, odpovídající občanská vybavenost destinace, ceny odpovídající poskytovaným službám, zajištění přístupových cest, zlepšení dopravní dostupnosti destinace propojením sítě cyklotras	odliv cílové skupiny z důvodu špatné propagace destinace a nenabízení nových produktů cestovního ruchu, znečišťování přírody a vandalismus (ničení drobného doprovodného mobiliáře v podobě informačních tabulí a odpočívadel)	komunikace musí probíhat v tištěné, slovní i elektronické podobě, a to na všech úrovních a všemi směry (jak mezi poskytovateli služeb, provozovateli zařízení, tak i uživateli)	zlepšení marketingu a propagace, důraz na pravidelnou aktualizaci webových stránek, tyto stránky provázat i na webovky jednotlivých obcí (např. sdílený kalendář akcí), nabídka nových volnočasových aktivit, meziobecní spolupráce, spolupráce poskytovatelů služeb v oblasti cestovního ruchu

Název dotčené skupiny	Očekávání dotčené skupiny	Rizika spojená se skupinou	Způsob komunikace	Opatření
<b>Rodiny s dětmi</b>	nové zážitky, odpovídající zázemí, akce vhodné pro děti, interaktivní prohlídky, stezky apod., zookoutky, rodinné slevy, odpovídající ceny	upřednostnění destinací se širší nabídkou pro vyžití dětí, „útek do zahraničí“, nezáměr a nekázeň, malá možnost výběru z atraktivit, kdy primárně musí být zohledněny děti, náročnost na komfort ubytovacích a stravovacích služeb	komunikace musí probíhat v tištěné, slovní i elektronické podobě, a to na všech úrovních a všemi směry (jak mezi poskytovateli služeb, provozovateli zařízení, tak i uživateli)	zlepšení marketingu a propagace, důraz na pravidelnou aktualizaci webových stránek, tyto stránky provázat i na webovky jednotlivých obcí, rozšíření nabídky pro nejmenší děti a zajištění jejich zabavení i v místech a zařízeních, které se hodí spíše pro jejich rodiče, nové volnočasové aktivity, meziobecní spolupráce, spolupráce poskytovatelů služeb v oblasti cestovního ruchu včetně subjektů z oblasti kultury a sportu
<b>Senioři</b>	odpovídající ceny, upravený terén v přístupových cestách, možnost tištěného textu při výkladech, nové akce pro vzbuzení zvědavosti, slevy ze vstupného, aktivizační činnosti	nepodložená nespokojenost, znalost lokality a s tím související odliv do jiných destinací, konflikty s pracovníky v cestovním ruchu, nezáměr o turistiku a aktivní volný čas, zdravotní komplikace a omezení, nedostatek financí	komunikace musí probíhat v tištěné a slovní podobě, srozumitelným jazykem, a to na všech úrovních a všemi směry (jak mezi poskytovateli služeb, provozovateli zařízení, tak i uživateli)	ankety o spokojenosti s nabídkou cestovního ruchu v lokalitě, meziobecní spolupráce, spolupráce poskytovatelů služeb v oblasti cestovního ruchu včetně subjektů z oblasti kultury a sociálních služeb, nové akce, nové služby, propagace
<b>Zdravotně postižení</b>	bezbariérové přístupy do budov a míst, speciální programy zohledňující určité handicap, solidární přístup, slevy ze	náhlé zhoršení zdravotního stavu v hůře přístupných místech, složitější přeprava těchto osob, vyžadování zvláštního přístupu vždy a všude,	komunikace musí probíhat v tištěné, slovní i elektronické podobě („šitá na míru“ této cílové skupině – např. použití Braillova	meziobecní spolupráce, spolupráce poskytovatelů služeb v oblasti cestovního ruchu včetně subjektů sociálních

Název dotčené skupiny	Očekávání dotčené skupiny	Rizika spojená se skupinou	Způsob komunikace	Opatření
	vstupného, zdravotní pomůcky, aktivizační činnosti	nedostatek financí, nezájem o cestovní ruch	písmo), a to na všech úrovních a všemi směry (jak mezi poskytovateli služeb, provozovateli zařízení, tak i uživateli)	služeb, nové akce, nové služby, propagace, zvýhodněné nabídky pro asistenty a doprovody
<b>Sezónní návštěvníci a zahraniční turisté</b>	naplnění očekávání ve smyslu, že uvidí, dostanou a zažijí přesně to, o čem slyšeli, o čem četli, na co narazili ještě předtím, než destinaci navštívili, možnost relaxace a široká nabídka trávení volného času, znalost jazyků	vandalismus, znečišťování prostředí, špatná reklama ve svých lokalitách, neodůvodněná nespokojenost, nepřizpůsobení se prostředí, do kterého přijeli, nepřiměřené požadavky, konfliktnost, jazykové bariéry	komunikace musí probíhat v tištěné, slovní i elektronické podobě, v odpovídajících jazykových mutacích v rámci přeshraniční spolupráce, a to na všech úrovních a všemi směry (jak mezi poskytovateli služeb, provozovateli zařízení, tak i uživateli)	zlepšení marketingu a propagace, důraz na pravidelnou aktualizaci webových stránek, tyto stránky provázat i na webovky jednotlivých obcí a dalších subjektů – cestovní kanceláře, cestovní agentury, specializované informační portály aj., nabídka nových volnočasových aktivit, meziobecní spolupráce, spolupráce poskytovatelů služeb v oblasti cestovního ruchu, nové akce, nové služby
<b>Představitelé obcí SO ORP Sušice</b>	příliv návštěvníků do svých obcí, ekonomický efekt, příznivé reference o své obci, zlepšení kvality života v místě, nové pracovní příležitosti v oblasti cestovního ruchu	neochota a nezájem rozvíjet oblast cestovního ruchu ve svých obcích, neodůvodněná spokojenost se současnou situací, neochota spolupracovat a získávat finanční podporu, lenost, patriotismus (omezený na území pouze své vlastní obce)	komunikace musí probíhat v tištěné, slovní i elektronické podobě, a to na všech úrovních (kraj, stát) a všemi směry (jak mezi poskytovateli služeb, provozovateli zařízení, tak i uživateli), musí dojít k posílení meziobecní spolupráce v tomto směru	zlepšení marketingu a propagace, důraz na pravidelnou aktualizaci webových stránek, tyto stránky provázat i na webovky jednotlivých obcí (např. sdílený kalendář akcí), řešit marketing konceptně (např. strategií, podobně jako mikroregion Šumava – západ, který je součástí

Název dotčené skupiny	Očekávání dotčené skupiny	Rizika spojená se skupinou	Způsob komunikace	Opatření
				destinace), nabídka nových příležitostí pro rozvoj turistické infrastruktury a konkrétní projekty jako součásti meziobecní spolupráce, spolupráce poskytovatelů služeb v oblasti cestovního ruchu
<b>Podnikatelé v cestovním ruchu</b>	odpovídající příjem ze svých podnikatelských aktivit, uspokojení svých potřeb v sezóně i mimo ni, maximalizace zisku při minimalizaci nákladů, při nabídce nových služeb zvýšení návštěvnosti, příznivé reference a dobrá reklama mezi zákazníky, dobré vztahy v rámci odvětví	nedodávání služeb v odpovídající kvalitě, přemrštěné ceny, pasivita v propagaci („čekání na návštěvníka“), ztráta zaměstnanců, neochota zkvalitňovat služby a modernizovat zařízení, zaměstnávání nekompetentních osob	komunikace musí probíhat v tištěné, slovní i elektronické podobě, a to na všech úrovních a všemi směry (jak mezi poskytovateli služeb, provozovateli zařízení, tak i uživateli)	zlepšení marketingu a propagace (např. nové pojetí newsletteru), důraz na pravidelnou aktualizaci webových stránek a jejich přitažlivý vzhled, spolupráce poskytovatelů služeb v oblasti cestovního ruchu, vytvoření subjektu, který sdruží podnikatele v cestovním ruchu v lokalitě a v jejich zájmu bude jednat s veřejnou správou, doplňkové služby nad rámec svého podnikání, které jsou „trendy“ – dětské koutky, wellness, volné Wi-fi, úschovna...
<b>Zaměstnanci v cestovním ruchu</b>	odpovídající finanční ohodnocení, možnost pracovat s kvalitními pomůckami, podpora ze strany zaměstnavatele a ostatních zaměstnanců, dobré	zatíženost přílišnou administrativou, přepracovanost, příliš rutinní postup, neochota dělat práci jiným způsobem a zkvalitnit ji, špatný kolektiv, pasivita, nekvalifikovanost	komunikace formou „face to face“	pravidelné pracovní porady – poskytnutí zpětné vazby, prohlubování kvalifikace, rozvoj znalostí a dovedností, rekvalifikace, motivace formou odměn, využití

Název dotčené skupiny	Očekávání dotčené skupiny	Rizika spojená se skupinou	Způsob komunikace	Opatření
	pracovní prostředí, možnost sebezdvělávání a zvyšování kvalifikace			dostupných dotačních prostředků pro rozšíření personální základny
<b>Média</b>	podněty pro vznik článků či reportáží, přístup k informacím, vstřícnost a ochotu "přizvat" k dění, vzájemný ekonomický prospěch	poškození pověsti dotčených subjektů v důsledku zveřejněných nebo nepřesných informací, odmítnutí spolupráce, nespolehlivost	komunikace musí probíhat kontinuálně, upozorňování na připravované změny a pozvání na pořádané plánované i nahodilé akce, komunikace v elektronické i slovní podobě, optimálně mezi všemi dotčenými subjekty i na základě vzájemné důvěry a dobrých vztahů	pravidelná komunikace, podání podnětů k sepsání reportáží z vlastní iniciativy, poskytnutí mediálního prostoru pro komunikaci s veřejností
<b>Kraj</b>	konceptně řešená oblast cestovního ruchu v rámci celého svého území, rozvoj turistické infrastruktury a služeb cestovního ruchu na svém území, jelikož „živý“ cestovní ruch je zárukou ekonomického růstu, snížení nezaměstnanosti	změny v současných konceptních dokumentech cestovního ruchu, nedostatečná komunikace, zrušení dotačních programů, nadměrná administrativa, nekvalifikovaní úředníci, opomíjení externích odborníků	komunikace na všech správních úrovních, zpětná vazba	vytvoření strategie cestovního ruchu na úrovni destinace Sušicko, která bude v souladu s krajskými dokumenty, včetně marketingové strategie cestovního ruchu destinace Sušicko, finanční podpora, kontrolní systém

Název dotčené skupiny	Očekávání dotčené skupiny	Rizika spojená se skupinou	Způsob komunikace	Opatření
<b>Stát</b>	konceptně řešená oblast cestovního ruchu v rámci celého svého území, rozvoj turistické infrastruktury a služeb cestovního ruchu na svém území, jelikož „živý“ cestovní ruch je zárukou ekonomického růstu, pozitivní synergický efekt v dotčených sférách veřejného života	legislativní změny, změny v současných konceptních dokumentech a důsledky z toho vyplývající, nedostatečná komunikace, zrušení dotačních programů	komunikace na všech správních úrovních, zpětná vazba	schválení potřebných zákonů, vytvoření strategie cestovního ruchu na úrovni destinace Sušicko, která bude v souladu s celorepublikovými dokumenty, finanční a administrativní podpora, kontrolní systém
<b>EU</b>	konceptně řešená oblast cestovního ruchu v rámci celého svého území, rozvoj turistické infrastruktury a služeb cestovního ruchu na svém území, jelikož „živý“ cestovní ruch je zárukou ekonomického růstu	sankce za nedodržení stanovených pravidel, limitů a požadavků, pozastavení finanční podpory, nedostatečná komunikace	komunikace s odpovědnými orgány EU, zpětná vazba	schválení potřebných nových či změny stávajících směrnic a nařízení, jednotný dokument pro oblast cestovního ruchu, doporučení EU, finanční podpora, manažerská podpora

Oblast cestovního ruchu je dynamickým odvětvím, v němž třeba sledovat aktuální trendy a pružně tak reagovat na novinky a na požadavky cílových skupin. Směrem z nejvyšší úrovně zajišťovat odpovídající a vhodnou legislativu a konkrétní pomoc ve smyslu zajištění administrace a manažerské podpory na nižších úrovních. Nedílnou součástí státní politiky rozvoje je finanční podpora; do této oblasti by mělo směřovat více prostředků (přímo cestou – rychlé granty a dotace). Požadavky cílových skupin na moderní cestovní ruch kladou zvýšené nároky na poskytovatele služeb v tomto oboru a nesou s sebou a větší rizika. Na úrovni destinace Sušicko je třeba v první řadě nastavit takovou formu meziobecní spolupráce, která by pro tuto oblast byla přínosem a byla by trvale životaschopná. Jde nejen o rozšíření stávající infrastruktury cestovního ruchu, nové činnosti a služby, ale zejména o koordinaci souvisejících aktivit na všech úrovních.

Cestovní ruch a turistika v oblasti vůbec zahrnuje celou škálu činností a služeb včetně těch specifických a pouze v případě efektivní spolupráce všech účastníků, bude docházet k jejímu trvalému zhodnocení. Dojde tak k uspokojení základních potřeb cílových skupin, k naplnění ekonomické efektivity a ke zvýšení kvality života místních obyvatel. Pro oblast meziobecní spolupráce se zde otevírá prostor k čerpání významných finančních prostředků z fondů EU.

Při detailnějším prozkoumání očekávání cílových skupin (uživatelů) lze pozorovat jejich zvyšující se náročnost na komfort a komplexnost služeb. Ze strany poskytovatelů služeb v cestovním ruchu včetně obcí, by měla být odvětví přikládána mnohem větší příležitost a to nejen k vzhledem k charakteristice destinace. Lze se domnívat, že cestovní ruch zde bude trvale ekonomickou aktivitou, která bude mít zásadní vliv na rozvoj dalších oblastí lokality.

## ANALÝZA RIZIK

**Tabulka č. 142: Analýza rizik pro oblast cestovního ruchu**

Název rizika	Hodnocení rizika			Název opatření ke snížení významnosti rizika	Vlastník rizika
	Pravděpodobnost (P)	Dopad (D)	V = P*D		
<b>Finanční riziko</b>					
Nedostatek finančních prostředků na rozvoj turistické infrastruktury	3	4	12	meziobecní spolupráce, využití dostupných dotačních programů, hledání sponzorů a partnerů	obce SO ORP Sušice, ORP Sušice, provozovatelé zařízení cestovního ruchu, kraj, stát
Nedostatek finančních prostředků na provoz služeb cestovního ruchu	3	4	12	využití dostupných dotačních programů, hledání sponzorů a partnerů	obce SO ORP Sušice, poskytovatelé služeb cestovního ruchu, kraj, stát
<b>Organizační riziko</b>					
Neochota poskytovatelů služeb cestovního ruchu a provozovatelů zařízení spolupracovat s veřejnou i soukromou sférou	4	4	16	uspořádání oficiálního setkání, kde budou zřetelně uvedeny nevýhody izolovanosti jednotlivých subjektů a naopak zdůrazněny výhody spolupráce	obce SO ORP Sušice, poskytovatelé služeb cestovního ruchu, provozovatelé zařízení
Neochota obcí spolupracovat vzájemně	4	2	8	uspořádat setkání starostů, kde budou zřetelně vysvětleny výhody meziobecní spolupráce a motivovat je k pravidelným setkáním	obce SO ORP Sušice, ORP Sušice
Ne zcela dostatečná dopravní obslužnost a prostupnost	2	3	6	jednání s dopravními společnostmi, hledání kompromisu, meziobecní spolupráce	obce, kraj, soukromé dopravní společnosti, majitelé pozemků (cyklotrasy)
Ukončování činnosti některých zařízení a rušení některých	3	5	15	čerpání dostupných dotací, zavedení či zlepšení propagační a	poskytovatelé služeb cestovního ruchu,



Název rizika	Hodnocení rizika			Název opatření ke snížení	Vlastník rizika
služeb				marketingové činnosti, obměna personálu apružné reakce na nové trendy v odvětví	provozovatelé zařízení
Nedostatečná komunikace mezi dotčenými subjekty	3	4	12	pravidelná setkání, elektronická komunikace, respektování požadavků všech zúčastněných stran, tolerance a vstřícnost	obce SO ORP Sušice, poskytovatelé služeb cestovního ruchu, provozovatelé zařízení
<b>Právní riziko</b>					
Nevhodná změna legislativy	2	5	10	upozornění na dopady, které změna legislativy vyvolá a v jakém rozsahu	stát, kraj, obec
Nevhodné nastavení cílů v koncepčních dokumentech	2	2	4	pravidelné připomínkování pracovní verze koncepčních dokumentů, nalezení nevhodně formulovaných cílů před schválením	stát, kraj, obec
<b>Technické riziko</b>					
Zastarávání budov, zařízení a doprovodných prvků turistické infrastruktury	3	3	9	využívání dostupných dotačních podpor, veřejné sbírky, bankovní úvěr, vlastní rozpočet	poskytovatelé služeb cestovního ruchu, provozovatelé zařízení
Zarůstání přístupových cest, devastace doprovodného mobiliáře	4	2	8	pravidelná údržba přístupových cest provozovatelem či majitelem, sankce za vandalismus	obce SO ORP Sušice, poskytovatelé služeb cestovního ruchu, provozovatelé zařízení
<b>Věcné riziko</b>					
Nízká úroveň poskytovaných služeb	4	5	20	sledování moderních trendů v oblasti služeb, nabídka nadstandardních služeb v podobě wellness, volné Wi-fi, zábava pro děti apod., pravidelné slevy a akční nabídky, drobné dárky zákazníkům	poskytovatelé služeb cestovního ruchu, provozovatelé zařízení

Název rizika	Hodnocení rizika			Název opatření ke snížení	Vlastník rizika
Nekvalifikovaný, nepříjemný personál	3	3	9	příspěvky na rekvalifikace, zpřísnění požadavků pro přijetí do zaměstnaneckého poměru, pravidelné pracovní porady, motivace formou odměn a bonusů	poskytovatelé služeb cestovního ruchu, provozovatelé zařízení
Nízká návštěvnost destinace	3	5	15	zřízení jednotného systému propagace celé destinace, cílit jednotlivé formy propagace na vybrané cílové skupiny, rozšíření nabídky volnočasových aktivit	obce SO ORP Sušice, poskytovatelé služeb cestovního ruchu, provozovatelé zařízení
Neexistence marketingové strategie pro oblast cestovního ruchu	5	4	20	vytvoření střednědobého koncepčního dokumentu pro marketingovou oblast cestovního ruchu, který pevně stanoví pravidla, jakým způsobem a jakou formou bude destinace prezentována a propagována	obce SO ORP Sušice
Vandalismus a nevhodné chování cílových skupin	4	3	12	pevně stanovené provozní řády, vymezení sankcí, zaměstnávání odborných pracovníků	obce SO ORP Sušice, poskytovatelé služeb cestovního ruchu, provozovatelé zařízení

Největší část odpovědnosti za vzniklá a vznikající rizika lež na obcích, poskytovatelích služeb a provozovatelích zařízení. Jako nejzávažnější rizika byly vyhodnoceny oblasti (chybějící marketing, nízká úroveň služeb a neochota ke spolupráci). Pokud nebudou přijata vhodná opatření pro jejich eliminaci, lze předpokládat, že se zvýší i pravděpodobnost výskytu rizik v současné době méně významných.

Na druhou stranu nejmenším rizikem je nevhodné nastavení koncepčních cílů, které lze ovlivňovat již v době tvorby dokumentů ve spolupráci všech správních úrovní a takto riziku předejít. Základem úspěšného rozvoje cestovního ruchu na Sušicku je komunikace, strategické plánování, společná realizace a odpovědnost, vhodná propagační činnost, management a marketing.

## ANALÝZA NÁVŠTĚVNÍKA

Návštěvnost oblasti je ovlivněna především velkou konkurencí v podobě centrální Šumavy, která nabízí lepší a rozvinutější turistickou infrastrukturu a služby v mnoha ohledech. Vzhledem k poměrně dobrým sněhovým podmínkám neklesá návštěvnost Sušicka v zimní sezóně zcela, přesto však je návštěvnost v letní sezóně výrazně vyšší. V letní sezóně také lze zaznamenat nárůst zahraničních návštěvníků. Z hlediska celkové délky pobytu převažuje v území krátkodobá návštěvnost. Mezi hlavní cíle tuzemských turistů patří především města Sušice a Kašperské Hory, kde je motiv umocněn existencí mnoha památek a kulturních akcí.

V oblasti Sušicka schází kontinuální statistiky a šetření, ze kterých by bylo možné získat přehled o návštěvnosti a zpracovat profil návštěvníka. Podle údajů získaných od informačních center, která se v řešeném území nachází, lze přijmout pouze dílčí závěry. Informační centra mají vyšší návštěvnost především v hlavní sezóně. Cizinci služeb informačních center využívají spíše okrajově. Podle získaných údajů je možné sledovat náznaky sezónnosti, největší návštěvnost je v měsících květen až srpen, zimní sezóna je méně výrazná. Aby bylo možné charakterizovat návštěvnost i profil návštěvníka, bylo by zapotřebí mít k dispozici statistiku ubytovacích zařízení a provést (byť ve velmi omezeném rozsahu) šetření mezi návštěvníky oblasti. Vyšší návštěvností se mohou pochlubit přirozená centra cestovního ruchu jako Sušice, Kašperské Hory, Hartmanice či šumavské obce (Modrava, Srní, Horská Kvilda) spadající pod NP Šumava.

Návštěvníci do oblasti Sušicka nejčastěji přijíždějí vlastním autem, což způsobuje menší dopravní obslužnost této lokality. Motivů a pohnutek pro návštěvu této oblasti může být mnoho. Nejčastěji to však je relaxace, příroda, památky, kultura a sport. Minimálním motivem je poznávání. Vliv motivů na návštěvy se projevuje v délce pobytu, kdy v celé lokalitě převažují spíše jednodenní výlety všech skupin návštěvníků. Charakter a délka pobytu se odráží i ve výběru ubytovacích kapacit i v preferenci průměrných restauračních zařízení.

Ač je Sušicko velmi atraktivní oblastí, musí stále hledat nové návštěvníky, a to i v zahraničí prostřednictvím atraktivních webových stránek alespoň ve dvou jazycích a účastí na některých výstavách nebo veletrzích cestovního ruchu, kteří by ocenili jeho krásy a pravidelně se vraceli. Návštěvníci mohou pociťovat nedostatek společenských center a nedostatek informací, ale i sportovního využití. Vyhledávanými aktivitami jsou cykloturistika, lyžování a cesty za kulturou a historií. Nejčastějšími skupinami návštěvníků jsou mladé rodiny s dětmi, cyklisté (skupiny nebo jednotlivci), zahraniční turisté, senioři (lidé v důchodovém věku). Při jiném pojetí cílových skupin návštěvníků oblast Sušicka vyhovuje i milovníkům přírody, sportovcům a aktivně orientovaným turistům. Do budoucna je cílem oslovit i ostatní cílové skupiny a mít co nejširší záběr.

Sušicko nepatří v rámci České republiky k nejnavštěvovanějším územím, ale těží ze své blízkosti k centrální Šumavě, kdy mnoho turistů, směřujících na Šumavu, navštíví i oblast Sušicka. Pro zvýšení návštěvnosti je za prodloužení délky pobytu zapotřebí zatraktivnit území, zlepšit podmínky pro volnočasové aktivity, zkvalitnit a rozšířit ubytovací a stravovací služby a informační servis včetně písemných materiálů pro zahraniční hosty.

## 6.1.4 SWOT analýza oblasti

Tabulka č. 143: SWOT analýza pro oblast cestovního ruchu

Silné stránky	Slabé stránky
<ol style="list-style-type: none"> <li>1. dobrá poloha destinace v příhraniční oblasti</li> <li>2. kvalitní životní prostředí s velkým počtem zachovaných a přírodně cenných krajinných prvků (maloplodá chráněná území)</li> <li>3. dostatečný počet kulturně – historických atraktivit</li> <li>4. existence památkových zón a rezervací, zachování prvků lidové architektury</li> <li>5. „Šumavské trojhradí“, velké množství církevních a drobných sakrálních staveb</li> <li>6. dobré podmínky pro venkovskou turistiku, cykloturistiku a rekreaci v přírodě (absence průmyslu, nízká intenzita dopravy)</li> <li>7. kvalitní síť značených pěších turistických tras</li> <li>8. pořádání tradičních místních akcí</li> <li>9. fungující doplňkové služby cestovního ruchu (půjčovny, servisy, infocentra...)</li> <li>10. dopravní dostupnost všemi druhy dopravních prostředků</li> <li>11. velké možnosti pro koupání, mnoho bazénů i přírodních koupališť</li> <li>12. využití vyšších nadmořských výšek pro zimní sporty a pro rozhledny a vyhlídková místa</li> <li>13. nabídka sportovních, ubytovacích a stravovacích trendů</li> </ol>	<ol style="list-style-type: none"> <li>1. nedostatečná dopravní dostupnost malých sídel (malá frekvence linek autobusové dopravy)</li> <li>2. nerovnoměrná nabídka služeb cestovního ruchu – stravování, ubytování, doplňkové služby....</li> <li>3. nedostatečné využívání dostupných dotačních prostředků</li> <li>4. malá spolupráce veřejné i podnikatelské sféry v oblasti cestovního ruchu</li> <li>5. nezájem některých obcí v řešeném území o podporu rozvoje cestovního ruchu</li> <li>6. nedostatečná nabídka doplňkových forem trávení volného času a nedostatek možností náhradních aktivit v případě nepříznivého počasí</li> <li>7. neexistence záchytných parkovišť u některých turistických cílů</li> <li>8. neobornost a nízká kvalifikovanost pracovníků v oblasti poskytování služeb cestovního ruchu, neznalost cizích jazyků či znalost cizích jazyků pouze v pasivní formě</li> <li>9. špatná informační provázanost mezi poskytovateli služeb</li> <li>10. často cena služeb neodpovídá jejich kvalitě</li> <li>11. nedostatečná prezentace a propagace oblasti</li> <li>12. výskyt chátrajících kulturně – historických objektů</li> <li>13. neexistence folklórních tradic</li> </ol>
Příležitosti	Hrozby
<ol style="list-style-type: none"> <li>1. zlepšení dopravní obslužnosti</li> <li>2. intenzivnější využití dotačních titulů</li> <li>3. rozšíření nabídky v oblasti služeb cestovního ruchu pro návštěvníky i místní obyvatele (celoroční dětské hřiště, přírodní kluziště, návrat k šumavským řemeslům – sklářská tradice....)</li> <li>4. společná propagace regionu (turistické nabídky a služby cestovního ruchu, včetně služeb souvisejících) = obce + podnikatelé</li> <li>5. tvorba a zavádění komerčně využitelných produktů cestovního ruchu</li> <li>6. vybudování levných ubytovacích zařízení (turistických ubytoven) přestavbou v současnosti nevyužitých objektů v majetku obcí</li> <li>7. profesionalizace činností informačních center – odborní pracovníci, odborné služby</li> <li>8. lepší propagace a koordinace akcí místního a regionálního významu</li> </ol>	<ol style="list-style-type: none"> <li>1. nedostatek atraktivních pracovních míst pro absolventy vysokých škol – odchod mladých a kvalifikovaných lidí</li> <li>2. nedostatek finančních prostředků v rozpočtech obcí na rozvoj cestovního ruchu v oblasti</li> <li>3. špatná provázanost regionálních dopravních systémů</li> <li>4. špatný technický stav některých historických a památkových objektů</li> <li>5. zhoršující se technický stav komunikací, především komunikací místních</li> <li>6. pokles počtu cestujících, růst nákladů, rušení autobusových spojů</li> <li>7. nedostatečná státní podpora údržby kulturních památek</li> <li>8. nekonceptní rozvoj cestovního ruchu ze strany představitelů měst a obcí</li> <li>9. nezájem místních podnikatelů o poskytování služeb cestovního ruchu</li> </ol>

<p>9. dobudování značené sítě cyklostezek a cyklotras, naučných stezek a propojování turistických tras do ucelené sítě s mezinárodními návaznostmi při zajištění požadavku usměrnění turistů do stanovených koridorů</p> <p>10. další rozvoj venkovské turistiky, pro kterou lze využít venkovský charakter území</p> <p>11. využití rybníků k rekreačním a sportovním účelům</p> <p>12. zintenzivnění propagační činnosti na všech úrovních (lokálně, na krajské, celorepublikové úrovni a v zahraničí)</p> <p>13. marketingové využití významných událostí, osobností a rodáků</p>	<p>10. podcenění významu informačních center a moderních informačních technologií pro rozvoj cestovního ruchu jako celku</p> <p>11. odliv turistů při nedostatečné turistické nabídce a nekvalitních službách do sousedních regionů</p> <p>12. rušení dosavadních stravovacích a ubytovacích kapacit</p> <p>13. historická existence živelních pohrom v destinaci</p>
--	---

Silnou stránkou Sušicka je bezesporu poloha, dochované kulturní dědictví, čistá příroda či fungující síť služeb. Přínosem je také vzrůstající úroveň a široké spektrum nabídky aktivit pro návštěvníky regionu. Naopak slabou stránkou je malá spolupráce veřejné a soukromé sféry, nízká dopravní dostupnost malých sídel a nedostatečná prezentace a propagace oblasti a s tím související nedostatečné využití celého potenciálu destinace. Příležitosti lze spatřovat právě v nastavení meziobecní spolupráce, zásadní změně v komunikaci mezi subjekty činnými v cestovním ruchu, společném plánování a vytváření strategie. Podíl na konkrétních rozvojových projektech se odvíjí od jejich cílů a lokalizace. Obecně lze shrnout, že příležitosti ke zviditelnění propagace a přilákání nových návštěvníků je vhodná forma společné propagace na neregionální a zahraniční úrovni. Sušicko může také těžit ze svého venkovského charakteru, který kromě stylových nabízí moderní zážitkové aktivity. Za významnou hrozbu lze považovat odliv mladých kvalifikovaných lidí mimo region, nedostatek finančních prostředků či zcela chybějící komunikaci. I při rozšíření nabídky aktivit je třeba se zaměřit zároveň na infrastrukturu, v případě Sušicka na dořešení dopravní obslužnosti a prostupnosti zajímavých míst. Oblast cestovního ruchu jako významný ekonomický faktor z hlediska dlouhodobé udržitelnosti není možné podceňovat ani v jednom z uvedených aspektů.

### 6.1.5 Souhrn výsledků analýz (analytické části)

Na základě všech provedených analýz víme, že Sušicko je destinací vhodnou pro další rozvoj cestovního ruchu a v souvislosti s tím, s oblastí pro vznik a nastavení meziobecní spolupráce. V současné době víme, že základní nabídka služeb i turistické infrastruktury v podstatě odpovídá požadavkům všech cílových skupin, ale stále je co doplňovat. Cestovní ruch je nesmírně dynamickým odvětvím, které reaguje na celospolečenský vývoj a na potřeby jedince. To se odráží v trendech a požadavcích, jejichž existenci analýzy zohledňovaly. Destinace Sušicko je vzhledem ke své poloze a charakteru v centru zájmu všech cílových skupin tohoto odvětví. Z původně silně průmyslové oblasti je dnes lokalita bohatá na čistou přírodu, kulturní dědictví disponující zároveň dostatečnou sítí služeb a uvědomující si význam cestovního ruchu a jeho ekonomické síly pro budoucnost oblasti.

Sušicko je výchozím bodem do centrální části Šumavy, a to jak české, tak německé. Sílu přeshraniční spolupráce si uvědomuje nejen při společných projektech. Na druhou stranu ale vzhledem k charakteru regionu existují i hrozby a rizika v odvětví. Platformou pro úspěšnou realizaci

rozvojové strategie je vytvoření fungujícího subjektu, který zastřeší zájmy všech obcí v SO ORP Sušice a bude jejich jménem vystupovat a jednat. To předpokládá nastavení formy meziobecní spolupráce na úrovni vzájemné komunikace, důvěry a ochoty spolupracovat. Pak bude možné vytvářet společnou strategii a naplňovat její cíle. Sušicko je v podstatě limitováno tím, že leží mimo páteřní síť komunikací první třídy a mezinárodních komunikací. Zvýšení dopravní obslužnosti a prostupnosti by napomohlo, jak k přílivu návštěvníků, tak ke zvýšení atraktivity území.

Turisticky atraktivní oblast Sušicka je nutné podpořit a tím přilákat další a další návštěvníky, nadstavbami a specifickými službami, které moderní turistika vyžaduje. Jde například o individuální programy pro seniory a zdravotně postižené, rozšíření nabídky pro rodiny s dětmi (celoroční dětské hřiště), modernizace volnočasových aktivit (přírodní kluziště) či oživení tradic šumavských řemesel různými formami. Ač je odvětví cestovního ruchu velice finančně náročným, i nejmenší obce si uvědomují, jak hluboce ovlivňuje jejich každodenní život. Většinou alespoň malou částkou ze svých omezených rozpočtů přispívají na některý z projektů nebo sami pořádají akce, které lze pod cestovní ruch zařadit (setkání rodáků, dožínky...). Cílem meziobecní spolupráce je také hledání nových zdrojů financování rozvojových aktivit. Ne vše je ale závislé na penězích, i zdánlivě nedosažitelné, lze díky zájmu a ochotě angažovaných lidí nakonec zrealizovat.

## 6.2 Návrhová část pro oblast volitelného tématu

### 6.2.1 Struktura návrhové části

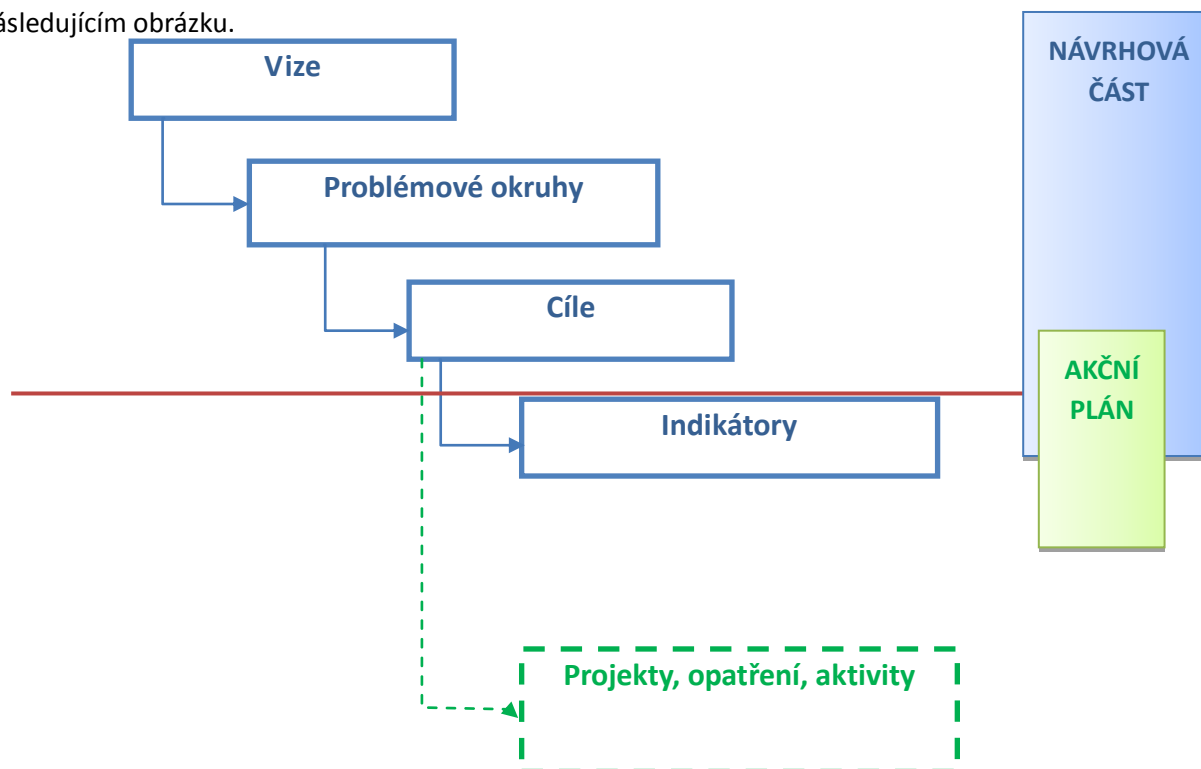
Návrhová část je součástí Souhrnného dokumentu, který byl zpracován v rámci projektu "Systémová podpora rozvoje meziobecní spolupráce v ČR v rámci správních obvodů obcí s rozšířenou působností". Byla zpracována realizačním týmem ve spolupráci se zástupci obcí SO ORP s podporou motivujících starostů. V předchozích krocích byla zpracována analytická část pro téma „Cestovní ruch“, na jejímž základě byly připraveny Nástinové opatření. Návrhová část staví na všech dosud realizovaných aktivitách. Cílem návrhové části je reagovat na konkrétní potřeby území zjištěné analýzami a zároveň sloužit jako nástroj pro zefektivnění procesů v území. Pro rozvoj meziobecní spolupráce je nutné nastavit společnou vizi, dále rozpracovanou do úrovně cílů v nadefinovaných problémových oblastech v oblasti cestovního ruchu. Provedená analýza je stěžejním, nikoli však jediným vstupem pro definování návrhové části. Formulace vize byla navržena realizačním týmem jako podklad pro další diskusi zástupců dotčených obcí. Metodou brainstormingu a následnou diskusí o jednotlivých variantách byla zformulována vize meziobecní spolupráce ve správním obvodu ORP. Vize je formulována jako žádoucí budoucí stav meziobecní spolupráce. Je souhrnná pro spolupráci obcí v ORP pro všechna řešená témata, nikoli pouze pro téma cestovního ruchu.

Na základě analytické části (zejména SWOT analýzy) a následně zpracovaných Nástinů opatření a s ohledem na definovanou vizi byly realizačním týmem navrženy problémové okruhy, které byly podrobeny ověření ve fokusních skupinách. Fokusní skupiny, které pracovaly při neformálních setkáních, byly složeny ze zástupců obcí a členů realizačního týmu. V případě potřeby byli kontaktováni a přizváni odborníci na dané téma. Jejich odborné názory byly klíčové pro upřesnění výstupů, které vzešly z analýzy dat, a obohatily tak pohled na téma cestovního ruchu. Stěžejním bodem návrhové části je definování cílů ve vymezených problémových tématech. Cíle byly podrobně

popsány a byla navržena opatření k realizaci cílů. Pro sledování úrovně naplňování definovaných cílů byla nastavena sada indikátorů umožňující periodicky monitorovat pokrok při plnění cílů a případně přijímat opatření ke zlepšení žádoucího výsledku. Návrhová část Souhrnného dokumentu je strukturována standardně dle principů strategického řízení. Základní „střechou“ návrhové části je vize. Jejím formulováním je deklarováno, že území ORP bude usilovat o její naplnění. Následně se vize rozpadá do problémových okruhů, které budou naplňovány prostřednictvím sady několika málo cílů.

Jednotná vize poskytuje celkový rámec všem subjektům zapojeným do činnosti vymezeného území. Měla by udržet společné směřování všech zapojených subjektů od nejvyšších úrovní hierarchie až po nejnižší úroveň. Umožní lépe přenášet pravomoci na výkonné pracovníky a zároveň zajistit jednotnou filosofii, pro kterou jsou dílčí činnosti vykonávány. Bez vize by chyběl jasně vyjádřený směr, kterým se chceme vydat. Vize je formulována jako budoucí stav, kterého chceme realizací strategického řízení dosáhnout. Jedná se o společnou představu, jak by měly obce v území v budoucnu spolupracovat. Respektuje přání a potřeby místních občanů. V podmínkách projektu je vize souhrnná pro spolupráci obcí v ORP pro všechna řešená témata, nikoli pouze pro téma cestovního ruchu. Vzhledem k zaměření projektu směřuje ke všem povinným tématům a ke zvolenému volitelnému tématu. Staví na silných stránkách identifikovaných ve SWOT analýze. První verze struktury problémových okruhů byla vytvořena realizačním týmem na základě provedených analytických kroků a zpracovaných Nástinů opatření. Návrh problémových okruhů byl ověřen ve fokusních skupinách. Následně byly vytvořeny popisy cílů. Byli určeni garanti (správci) jednotlivých cílů, kteří zpracovali návrhy popisů, které byly podrobeny vnitřnímu připomínkovému řízení. Realizační tým jednotlivé cíle vzájemně porovnal, sjednotil jejich strukturu a úroveň detailnosti. Byl kladen důraz na vzájemnou provázanost cílů a jejich doplňkovost. Součástí tohoto procesu bylo také nastavení indikátorů, jimiž bude plnění cílů sledováno a hodnoceno.

Grafické znázornění vztahů mezi vizí, problémovými oblastmi, cíli a indikátory je zobrazeno v následujícím obrázku.



Struktura problémových oblastí a cílů v tématu cestovního ruchu je uvedena v níže uvedeném schématu.

<b>Vize meziobecní spolupráce</b>			
<b>CESTOVNÍ RUCH</b>	<b>Problémový okruh A:</b> <i>Nedostatečné společné informační a propagační aktivity</i>	<b>Problémový okruh B:</b> <i>Chátrající a nevyužívané kulturní a historické památky</i>	<b>Problémový okruh C:</b> <i>Nevyhovující nabídka moderních volnočasových aktivit</i>
	<b>Cíl A.1:</b> <i>Vytvoření interaktivních webových stránek</i> <b>Cíl A.2:</b> <i>Vytvoření souhrnného propagačního materiálu</i>	<b>Cíl B.1:</b> <i>Vytvoření seznamu a plánu rekonstrukce chátrajících kulturně-historických památek v území</i> <b>Cíl B.2:</b> <i>Začlenění kulturně-historických památek do turistických příležitostí v oblasti</i>	<b>Cíl C.1:</b> <i>Vybudování celoročního dětského hřiště</i> <b>Cíl C.2:</b> <i>Zřízení přírodního kluziště</i>

Návrhová část byla zpracována ve druhém pololetí roku 2014.

## **6.2.2 Vize a problémové oblasti (okruhy)**

### **6.2.2.1 Vize**

Sušicko, v celém rozsahu správního obvodu ORP Sušice, je klíčovým hráčem v oblasti veřejného života na Šumavě. Všechny obce ve správním obvodu se soustřeďují na plnohodnotný rozvoj regionu směrem k trvale udržitelné kvalitě života obyvatel, ochranu přírodního bohatství „zeleného srdce Evropy“ a ekonomicky efektivní využívání potenciálu území. Preferuje oblast cestovního ruchu jako jednu z nejotevřenějších možností participace na vzájemně prospěšných aktivitách.

Sušicko je regionem, který se může pochlubit komplexním zajištěním potřeb svých obyvatel po stránce školství, kultury, sociální a zdravotní péče, sportu. Je oblastí, která, zastoupena „Bránou Šumavy (Sušicí)“, klade důraz na zachování čisté, dostupné a bezpečné šumavské krajiny. Otevírá se návštěvníkům ve všech směrech – vychází přitom z tradic, jejichž pozitiva transformuje na požadavky moderní turistiky. Obce ORP Sušice spolupracují na zásadních projektech a v rámci naplnění strategie rozvoje oblasti se spolupodílejí na rozhodování a plánování prostřednictvím svých zástupců činných v dobrovolném svazku obcí. Při realizaci rozvojových aktivit hojně využívají financování projektů z národních i nadnárodních zdrojů, neváhají oslovit a zapojit také komerční, soukromou a neziskovou sféru.

Od nepaměti je Sušice nazývána „Bránou Šumavy“, což nejen vzhledem ke své poloze, ale i k celkovému pojetí současného i budoucího života, na němž se podílejí všechny obce SO ORP Sušice. Je samo o sobě dostatečnou marketingovou značkou, kterou je třeba udržovat a zkvalitňovat.



## 6.2.2.2 Problémové oblasti (okruhy)

Na základě analýz a šetření byly v tématu „Cestovní ruch“ identifikovány tři problémové okruhy:

- A) *Nedostatečné společné informační a propagační aktivity*
- B) *Chátrající a nevyužívané kulturní a historické památky*
- C) *Nevyhovující nabídka moderních volnočasových aktivit*

### **A) Problémový okruh: Nedostatečné společné informační a propagační aktivity**

Moderní cestovní ruch se orientuje na přání a potřeby zákazníka, kterým se „poskytovatel“ - subjekt poskytující služby CR, snaží vyjít vstříc tak, aby nejen uspokojil požadované, ale také naplnil cíle své existence. Aby mohlo dojít k naplnění požadavků obou „stran“, tedy zajištění saturace poptávky a nabídky, je třeba vytvořit systém informací a propagace oblasti v součinnosti všech obcí a to v podobě ústní, tištěné i internetové nabídky, pro stávající i potencionální zákazníky. Potenciál území spočívá především v bohatství přírodního charakteru, možnosti nabídnout zážitkové návštěvy, pobyty (turistika, cykloturistika, horská turistika aj.), ale i vzdělávací aktivity (NP a CHKO Šumava a jeho trvale udržitelný rozvoj), sportovní možnosti (vodáci, cyklotrasy, běžecké, lezecké i pěší trasy aj.)

**Příčina vzniku problémového okruhu:** nedostatečná aktuální informovanost současných i potencionálních návštěvníků vzhledem k nejednotné propagaci, neaktuální nabídce na internetu, nedostatečně koordinované nabídce pro cílové skupiny (rodiny, senioři, mládež), nedostatečná propagace zajímavých aktivit kulturních i sportovních, nových i tradičních akcí apod. Města v oblasti mají celkem dostatečný počet informačních materiálů, zřizují informační centra, vytvářejí webové stránky. Malé obce však nedisponují dostatečnými materiálními ani lidskými zdroji. Narovnání možností malých obcí je úkol pro meziobecní spolupráci.

**Vztahy a vazby** - vzájemná provázanost vztahů souvisejících s tímto problémovým okruhem je zcela patrná ve více rovinách:

- distributor informací<sup>1</sup> versus obec = zajištění dostatečné nabídky a kvality zpracování materiálů, nastavení finančních toků, zájem, ochota, přístup
- distributor informací versus uživatelé informací = počet lidí, kteří vyžadují informace o oblasti/lokalitě/konkrétním místě je významným ukazatelem při rozhodování o vytváření potřebných materiálů, vzájemná závislost požadovaných a poskytovaných informací (druh a forma)
- vzájemná komunikace distributorů informací = aktivní vyhledávání a zveřejňování turistických informací ze všech obcí, komunikace s NP a CHKO Šumava a dalšími dotčenými subjekty
- obce mezi sebou navzájem = meziobecní spolupráce prostřednictvím kompetentních osob, spolupráce při zajištění finančních prostředků i lidských zdrojů
- obec versus stát = využívání dotací a příspěvků pro rozvoj cestovního ruchu z různých kapitol státního rozpočtu, případně z fondů EU, nebo jiných zdrojů

---

<sup>1</sup> Distributorem informací se rozumí některá nebo více z těchto možností: informační centrum, vývěsní desky, webové stránky, editor, obecní úřad/pověřený pracovník, provozovatel infokiosků nebo fotopointů, přirozené komunikační kanály (kronikář, knihovnice, pracovníci místních firem, lidé ze spolků apod.)

**Důsledky neřešení problémového okruhu** - pokud i nadále budou tyto aspekty rozvoje cestovního ruchu opomíjeny, hrozí v obecných souvislostech následující negativní důsledky:

- nezájem o danou lokalitu
- pokles zaměstnanosti a podnikatelských aktivit v oblasti
- zhoršení příjmů do rozpočtu jednotlivých obcí (daně, poplatky z ubytování, prodej informací – materiály, reklamy na webech apod.)
- pokles využití ubytovacích, stravovacích, sportovních i kulturních zařízení, i služeb sloužících cestovnímu ruchu
- zhoršování technického stavu zařízení v důsledku nízkého využití a tím ohrožení zachování památek, naučných stezek a dalších zařízení pro cestovní ruch

## **B) Problémový okruh: Chátrající a nevyužívané kulturní a historické památky**

**Příčina vzniku problémového okruhu:** některé historické a kulturní památky ve vlastnictví obcí postupně chátrají a není dostatečně využito jejich potenciál (vzhledem k umístění, významu a historii). Příčinou je nedostatek finančních, personálních a materiálních prostředků nebo nezájem a nevědomost o nich. V oblasti nejsou zachovány folklórní tradice, je ale možné navazovat na původní řemesla – sklářství, dřevařství, zemědělské hospodaření na farmách apod., která jsou svázána s daným místem, památkou či objektem.

**Vztahy a vazby** - vzájemná provázanost vztahů souvisejících s tímto problémovým okruhem je zcela patrná ve více rovinách:

- vlastníci památek versus obec = vzájemný konsensus na vytváření místní strategie cestovního ruchu, spolupráce při zajištění financování, údržby technického stavu, propagaci
- organizátoři tradičních i nových akcí versus obce = finanční, personální i propagační součinnost více subjektů, spolufinancování na základě vzájemných smluv
- vzájemná komunikace obcí = vytváření a naplňování společné vize, ale také participace na její realizaci, kvalitní meziobecní spolupráce
- obce versus místní obyvatelstvo = motivace místních obyvatel ke zkvalitňování svého prostředí a života
- obce versus vyšší územně správní celky (kraj, stát) = zajištění kooperace a naplňování společné strategie rozvoje cestovního ruchu z hlediska nadregionálních významů, využívání dotací a příspěvků pro rozvoj cestovního ruchu z různých kapitol státního rozpočtu, případně z fondů EU, nebo jiných zdrojů

**Důsledky neřešení problémového okruhu** - pokud i nadále budou tyto aspekty rozvoje cestovního ruchu opomíjeny, hrozí v obecných souvislostech následující negativní důsledky:

- zhoršení stavu dalších drobných historických a kulturních památek
- připravit se o možnost těžit z potenciálu území v rámci trvale udržitelného rozvoje
- ztráta příležitosti k vytvoření nových pracovních míst
- postupné znehodnocování fondu kulturních a historických památek ČR
- postupná ztráta atraktivity území a snižování hodnoty dotčených míst z celospolečenského hlediska

### **C) Problémový okruh: Nevyhovující nabídka moderních volnočasových aktivit**

**Příčina vzniku problémového okruhu:** příčinou vzniku je zvyšující se náročnost na kvalitu volno časových aktivit. Zejména mladá generace vyžaduje stále komfortnější služby i zázemí. Obstát v mezinárodní konkurenci je dnes samozřejmým měřítkem.

**Vztahy a vazby** - vzájemná provázanost vztahů souvisejících s tímto problémovým okruhem je zcela patrná ve více rovinách:

- místo versus lidé = přitažlivost místa podpořená vhodným vybavením, službami (materiálního i nemateriálního charakteru) umocní prožitek stráveného volného času a má i širší dopad
- vlastník místa/objektu versus obec = nutný vzájemný soulad a názor na rozvoj cestovního ruchu v oblasti, vyřešení financování a zajištění provozu
- vzájemná komunikace obcí = vytváření a naplňování společné vize, ale také participace na její realizaci, kvalitní meziobecní spolupráce
- vlastník/obec versus místní obyvatelstvo/návštěvníci = najít konsensus a respektovat přítomné potřeby a cíle všech dotčených skupin, zpětná vazba
- obce versus vyšší územně správní celky (kraj, stát) = zajištění kooperace a naplňování společné strategie rozvoje cestovního ruchu z hlediska nadregionálních významů, využívání dotací a příspěvků pro rozvoj cestovního ruchu z různých kapitol státního rozpočtu, případně z fondů EU, nebo jiných zdrojů

**Důsledky neřešení problémového okruhu** - pokud i nadále budou tyto aspekty rozvoje cestovního ruchu opomíjeny, hrozí v obecných souvislostech následující negativní důsledky:

- ztráta zájmu o stále stejné, „nudné“ volnočasové aktivity v území
- ztráta příležitosti k vytvoření nových pracovních míst
- nemožnost ekonomicky zhodnotit územní potenciál
- pokles zájmu turistů o lokalitu, a tím i tržeb v cestovním ruchu
- stagnace spojená s ignorací současných trendů cestovního ruchu

Pro všechny tři problémové okruhy je jeden stejný indikátor výsledku: POČET REALIZOVANÝCH SPOLEČNÝCH INFORMAČNÍCH A PROPAGAČNÍCH AKTIVIT.

### 6.2.3 Popis cílů v jednotlivých oblastech

<b>Problémový okruh „A“</b>	<b><i>Nedostatečné společné informační a propagační aktivity</i></b>
<b>Cíl A.1</b>	<i>Vytvoření společných interaktivních webových stránek</i>
<b>Popis cíle</b>	Jedním z cílů pro zkvalitnění společné propagace oblasti je vytvoření společných, interaktivních a kvalitních webových stránek, které jsou pravidelně aktualizovány. Správu a dohled nad správným fungováním takových webových stránek zajistí centrální IS, a to jak po technické, tak i personální stránce. Nutná je aktivní meziobecní spolupráce ve smyslu nastavení pravidel naplňování webu pro všechny administrátory. Podpora vytváření tzv. „i“ bodů v obcích bez profesionálního IC, je rovněž součástí tohoto cíle.
<b>Hlavní opatření</b>	<ul style="list-style-type: none"> <li>• vytvoření společných, interaktivních webových stránek s komplexní nabídkou CR</li> <li>• aktivní meziobecní spolupráce</li> <li>• zajištění pravidelné aktualizace webových stránek</li> <li>• zajištění financování a provozu celého projektu</li> <li>• vytvoření pozice supervizora webu</li> <li>• vytvoření systému spolupráce pro naplňování webu</li> <li>• zřízení dalších distributorů informací - lokálních „i“ bodů</li> <li>• zajištění udržitelnosti projektu a kontrolní systém</li> </ul>
<b>Název indikátorů k hodnocení cíle</b>	<ol style="list-style-type: none"> <li>1. počet společných interaktivních webových stránek</li> <li>2. počet IC zapojených* do projektu</li> <li>3. počet obcí zapojených* do projektu</li> <li>4. počet zřízených lokálních „i“ bodů</li> </ol>
<b>Správce cíle</b>	Správce jednotlivých cílů bude vždy jeden ze starostů z území ORP Sušice. Bude vybrán flexibilně podle toho, na jaké části území a pro kolik obcí se bude daný cíl realizovat. Univerzálním správcem pro všechny projekty pak bude vždy starosta obce s rozšířenou působností. Stejně bude postupováno u gestorů indikátorů. Významnou roli zde může hrát i manažer nově vzniklého subjektu DSO Sušicko.

*\*Zapojenou obcí, nebo IC se rozumí takový subjekt, který se na dosažení cíle podílí finančně, administrativně, personálně, uživatelsky nebo zajišťováním potřebných služeb.*

<b>Problémový okruh „A“</b>	<b><i>Nedostatečné společné informační a propagační aktivity</i></b>
<b>Cíl A.2</b>	<i>Vytvoření souhrnného propagačního materiálu</i>
<b>Popis cíle</b>	Cílem je vytvoření kvalitního propagačního materiálu, a to v elektronické i tištěné podobě, což zajistí jeho kompatibilitu. Materiál využijí nejen IC, ale i ostatní distributoři informací. Vznikne souhrnný vícejazyčný materiál, jehož součástí je celkový popis oblasti a kompletní nabídka příležitostí a služeb CR. Tento materiál předpokládá pravidelnou aktualizaci. Materiál je zároveň příležitost pro příliv další kupní síly do oblasti, díky prezentaci a distribuci na výstavách a veletrzích CR a dalších vytipovaných místech. Součástí pravidelně aktualizovaného materiálu bude i kalendář akcí na celý rok. Půjde o akce tradiční, plánované s informacemi o pořadatelích, kontakty a aktuálními odkazy na webech.
<b>Hlavní opatření</b>	<ul style="list-style-type: none"> <li>• stanovení rozsahu a formy materiálu</li> <li>• aktivní meziobecní spolupráce</li> <li>• zajištění financování (vlastní rozpočty, cizí zdroje)</li> <li>• příprava a realizace výběrového řízení dodavatele materiálu a výběr nejvhodnější varianty</li> <li>• personální zajištění zpracování a výroby materiálu</li> <li>• zajištění pravidelných aktualizací supervizorem</li> <li>• kontrolní systém a zajištění udržitelnosti projektu</li> </ul>
<b>Název indikátorů k hodnocení cíle</b>	<ol style="list-style-type: none"> <li>1. objem poptávky po uceleném informačním materiálu oblasti</li> <li>2. počet vzniklých souhrnných materiálů</li> <li>3. počet obcí zapojených* do projektu</li> <li>4. počet veletrhů, kde bude materiál prezentován</li> <li>5. počet jazykových mutací materiálu</li> </ol>
<b>Správce cíle</b>	Správce jednotlivých cílů bude vždy jeden ze starostů z území ORP Sušice. Bude vybrán flexibilně podle toho, na jaké části území a pro kolik obcí se bude daný cíl realizovat. Univerzálním správcem pro všechny projekty pak bude vždy starosta obce s rozšířenou působností. Stejně bude postupováno u gestorů indikátorů. Významnou roli zde může hrát i manažer nově vzniklého subjektu DSO Sušicko.

*\*Zapojenou obcí se rozumí taková obec, která se na dosažení cíle podílí finančně, administrativně, personálně, uživatelsky nebo zajišťováním potřebných služeb.*

<b>Problémový okruh „B“</b>	<b><i>Chátrající a nevyužívané kulturní a historické památky</i></b>
<b>Cíl B.1</b>	<i>Vytvoření seznamu a plánu rekonstrukce chátrajících kulturně-historických památek v území</i>
<b>Popis cíle</b>	Pro splnění tohoto cíle je nutné podrobně zmapovat drobné kulturní a historické památky, zejména v katastrálních územích obcí, které zatím podobným seznamem nedisponují. Vytvořit koncepci postupné renovace, vyčíslení nákladů a zjištění možností financování z dotací státu i EU. Dále prostřednictvím vzájemných smluv zajistit sdružení potřebných finančních prostředků, dohodnout konkrétní postup oprav podle technických možností obcí a začlenění opravených památek do stabilní nabídky CR.
<b>Hlavní opatření</b>	<ul style="list-style-type: none"> <li>• zmapování všech drobných historických a kulturních památek</li> <li>• aktivní meziobecní spolupráce</li> <li>• personální zajištění projektu</li> <li>• vytvoření plánu oprav a renovací</li> <li>• zajištění financování (vlastní rozpočty, cizí zdroje)</li> <li>• realizace projektu</li> <li>• zajištění udržitelnosti projektu</li> </ul>
<b>Název indikátorů k hodnocení cíle</b>	<ol style="list-style-type: none"> <li>1. množství chátrajících a nevyužitých kulturních a historických památek v oblasti</li> <li>2. počet vytvořených materiálů</li> <li>3. počet obcí zapojených* do projektu</li> </ol>
<b>Správce cíle</b>	Správce jednotlivých cílů bude vždy jeden ze starostů z území ORP Sušice. Bude vybrán flexibilně podle toho, na jaké části území a pro kolik obcí se bude daný cíl realizovat. Univerzálním správcem pro všechny projekty pak bude vždy starosta obce s rozšířenou působností. Stejně bude postupováno u gestorů indikátorů. Významnou roli zde může hrát i manažer nově vzniklého subjektu DSO Sušicko.

*\*Zapojenou obcí se rozumí taková obec, která se na dosažení cíle podílí finančně, administrativně, personálně, uživatelsky nebo zajišťováním potřebných služeb.*

<b>Problémový okruh „B“</b>	<b><i>Chátrající a nevyužívané kulturní a historické památky</i></b>
<b>Cíl B.2</b>	<i>Začlenění kulturně-historických památek do turistických příležitostí v oblasti</i>
<b>Popis cíle</b>	Mnoho drobných, převážně sakrálních památek je v současné době ve velmi neutěšeném stavu. Jsou to převážně kapličky, křížky, boží muka, poutní místa apod. Najdou se ale i taková místa, která ještě v nedávné historii „žila“ řemesly a tradicemi. Dnes jsou často opuštěná, zchátralá a lze najít už jen písemné záznamy o nich a jejich zapomenutá historie si doslova říká o vzkříšení. Kulturní a historické dědictví oblasti šumavských měst a vesnic je bohatým zdrojem poučení, vědomostí, zkušeností, zvyků apod. V rámci rozvoje CR a meziobecní spolupráce je vhodné taková vyhledat, zmapovat, zapsat a po jejich (alespoň částečné obnově nebo vybudování připomínky) je zařadit do nabídky CR jako „novou“ atraktivitu. Šumavský folklór a původní řemesla téměř vymizely. Šumava samotná je však neustále populárním cílem turistů. Oživením původních tradic a řemesel, nahlédnutím do života původních obyvatel, se vracíme ke kořenům jejího osidlování. To je dosud skrytý potenciál, který můžeme lépe uchopit a ekonomicky zhodnotit. Samozřejmě s ohledem na uchování všech přírodních hodnot a bohatství Šumavy.
<b>Hlavní opatření</b>	<ul style="list-style-type: none"> <li>• vypracovat tematické návrhy účelného zařazení památek do nabídky CR</li> <li>• zpracovat konkrétní projekty</li> <li>• aktivní meziobecní spolupráce</li> <li>• personální zajištění projektu</li> <li>• zajištění financování projektu (vlastní a zejména cizí zdroje)</li> <li>• vlastní realizace projektu</li> <li>• zajištění udržitelnosti projektu</li> </ul>
<b>Název indikátorů k hodnocení cíle</b>	<ol style="list-style-type: none"> <li>1. počet tematických návrhů</li> <li>2. počet obcí zapojených* do projektu</li> <li>3. počet konkrétních projektů</li> </ol>
<b>Správce cíle</b>	Správce jednotlivých cílů bude vždy jeden ze starostů z území ORP Sušice. Bude vybrán flexibilně podle toho, na jaké části území a pro kolik obcí se bude daný cíl realizovat. Univerzálním správcem pro všechny projekty pak bude vždy starosta obce s rozšířenou působností. Stejně bude postupováno u gestorů indikátorů. Významnou roli zde může hrát i manažer nově vzniklého subjektu DSO Sušicko.

*\*Zapojenou obcí se rozumí taková obec, která se na dosažení cíle podílí finančně, administrativně, personálně, uživatelsky nebo zajišťováním potřebných služeb.*

<b>Problémový okruh „C“</b>	<b><i>Nevyhovující nabídka moderních volnočasových aktivit</i></b>
<b>Cíl C.1</b>	<i>Vybudování celoročního dětského hřiště</i>
<b>Popis cíle</b>	Tento cíl splňuje veškeré požadavky specifické cílové skupiny – rodin s dětmi. Jedná se o nový trend, který postupně získává na oblibě. Venkovní dětská hřiště slouží pouze jako sezónní varianta využití volného času a setkávání se s vrstevníky. Na podzim a v zimě mají děti i jejich matky omezené možnosti trávit volný čas v kolektivu svých vrstevníků. Jedná se o krytý prostor (možno využít brownfields) zaplněný nejrůznějšími aktivitami od sportovních, zábavních až ke vzdělávacím. Důležité je, že jde o bezpečný prostor, spravovaný kompetentní osobou, kde mohou svůj volný čas efektivně využít i opatrovníci dětí. Cíl lze chápat jako moderní způsob strávení volného času s dětmi, ale přitom s dostatkem soukromí (kavárna, místnost na kojení, zázemí pro kojence...) bez toho, že chybí jakákoli související služba. Vítejným přínosem je navazující venkovní prostor v případě přízně počasí.
<b>Hlavní opatření</b>	<ul style="list-style-type: none"> <li>• nalezení vhodného prostoru</li> <li>• aktivní meziobecní spolupráce</li> <li>• společná jednání dotčených subjektů – forma, rozsah, vybavení</li> <li>• příprava a realizace výběrového řízení – projektová dokumentace, dodavatel a provozovatel, výběr nejvhodnější varianty</li> <li>• zajištění financování vybudování i provozu (vlastní rozpočty, dotační prostředky, příspěvky, sponzoring, partneři)</li> <li>• dodržení legislativy a kontrolní systém</li> <li>• zajištění udržitelnosti projektu</li> </ul>
<b>Název indikátorů k hodnocení cíle</b>	<ol style="list-style-type: none"> <li>1. počet vzniklých celoročních dětských hřišť</li> <li>2. počet zájemců o celoroční dětské hřiště</li> <li>3. počet služeb fungujících v rámci hřiště</li> <li>4. počet obcí zapojených* do projektu</li> </ol>
<b>Správce cíle</b>	Správce jednotlivých cílů bude vždy jeden ze starostů z území ORP Sušice. Bude vybrán flexibilně podle toho, na jaké části území a pro kolik obcí se bude daný cíl realizovat. Univerzálním správcem pro všechny projekty pak bude vždy starosta obce s rozšířenou působností. Stejně bude postupováno u gestorů indikátorů. Významnou roli zde může hrát i manažer nově vzniklého subjektu DSO Sušicko.

*\*Zapojenou obcí se rozumí taková obec, která se na dosažení cíle podílí finančně, administrativně, personálně, uživatelsky nebo zajišťováním potřebných služeb.*



<b>Problémový okruh „C“</b>	<b><i>Nevyhovující nabídka moderních volnočasových aktivit</i></b>
<b>Cíl C.2</b>	<i>Zřízení přírodního kluziště</i>
<b>Popis cíle</b>	Pro dnešní malé děti je bruslení na přírodním ledu mnohdy adrenalinovým zážitkem. Cíl není příliš finančně náročný, ale vyžaduje příznivé klima a marketingový „tah na bránu“. Jakákoli vodní plocha (nádrž) je vhodným prostorem pro uskutečnění tohoto cíle. Vybavení základním hygienickým standardem (mobilním WC), je samozřejmostí a neohrožuje podstatu projektu. Součástí projektu je i řešení údržby ledu na vodní ploše (nákup versus pronájem služby).
<b>Hlavní opatření</b>	<ul style="list-style-type: none"> <li>• vyvolání diskuse</li> <li>• nalezení vhodného prostoru</li> <li>• aktivní meziobecní spolupráce</li> <li>• zajištění údržby ledu na celé vodní ploše – sezónní práce</li> <li>• pravidelná údržba ledové plochy</li> <li>• zajištění propagace a informovanosti</li> <li>• dodržení hygienickým norem</li> <li>• vybudování zázemí (půjčovna bruslí, přístupové cesty, parkoviště...)</li> <li>• zajištění udržitelnosti projektu</li> </ul>
<b>Název indikátorů k hodnocení cíle</b>	<ol style="list-style-type: none"> <li>1. objem poptávky po alternativních volnočasových aktivitách</li> <li>2. počet vzniklých přírodních kluzišť</li> <li>3. počet zájemců o přírodní kluziště</li> <li>4. počet obcí zapojených* do projektu</li> </ol>
<b>Správce cíle</b>	Správce jednotlivých cílů bude vždy jeden ze starostů z území ORP Sušice. Bude vybrán flexibilně podle toho, na jaké části území a pro kolik obcí se bude daný cíl realizovat. Univerzálním správcem pro všechny projekty pak bude vždy starosta obce s rozšířenou působností. Stejně bude postupováno u gestorů indikátorů. Významnou roli zde může hrát i manažer nově vzniklého subjektu DSO Sušicko.

*\*Zapojenou obcí se rozumí taková obec, která se na dosažení cíle podílí finančně, administrativně, personálně, uživatelsky nebo zajišťováním potřebných služeb.*

## 6.2.4 Indikátory

<b>Problémový okruh A):</b>	<b>Vytvoření společných interaktivních webových stránek</b>		
Číslo indikátoru:	1		
Název indikátoru:	POČET REALIZOVANÝCH SPOLEČNÝCH INFORMAČNÍCH A PROPAGAČNÍCH AKTIVIT		
Měrná jednotka:	počet		
Správce měřítka:	starosta z území SO ORP Sušice		
Roky:	2014	2017	2020
Plán:	<del>                    </del>	8	10
Skutečnost:	5 (odhad podle informací z IS a IC)	<del>                    </del>	<del>                    </del>
Popis měřítka:	Evidujeme počet skutečně realizovaných společných informačních a propagačních aktivit, které se týkají více než jedné obce / města v ORP Sušice. Předpokládáme rozšíření počtu podle zpracovávaných okruhů a témat tak, aby společné aktivity směřovaly k propagaci celého, nebo dle tématu logicky propojeného územního celku, vždy však s návazností na propagaci celého SO ORP. Kvalitní a komplexní informace budou i nadále předmětem zájmu pro komerční i veřejnosprávní sféru.		
Metodika a výpočet:	Evidence IS a IC, distributorů informačních a propagačních materiálů.		
Zdroj čerpání dat:	vlastní šetření (elektronická, telefonická a osobní komunikace)		

<b>Cíl A.1:</b>	<b>Vytvoření společných interaktivních webových stránek</b>		
Číslo indikátoru:	1		
Název indikátoru:	POČET SPOLEČNÝCH INTERAKTIVNÍCH WEBOVÝCH STRÁNEK		
Měrná jednotka:	počet		
Správce měřítka:	starosta z území SO ORP Sušice		
Roky:	2014	2017	2020
Plán:	<del>                    </del>	1	1
Skutečnost:	0	<del>                    </del>	<del>                    </del>
Popis měřítka:	Měříme počet vytvořených společných webů. Vytvořený web bude logicky počet = 1. Tento počet by měl být konstanta, vzhledem k tomu, že sleduje primárně cíl meziobecní spolupráce a vysoce kvalitního zdroje informací.		
Metodika a výpočet:	Indikátor je jasně nastavený na hodnotu jedna, odpadají tak metodické výpočty.		
Zdroj čerpání dat:	vlastní šetření (elektronická, telefonická a osobní komunikace)		

<b>Cíl A.1:</b>	<b>Vytvoření společných interaktivních webových stránek</b>		
Číslo indikátoru:	2		
Název indikátoru:	POČET IC ZAPOJENÝCH* DO PROJEKTU		
Měrná jednotka:	počet		
Správce měřítka:	starosta z území SO ORP Sušice		
Roky:	2014	2017	2020
Plán:	<del>                    </del>	5	9
Skutečnost:	0	<del>                    </del>	<del>                    </del>

Popis měřítka:	Měříme, kolik IC se aktivně zapojí do vytvoření a naplňování webových stránek. Předpokládá se, že počet zapojených IC poroste.
Metodika a výpočet:	Počet oslovených IC, předání administrativních práv k webu.
Zdroj čerpání dat:	vlastní šetření (elektronická, telefonická a osobní komunikace)

<b>Cíl A.1:</b>	<b>Vytvoření společných interaktivních webových stránek</b>		
Číslo indikátoru:	3		
Název indikátoru:	POČET OBCÍ ZAPOJENÝCH* DO PROJEKTU		
Měrná jednotka:	počet		
Správce měřítka:	starosta z území SO ORP Sušice		
Roky:	2014	2017	2020
Plán:	<del>                    </del>	5	9
Skutečnost:	0	<del>                    </del>	<del>                    </del>
Popis měřítka:	Měříme, kolik obcí se aktivně zapojí do vytvoření a naplňování webových stránek. Předpokládá se, že počet zapojených obcí poroste.		
Metodika a výpočet:	Počet oslovených obcí, předání administrativních práv k webu.		
Zdroj čerpání dat:	vlastní šetření (elektronická, telefonická a osobní komunikace)		

<b>Cíl A.1:</b>	<b>Vytvoření společných interaktivních webových stránek</b>		
Číslo indikátoru:	4		
Název indikátoru:	POČET ZŘÍZENÝCH LOKÁLNÍCH „I“ BODŮ		
Měrná jednotka:	počet		
Správce měřítka:	starosta z území SO ORP Sušice		
Roky:	2014	2017	2020
Plán:	<del>                    </del>	3	7
Skutečnost:	0	<del>                    </del>	<del>                    </del>
Popis měřítka:	Měříme, kolik lokálních „i“ bodů bude zřízeno a provozováno. Vzestupná tendence se předpokládá vzhledem ke zkvalitnění nabídky CR a větší poptávce po poskytování informací.		
Metodika a výpočet:	Prostý počet nově zřízených „i“ bodů.		
Zdroj čerpání dat:	vlastní šetření (elektronická, telefonická a osobní komunikace)		

<b>Cíl A.2:</b>	<b>Vytvoření souhrnného propagačního materiálu</b>		
Číslo indikátoru:	1		
Název indikátoru:	OBJEM POPTÁVKY PO UCELENÉM INFORMAČNÍM MATERIÁLU OBLASTI		
Měrná jednotka:	Počet poptávajících		
Správce měřítka:	starosta z území SO ORP Sušice		
Roky:	2014	2017	2020
Plán:	<del>                    </del>	32	45
Skutečnost:	20 (odhad podle info z IS a IC)	<del>                    </del>	<del>                    </del>
Popis měřítka:	Evidujeme počet zájemců ze strany ověřených informačních center a středisek, jako hlavních zprostředkovatelů šíření informací. Předpokládáme rozšíření zájmu i mimo ORP Sušice. Kvalitní informace budou i nadále předmětem zájmu pro komerční i veřejnosprávní sféru.		
Metodika a výpočet:	Evidence IS a IC, dotazník.		
Zdroj čerpání dat:	vlastní šetření (elektronická, telefonická a osobní komunikace)		

<b>Cíl A.2:</b>	<b>Vytvoření souhrnného propagačního materiálu</b>		
Číslo indikátoru:	2		
Název indikátoru:	POČET VZNIKLÝCH SOUHRNNÝCH MATERIÁLŮ		
Měrná jednotka:	počet		
Správce měřítka:	starosta z území SO ORP Sušice		
Roky:	2014	2017	2020
Plán:	<del>0</del>	1	1
Skutečnost:	0	<del>1</del>	<del>1</del>
Popis měřítka:	Počet vzniklých materiálů bude logicky roven 1. Jde souhrnný společný materiál odkazující na další informace a zdroje (například elektronické). Statická část se bude týkat zejména map, tras, propojení, lokalizace důležitých a záchytných míst, včetně komplexního přehledu služeb. Část materiálu bude obměňována nebo aktualizována nejméně jednou ročně (kalendář akcí, poskytovatelé služeb CR, kontrola kontaktů atd.).		
Metodika a výpočet:	Počet vyrobených a distribuovaných výtisků.		
Zdroj čerpání dat:	statistické údaje IC, ubytovacích a dalších zařízení CR, vlastní šetření (elektronická, telefonická a osobní komunikace)		

<b>Cíl A.2:</b>	<b>Vytvoření souhrnného propagačního materiálu</b>		
Číslo indikátoru:	3		
Název indikátoru:	POČET OBCÍ ZAPOJENÝCH* DO PROJEKTU		
Měrná jednotka:	počet		
Správce měřítka:	starosta z území SO ORP Sušice		
Roky:	2014	2017	2020
Plán:	<del>0</del>	22	30
Skutečnost:	0	<del>22</del>	<del>30</del>
Popis měřítka:	Měříme, kolik obcí se do projektu skutečně zapojí. Předpokládá se postupné zapojení všech obcí SO ORP Sušice.		
Metodika a výpočet:	Prostý počet zapojených* obcí.		
Zdroj čerpání dat:	vlastní šetření (elektronická, telefonická a osobní komunikace)		

<b>Cíl A.2:</b>	<b>Vytvoření souhrnného propagačního materiálu</b>		
Číslo indikátoru:	4		
Název indikátoru:	POČET VELETRHŮ, KDE BUDE MATERIÁL PREZENTOVÁN		
Měrná jednotka:	počet		
Správce měřítka:	starosta z území SO ORP Sušice		
Roky:	2014	2017	2020
Plán:	<del>0</del>	2	2
Skutečnost:	0	<del>2</del>	<del>2</del>
Popis měřítka:	Měříme počet uskutečněných distribucí materiálu na veletrzích CR. Předpokládáme mírné zvýšení pro zahraniční veletrhy, vzhledem k provedeným jazykovým mutacím.		
Metodika a výpočet:	Prostý počet účasti na veletrzích.		
Zdroj čerpání dat:	vlastní šetření (elektronická, telefonická a osobní komunikace)		

<b>Cíl A.2:</b>	<b>Vytvoření souhrnného propagačního materiálu</b>		
Číslo indikátoru:	5		
Název indikátoru:	POČET JAZYKOVÝCH MUTACÍ MATERIÁLU		
Měrná jednotka:	počet		
Správce měřítka:	starosta z území SO ORP Sušice		
Roky:	2014	2017	2020
Plán:		2	2-3
Skutečnost:	0		
Popis měřítka:	Materiál vznikne ve třech jazycích (ČJ, NJ, AJ). Pokud se objeví poptávka po další jazykové mutaci, bude zpracována v další aktualizaci.		
Metodika a výpočet:	Prostý počet užitých jazyků.		
Zdroj čerpání dat:	vlastní šetření (elektronická, telefonická a osobní komunikace)		

<b>Problémový okruh B):</b>	<b>Chátrající a nevyužívané kulturní a historické památky</b>		
Číslo indikátoru:	1		
Název indikátoru:	POČET REALIZOVANÝCH SPOLEČNÝCH INFORMAČNÍCH A PROPAGAČNÍCH AKTIVIT		
Měrná jednotka:	počet		
Správce měřítka:	starosta z území SO ORP Sušice		
Roky:	2014	2017	2020
Plán:		8	10
Skutečnost:	5 (odhad podle informací z IS a IC)		
Popis měřítka:	Evidujeme počet skutečně realizovaných společných informačních a propagačních aktivit, které se týkají více než jedné obce / města v ORP Sušice. Předpokládáme rozšíření počtu podle zpracovávaných okruhů a témat tak, aby společné aktivity směřovaly k propagaci celého, nebo dle tématu logicky propojeného územního celku, vždy však s návazností na propagaci celého SO ORP. Kvalitní a komplexní informace budou i nadále předmětem zájmu pro komerční i veřejnosprávní sféru.		
Metodika a výpočet:	Evidence IS a IC, distributorů informačních a propagačních materiálů.		
Zdroj čerpání dat:	vlastní šetření (elektronická, telefonická a osobní komunikace)		

<b>Cíl B.1:</b>	<b>Vytvoření seznamu a plánu rekonstrukce chátrajících kulturně-historických památek v území</b>		
Číslo indikátoru:	1		
Název indikátoru:	MNOŽSTVÍ CHÁTRAJÍCÍCH A NEVYUŽITÝCH KULTURNÍCH A HISTORICKÝCH PAMÁTEK V OBLASTI		
Měrná jednotka:	počet		
Správce měřítka:	starosta z území SO ORP Sušice		
Roky:	2014	2017	2020
Plán:		220	270
Skutečnost:	195		
Popis měřítka:	Provedení jednorázového zmapování všech zmíněných objektů pro společný seznam. Předpokládá se nalezení většiny památek, které budou vhodné k rekonstrukci a zařazení do nabídky CR s různým záměrem		

	a využitím.
Metodika a výpočet:	Sběr dat a informací v terénu, historických pramenech muzeích apod.
Zdroj čerpání dat:	vlastní šetření, archivy, pamětníci

<b>Cíl B.1:</b>	<b>Vytvoření seznamu a plánu rekonstrukce chátrajících kulturně -historických památek v území</b>		
Číslo indikátoru:	2		
Název indikátoru:	ZMAPOVÁNÍ VŠECH DROBNÝCH HISTORICKÝCH A KULTURNÍCH PAMÁTEK		
Měrná jednotka:	počet		
Správce měřítka:	starosta z území SO ORP Sušice		
Roky:	2014	2017	2020
Plán:	<del>                    </del>	1	1
Skutečnost:	0	<del>                    </del>	<del>                    </del>
Popis měřítka:	Provedení jednorázového zmapování všech zmíněných objektů na začátku projektu pro společný seznam. Předpokládá se nalezení všech, nebo alespoň většiny památek. Početně by nemělo docházet ani v budoucnu k výrazným změnám.		
Metodika a výpočet:	Sběr dat a informací v terénu, historických pramenech muzeích apod.		
Zdroj čerpání dat:	vlastní šetření, archivy		

<b>Cíl B.1:</b>	<b>Vytvoření seznamu a plánu rekonstrukce chátrajících kulturně -historických památek v území</b>		
Číslo indikátoru:	3		
Název indikátoru:	POČET OBCÍ ZAPOJENÝCH* DO PROJEKTU		
Měrná jednotka:	počet		
Správce měřítka:	starosta z území SO ORP Sušice		
Roky:	2014	2017	2020
Plán:	<del>                    </del>	22	30
Skutečnost:	0	<del>                    </del>	<del>                    </del>
Popis měřítka:	Měříme, kolik obcí aktivně přispěje k vytvoření seznamu. Předpokládá se vzrůstající tendence v rámci uplatňování Strategie rozvoje cestovního ruchu a naplňování meziobecní spolupráce.		
Metodika a výpočet:	Prostý počet zapojených obcí.		
Zdroj čerpání dat:	vlastní šetření (elektronická, telefonická a osobní komunikace)		

<b>Cíl B.2:</b>	<b>Začlenění kulturně - historických památek do turistických příležitostí v oblasti</b>		
Číslo indikátoru:	1		
Název indikátoru:	POČET TÉMATICKÝCH NÁVRHŮ		
Měrná jednotka:	počet		
Správce měřítka:	starosta z území SO ORP Sušice		
Roky:	2014	2017	2020
Plán:	<del>                    </del>	9	12
Skutečnost:	0	<del>                    </del>	<del>                    </del>
Popis měřítka:	Měříme, kolik návrhů v rámci „oživení“ drobných památek se podaří vypracovat. Jde o tematické zařazení nabídky CR (naučné stezky, poznávací okruhy, trasy kolem zajímavých míst pro cyklisty, rodiny		

	s dětmi, seniory...). Vzhledem k poptávce po aktivním a zážitkovém CR se předpokládá vzrůstající počet tematických zařízení.
Metodika a výpočet:	Počet vzniklých a realizovaných tematických návrhů.
Zdroj čerpání dat:	vlastní šetření (elektronická, telefonická a osobní komunikace)

<b>Cíl B.2:</b>	<b>Začlenění kulturně - historických památek do turistických příležitostí v oblasti</b>		
Číslo indikátoru:	2		
Název indikátoru:	POČET OBCÍ ZAPOJENÝCH* DO PROJEKTU		
Měrná jednotka:	počet		
Správce měřítka:	starosta z území SO ORP Sušice		
Roky:	2014	2017	2020
Plán:		22	30
Skutečnost:	0		
Popis měřítka:	Měříme, kolik obcí aktivně přispěje k tematickým návrhům. Předpokládá se vzrůstající tendence v rámci uplatňování Strategie rozvoje cestovního ruchu a naplňování meziobecní spolupráce.		
Metodika a výpočet:	Prostý počet zapojených* obcí.		
Zdroj čerpání dat:	vlastní šetření (elektronická, telefonická a osobní komunikace)		

<b>Cíl B.2:</b>	<b>Začlenění kulturně - historických památek do turistických příležitostí v oblasti</b>		
Číslo indikátoru:	3		
Název indikátoru:	POČET KONKRÉTNÍCH PROJEKTŮ		
Měrná jednotka:	počet		
Správce měřítka:	starosta z území SO ORP Sušice		
Roky:	2014	2017	2020
Plán:		3	5
Skutečnost:	0		
Popis měřítka:	Měříme, kolik skutečných projektů vzniklo na základě návrhů tematických zařízení kulturních a historických památek do CR. Vzrůstající tendence se předpokládá vzhledem k postupné obnově jednotlivých památek i vzhledem k poptávce po dalších aktivitách.		
Metodika a výpočet:	Počet konkrétních projektů realizovaných dle tematických návrhů.		
Zdroj čerpání dat:	vlastní šetření (elektronická, telefonická a osobní komunikace)		

<b>Problémový okruh C):</b>	<b>Nevyhovující nabídka moderních volnočasových aktivit</b>		
Číslo indikátoru:	1		
Název indikátoru:	POČET REALIZOVANÝCH SPOLEČNÝCH INFORMAČNÍCH A PROPAGAČNÍCH AKTIVIT		
Měrná jednotka:	počet		
Správce měřítka:	starosta z území SO ORP Sušice		
Roky:	2014	2017	2020
Plán:		8	10
Skutečnost:	5 (odhad podle informací z IS a IC)		
Popis měřítka:	Evidujeme počet skutečně realizovaných společných informačních		

	a propagačních aktivit, které se týkají více než jedné obce / města v ORP Sušice. Předpokládáme rozšíření počtu podle zpracovávaných okruhů a témat tak, aby společné aktivity směřovaly k propagaci celého, nebo dle tématu logicky propojeného územního celku, vždy však s návazností na propagaci celého SO ORP. Kvalitní a komplexní informace budou i nadále předmětem zájmu pro komerční i veřejnosprávní sféru.
Metodika a výpočet:	Evidence IS a IC, distributorů informačních a propagačních materiálů.
Zdroj čerpání dat:	vlastní šetření (elektronická, telefonická a osobní komunikace)

<b>Cíl C.1:</b>	<b>Vybudování celoročního dětského hřiště</b>		
Číslo indikátoru:	1		
Název indikátoru:	POČET VZNIKLÝCH CELOROČNÍCH DĚTSKÝCH HŘIŠŤ		
Měrná jednotka:	počet		
Správce měřítka:	starosta z území SO ORP Sušice		
Roky:	2014	2017	2020
Plán:	<del>                    </del>	1	1
Skutečnost:	0	<del>                    </del>	<del>                    </del>
Popis měřítka:	Měříme, kolik celoročních dětských hřišť skutečně vznikne na základě projektu. Předpokládá se setrvalý stav vzhledem k tomu, že počet ostatních dětských hřišť je dostatečný a větší děti vyhledávají jiné aktivity.		
Metodika a výpočet:	Záznam o vzniku hřiště.		
Zdroj čerpání dat:	vlastní šetření (elektronická, telefonická a osobní komunikace)		

<b>Cíl C.1:</b>	<b>Vybudování celoročního dětského hřiště</b>		
Číslo indikátoru:	2		
Název indikátoru:	POČET ZÁJEMCŮ O CELOROČNÍ DĚTSKÉ HŘIŠŤE		
Měrná jednotka:	počet		
Správce měřítka:	starosta z území SO ORP Sušice		
Roky:	2014	2017	2020
Plán:	<del>                    </del>	50	70
Skutečnost:	33	<del>                    </del>	<del>                    </del>
Popis měřítka:	Měříme, kolik je potenciálních zájemců o využití služeb celoročního dětského hřiště. Předpokládá se mírně vzrůstající tendence související s migrací obyvatelstva za prací a demografickým vývojem.		
Metodika a výpočet:	Dotazníkové šetření, ankety.		
Zdroj čerpání dat:	vlastní šetření (elektronická, telefonická a osobní komunikace), statistická data		

<b>Cíl C.1:</b>	<b>Vybudování celoročního dětského hřiště</b>		
Číslo indikátoru:	3		
Název indikátoru:	POČET SLUŽEB FUNGUJÍCÍCH V RÁMCI HŘIŠŤE		
Měrná jednotka:	počet		
Správce měřítka:	starosta z území SO ORP Sušice		
Roky:	2014	2017	2020
Plán:	<del>                    </del>	3	5
Skutečnost:	0	<del>                    </del>	<del>                    </del>



Popis měřítka:	Zjišťujeme, kolik druhů služeb bude v rámci provozu hřiště nabízeno. Předpokládá se vrůstající tendence dle počtu návštěvníků, zájmu o rozšíření herních aktivit, služeb, zázemí apod. To bude vyplývat v průběhu prvního roku provozu.
Metodika a výpočet:	Prostý počet poskytovaných služeb v rámci areálu hřiště.
Zdroj čerpání dat:	vlastní šetření (elektronická, telefonická a osobní komunikace)

<b>Cíl C.1:</b>	<b>Vybudování celoročního dětského hřiště</b>		
Číslo indikátoru:	4		
Název indikátoru:	POČET OBCÍ ZAPOJENÝCH* DO PROJEKTU		
Měrná jednotka:	počet		
Správce měřítka:	starosta z území SO ORP Sušice		
Roky:	2014	2017	2020
Plán:	<del>                    </del>	3	5
Skutečnost:	0	<del>                    </del>	<del>                    </del>
Popis měřítka:	Měříme, kolik obcí se aktivně zapojí do realizace celého projektu. Specifikum projektu předpokládá setrvalý stav realizátorů, případně mírný vzestup.		
Metodika a výpočet:	Prostý počet zapojených* obcí.		
Zdroj čerpání dat:	vlastní šetření (elektronická, telefonická a osobní komunikace)		

<b>Cíl C.2:</b>	<b>Zřízení přírodního kluziště</b>		
Číslo indikátoru:	1		
Název indikátoru:	OBJEM POPTÁVKY PO ALTERNATIVNÍCH VOLNOČASOVÝCH AKTIVITÁCH		
Měrná jednotka:	počet poptávajících		
Správce měřítka:	starosta z území SO ORP Sušice		
Roky:	2014	2017	2020
Plán:	<del>                    </del>	50	70
Skutečnost:	20	<del>                    </del>	<del>                    </del>
Popis měřítka:	Zjišťujeme skutečný počet zájemců o zřízení alternativních volnočasových aktivit. Předpokládáme vzrůstající počet zájemců v důsledku způsobu života, společenských trendů apod.		
Metodika a výpočet:	Evidence IS a IC, zjišťování zájmu u provozovatelů současných zařízení i souvisejících individuálních služeb; dotazníky, ankety.		
Zdroj čerpání dat:	vlastní šetření (elektronická, telefonická a osobní komunikace), dotazníky, ankety		

<b>Cíl C.2:</b>	<b>Zřízení přírodního kluziště</b>		
Číslo indikátoru:	2		
Název indikátoru:	POČET VZNIKLÝCH PŘÍRODNÍCH KLUZIŠŤ		
Měrná jednotka:	počet		
Správce měřítka:	starosta z území SO ORP Sušice		
Roky:	2014	2017	2020
Plán:	<del>                    </del>	1	2
Skutečnost:	0	<del>                    </del>	<del>                    </del>
Popis měřítka:	Zjišťujeme, prostý počet upraveného přírodního kluziště. Tendence lze těžko odhadnout vzhledem ke změnám klimatu, oblíbenosti klasických		

	zimních sportů apod.		
Metodika a výpočet:	Prostý počet přírodních kluzišť.		
Zdroj čerpání dat:	vlastní šetření (elektronická, telefonická a osobní komunikace)		

<b>Cíl C.2:</b>	<b>Zřízení přírodního kluziště</b>		
Číslo indikátoru:	3		
Název indikátoru:	POČET ZÁJEMCŮ O PŘÍRODNÍ KLUZIŠTĚ		
Měrná jednotka:	počet		
Správce měřítka:	starosta z území SO ORP Sušice		
Roky:	2014	2017	2020
Plán:	<del>                    </del>	30	75
Skutečnost:	0	<del>                    </del>	<del>                    </del>
Popis měřítka:	Zjišťujeme, kolik potenciálních zájemců bude upravenou plochu využívat. Vrstající tendenci lze předpokládat při dobré propagaci projektu a při spolehlivém zázemí.		
Metodika a výpočet:	Dotazníkové šetření a ankety.		
Zdroj čerpání dat:	vlastní šetření (elektronická, telefonická a osobní komunikace)		

<b>Cíl C.2:</b>	<b>Zřízení přírodního kluziště</b>		
Číslo indikátoru:	4		
Název indikátoru:	POČET OBCÍ ZAPOJENÝCH* DO PROJEKTU		
Měrná jednotka:	počet		
Správce měřítka:	starosta z území SO ORP Sušice		
Roky:	2014	2017	2020
Plán:	<del>                    </del>	22	30
Skutečnost:	0	<del>                    </del>	<del>                    </del>
Popis měřítka:	Měříme, kolik obcí se aktivně zapojí do realizace celého projektu. V případě úspěchu projektu lze předpokládat zvýšení zájmu o další přírodní kluziště ze strany obcí.		
Metodika a výpočet:	Prostý počet zapojených* obcí.		
Zdroj čerpání dat:	vlastní šetření (elektronická, telefonická a osobní komunikace)		

## 6.3 Pravidla pro řízení strategie (implementační pravidla)

### 6.3.1 Systém monitorování, řízení rizik a hodnocení realizace strategie

Pro řízení strategie bude ustaven **manažer strategie**. Manažer zodpovídá za celkovou koordinaci všech aktivit souvisejících s jejím řízením. Je zodpovědný za to, že se schválenou strategií se bude pracovat, že zodpovědné subjekty budou usilovat o její naplnění a že se bude vyhodnocovat, zda se daří přispívat k plnění stanovených cílů. Manažer strategie je výkonnou a koordinační jednotkou, ale pro výkon své činnosti potřebuje součinnost orgánů, které mohou rozhodovat. Tím je **řídící skupina**. Řídící skupina činí klíčová rozhodnutí při naplňování strategie, zejména týkající se jejich

změn a úprav, ale také schvalování akčního plánu. Řídící skupina schvaluje vyhodnocení strategie a přijímá opatření vyplývající ze závěrů hodnocení.

SLOŽENÍ ŘÍDÍCÍ SKUPINY
Předseda DSO Sušicko
Místopředseda / tajemník DSO Sušicko
Starosta města Sušice (obec s rozšířenou působností III. typu)
Člen finančního výboru / komise
Člen kontrolního výboru / komise
Externí odborník (dle typu realizovaného projektu) s poradním hlasem

Pro řízení strategie jsou důležití **správci cílů**. Správce cíle není osoba, která by měla za úkol daný cíl samostatně zrealizovat. Jeho rolí je hlídat, aby se na plnění cíle nezapomnělo. Je to osoba, která bude v území iniciovat kroky směřující k plnění cíle, bude komunikovat s ostatními subjekty v území, bude dbát nad tím, aby se do budoucích akčních plánů dostávaly konkrétní kroky, které přispějí k plnění cíle, bude kontrolovat, že do příslušného rozpočtu budou zahrnuty prostředky určené k plnění cíle. Ostatní subjekty v území však mají společnou povinnost spolu s gestorem aktivně usilovat o plnění cíle. Správce cíle také bude v následujících letech sledovat prostřednictvím indikátorů, zda je cíle dosahováno. V další budoucí spolupráci bude tuto informaci poskytovat ostatním městům a obcím a společně budou hledat další řešení k přibližování se stanovenému cíli.

SPRÁVCI CÍLŮ		
Číslo cíle	Název cíle	Správce cíle
A.1	<i>Vytvoření společných interaktivních webových stránek</i>	starosta z území SO ORP Sušice
A.2	<i>Vytvoření souhrnného propagačního materiálu</i>	starosta z území SO ORP Sušice
B.1	<i>Vytvoření seznamu a plánu rekonstrukce chátrajících kulturně - historických památek v území</i>	starosta z území SO ORP Sušice
B.2	<i>Začlenění kulturně - historických památek do turistických příležitostí v oblasti</i>	starosta z území SO ORP Sušice
C.1	<i>Vybudování celoročního dětského hřiště</i>	starosta z území SO ORP Sušice
C.2	<i>Zřízení přírodního kluziště</i>	starosta z území SO ORP Sušice

**Gestoři indikátorů** jsou osoby, které zodpovídají za zjištění hodnot indikátoru v souladu se stanovenou definicí a metodikou výpočtu. Dodávají podklady příslušnému správci cíle.

GESTOŘI INDIKÁTORŮ VÝSLEDKŮ		
Problémový okruh	Název a číslo indikátoru	Gestor indikátoru
A)	<i>1. počet realizovaných společných informačních a propagačních aktivit</i>	odborný tým / pracovní skupina
B)	<i>1. počet realizovaných společných informačních a propagačních aktivit</i>	odborný tým / pracovní skupina
C)	<i>1. počet realizovaných společných informačních a propagačních aktivit</i>	odborný tým / pracovní skupina

<b>GESTOŘI INDIKÁTORŮ CÍLŮ</b>		
<b>Cíl</b>	<b>Název a číslo indikátoru</b>	<b>Gestor indikátoru</b>
A.1	1. počet společných interaktivních webových stránek	odborný tým / pracovní skupina
A.1	2. počet IC zapojených do projektu	odborný tým / pracovní skupina
A.1	3. počet obcí zapojených do projektu	odborný tým / pracovní skupina
A.1	4. počet zřízených lokálních „i“ bodů	odborný tým / pracovní skupina
<b>Cíl</b>	<b>Název a číslo indikátoru</b>	<b>Gestor indikátoru</b>
A.2	1. objem poptávky po uceleném informačním materiálu oblasti	odborný tým / pracovní skupina
A.2	2. počet vzniklých souhrnných materiálů	odborný tým / pracovní skupina
A.2	3. počet obcí zapojených do projektu	odborný tým / pracovní skupina
A.2	4. počet veletrhů, kde bude materiál prezentován	odborný tým / pracovní skupina
A.2	5. počet jazykových mutací materiálu	odborný tým / pracovní skupina
<b>Cíl</b>	<b>Název a číslo indikátoru</b>	<b>Gestor indikátoru</b>
B.1	1. množství chátrajících a nevyužitých kulturních a historických památek v oblasti	odborný tým / pracovní skupina
B.1	2. počet vytvořených materiálů	odborný tým / pracovní skupina
B.1	3. počet obcí zapojených do projektu	odborný tým / pracovní skupina
<b>Cíl</b>	<b>Název a číslo indikátoru</b>	<b>Gestor indikátoru</b>
B.2	1. počet tematických návrhů	odborný tým / pracovní skupina
B.2	2. počet obcí zapojených do projektu	odborný tým / pracovní skupina
B.2	3. počet konkrétních projektů	odborný tým / pracovní skupina
<b>Cíl</b>	<b>Název a číslo indikátoru</b>	<b>Gestor indikátoru</b>
C.1	1. počet vzniklých celoročních dětských hřišť	odborný tým / pracovní skupina
C.1	2. počet zájemců o celoroční dětské hřiště	odborný tým / pracovní skupina
C.1	3. počet služeb fungujících v rámci hřiště	odborný tým / pracovní skupina
C.1	4. počet obcí zapojených do projektu	odborný tým / pracovní skupina
<b>Cíl</b>	<b>Název a číslo indikátoru</b>	<b>Gestor indikátoru</b>
C.2	1. objem poptávky po alternativních volnočasových aktivitách	odborný tým / pracovní skupina
C.2	2. počet vzniklých přírodních kluzišť	odborný tým / pracovní skupina
C.2	3. počet zájemců o přírodní kluziště	odborný tým / pracovní skupina
C.2	4. počet obcí zapojených do projektu	odborný tým / pracovní skupina

Strategie bude naplňována především projekty zařazenými do každoročně schvalovaného akčního plánu (viz kapitola 6.3.3 souhrnného dokumentu). Projekty zařazené do akčního plánu by pak měly naplňovat stanovené cíle.

Naplňování strategického dokumentu musí být měřeno a pravidelně vyhodnocováno. Pro jednotlivé cíle byly nastaveny indikátory a k nim nastavená metodika – tj. způsob sledování a vyhodnocování daného indikátoru. Ke každému indikátoru je také nastaven jeho správce (gestor), který je zodpovědný za sledování jeho vývoje a porovnání s cílovou hodnotou.

Tabulka uvádí hlavní zodpovědnosti v procesu implementace strategie.

Činnost v rámci implementace	Zodpovědná osoba/subjekt	Termín
Koordinace implementačních aktivit	manažer strategie	průběžně
Návrh projektů do akčního plánu	správci cílů	každoročně v 1.-3. čtvrtletí
Výběr projektů do akčního plánu	řídící skupina	každoročně dle termínů přípravy rozpočtu
Předložení akčního plánu ke schválení na následující rok	manažer strategie	každoročně dle termínů přípravy rozpočtu
Vyhodnocení indikátorů za předchozí rok	gestoři indikátorů	každoročně v 1. čtvrtletí
Vyhodnocení plnění akčního plánu za předchozí rok	manažer s využitím podkladů od gestorů indikátorů a správců cílů	každoročně v 1.-2. čtvrtletí
Projednání vyhodnocení indikátorů a plnění akčního plánu za předchozí rok	řídící skupina	každoročně v 2. čtvrtletí

### 6.3.2 Systém změn strategie

V průběhu realizace Strategie může dojít k objektivní potřebě dílčí změny tj. ve formě úpravy cíle, či indikátoru. Tato potřeba může být způsobena jak vnějšími (např. rozhodnutí vlády, či EU), tak vnitřními (potřeba změny vyvstane při průběžném monitorování cílů Strategie) faktory. Rozhodnutí, zda je nutné některé části Strategie upravit bude následovat každoročně po vyhodnocení indikátorů za předchozí rok a po vyhodnocení akčního plánu.

Pokud se ukáže, že realizací projektů nedošlo k uspokojivému vývoji příslušného indikátoru, je nutné blíže zanalyzovat příčiny takového vývoje. Nejedná-li se o neočekávané vnější vlivy (povodeň, hospodářská krize apod.), pak může být příčina buď na straně chybně nastaveného cíle či přiřazeného indikátoru, anebo na straně nefunkčnosti projektu vzhledem ke stanovenému cíli. V obou případech je nutné, aby správce cíle navrhl opatření ke změně. Může se jednat buď o návrh vhodnějšího typu projektu do akčního plánu, nebo o přeformulování cíle. Takovou změnu je nutno důkladně prodiskutovat s dotčenými subjekty (ideálně v rámci fokusní skupiny) a následně změnu navrhnout řídící skupině. Řídící skupina rozhodne o schválení či neschválení změny.

### 6.3.3 Akční plán

**Akční plán** je dokumentem, jehož cílem je upřesnit strategický plán v krátkodobém časovém horizontu. Akční plán ze strategického plánu vychází a určuje, jakými konkrétními kroky či projekty budou naplňovány příslušné cíle uvedené ve strategickém plánu. Akční plán se zpracovává vždy na následující rok.

U každé aktivity musí být zřejmé, k naplnění jakého cíle přispívá. Sestavování akčního plánu musí být v souladu se strategickým plánem, ale také s připravovaným rozpočtem na následující rok.

Projekty zařazené do akčního plánu musí být kryty rozpočtem nebo jiným (externím) zdrojem financování. Pokud nebude k projektům vybraným do akčního plánu jednoznačně přiřazen zdroj financování, budou z akčního plánu vyřazeny.

Proces přípravy akčního plánu je třeba vnímat jako **proces dlouhodobý a opakovaný**, postupující celým kalendářním rokem. Příprava akčního plánu probíhá souběžně s přípravou rozpočtu (dobrovolného svazku obcí nebo rozpočtů jednotlivých měst a obcí). Nejprve dochází ke sběru podnětů na realizaci projektů od jednotlivých měst a obcí. Následně dochází k výběru těch aktivit, které je z věcného, časového a finančního hlediska možné realizovat v příštím roce. Nakonec dochází k přijetí rozhodnutí o přehledu konkrétních aktivit zařazených do akčního plánu pro následující rok.

V prvním pololetí roku, který následuje pro realizaci akčního plánu, by mělo dojít k jeho vyhodnocení.

	Rok 2015				Rok 2016				Rok 2017				Rok 2018	
Čtvrtletí	1.	2.	3.	4.	1.	2.	3.	4.	1.	2.	3.	4.	1.	2.
<b>Akční plán na r. 2016</b>														
Příprava														
Realizace														
Vyhodnocení														
<b>Akční plán na r. 2017</b>														
Příprava														
Realizace														
Vyhodnocení														

Akční plán může být vypracován pomocí tabulky, která obsahuje číslo cíle, ke kterému se projekt váže, název projektu, orientační rozpočet, zdroj financování, harmonogram, nositel projektu, aktuální stav připravenosti.

Cíl	Název projektu	Náklady	Zdroj financování	Termín realizace	Nositel projektu	Připravenost

Do tabulky se uvádějí následující informace:

- **Cíl** – název a číslo cíle stanoveného ve strategii, k němuž se projekt váže
- **Název projektu** – konkrétní název projektu či aktivity, která naplňuje (spolu s dalšími) daný cíl
- **Náklady** – orientační finanční objem projektu; vzhledem k tomu, že se jedná o první hrubou verzi akčního plánu, je samozřejmé, že se ve většině případů bude jednat o odhad nákladů

(stanovený expertním odhadem či na základě zkušenosti s obdobnými projekty). V dalších verzích akčního plánu budou náklady upřesňovány.

- **Zdroj financování** – snahou je co nejefektivnější hospodaření, proto je vhodné uvést vhodný zdroj financování z konkrétního dotačního zdroje (národní granty, evropské fondy apod.). V tom případě je nutné do akčního plánu uvést také podíly financování (např. 85 % dotace, 15 % rozpočet DSO). Tam, kde budou projekty již dostatečně konkrétní, je možné hledat příslušnou dotační možnost v připravovaných operačních programech Evropských strukturálních a investičních fondů. Tam, kde je od počátku zřejmé, že zdrojem financování nemůže být žádný dotační program, je vhodné do zdroje financování uvést rozpočet té organizace, která financování projektu plánuje (konkrétní obec, více obcí, dobrovolný svazek obcí).
- **Termín realizace** – jedná se o další údaj, který je v této fázi orientační a předpokládá se jeho postupné upřesňování. Pokud se jedná o víceleté projekty, je nutné uvést alespoň roky jeho realizace, vhodnější však je uvést i měsíce (zejména u akcí, které budou realizovány v rámci jednoho roku).
- **Nositel projektu** – uvádí se subjekt, který bude mít realizaci projektu na starosti. V případě DSO to většinou bude svazek obcí, v případě neformální spolupráce obcí může jít o jednu konkrétní obec, která bude mít zodpovědnost za zpracování žádosti o dotaci a její realizaci, na jejímž území se bude projekt realizovat, která bude organizovat výběrové řízení apod. Samozřejmě se počítá s aktivní účastí ostatních obcí, nositel je však tzv. lead-partnerem.
- **Připravenost** – pro doplnění informací o reálnosti projektu, přesnosti jeho rozpočtu a načasování je vhodné uvést, v jakém stavu se projekt nachází. Většinou se stručně uvádí, zda se jedná o projekt ve fázi záměru, nebo zda již byla vytvořena studie, která jej blíže popisuje. Dalšími milníky může být zpracovaná projektová dokumentace, vydané stavební povolení či vybraný zhotovitel na základě výběrového řízení.
- Pokud bude cíl naplňován po dobu několika let, je možné do akčního plánu uvést také orientační **zásobník projektů/aktivit** (samostatná tabulka ve stejné struktuře), které nejsou financovatelné z rozpočtu příštího roku, ale s nimiž se uvažuje v dalších letech. Takový zásobník by byl pouze orientační a sloužil by jako jeden z podkladů pro sestavování akčních plánů na další roky. Je vhodný z toho důvodu, že při případných personálních změnách bude na jednom místě zaznamenáno, s čím projektový tým počítal jako s aktivitami vhodnými k realizaci za účelem dosažení cíle. Veškeré údaje by byly v tom případě orientační (harmonogram, náklady) a upřesňovaly by se při sestavování dalšího akčního plánu na následující rok.
- V prvním pololetí roku, který následuje po realizaci akčního plánu, by mělo dojít k jeho **vyhodnocení**. V rámci vyhodnocení budou posouzeny jednotlivé projekty, které byly navrženy v akčním plánu k realizaci.
- **U zrealizovaných projektů** bude posouzeno především to, zda byly udrženy náklady, které byly v akčním plánu orientačně uvedeny, a souladu skutečného harmonogramu s předpokládaným. V případě odchylek budou vyhodnoceny důvody, proč k nim došlo. Z takto učiněných vyhodnocení by měly být přijaty adekvátní závěry (např. do budoucna zpřesnit odhady nákladů, zaměřit se na kvalitu výběrových řízení s důrazem na minimalizaci víceprací, při nastavování harmonogramu brát v potaz rizika, která mohou projekt zbrzdit apod.).

- Zároveň je nutné znovu vyhodnotit, jak se vyvinuly hodnoty indikátorů po realizaci projektů. Tím dojdeme k dílčímu závěru, zda zrealizované projekty jsou vzhledem k vytyčeným cílům efektivní a účinné. V případě, že se hodnoty indikátorů nevyvíjejí příznivým směrem, je nutné přemýšlet o přehodnocení projektů, které jsou naplánovány k plnění cílů.
- **U nezrealizovaných projektů** je nutné analyzovat důvody, proč k realizaci nedošlo (do akčního plánu by měly vstupovat jen reálné projekty a aktivity).

## 6.4 Závěr, postup zpracování

### 6.4.1 Shrnutí

Obce a města v podhůří Šumavy, kam spádová oblast ORP Sušice patří, jsou turistikou a cestovním ruchem velmi silně ovlivňovány. Bez nadsázky se dá říci, že cestovní ruch v této oblasti je pro ně hlavní ekonomickou silou. Souvisí to s postupným zanikáním velkých a větších výrobních a těžebního průmyslu, které kdysi na Šumavě byly (dřevařství, sirkařství, sklárny, těžba zlata a wolframu ad.), odlivem těchto druhů výrob do „levnějších“ destinací východním směrem, kde hlavní roli hraje cena pracovní síly.

Negativní dopad na život v šumavských obcích se projevil nejen oslabením ekonomické stability pramenící z odlivu výroby, ale také například oslabením kupní síly díky odchodu armády z území. Četná brownfields, která zde, jako neslavné pomníky minulosti, zůstala, dokázaly obce nebo větší města alespoň z části proměnit a využít, ovšem už ne směrem k masové výrobě. Dopady negativně ovlivňující život v šumavských městech a obcích se projeví plnou vahou po letech – odliv pracovní síly, zvýšení nezaměstnanosti, oslabení ekonomiky, rušení zpracovatelských podniků... Orientace se přenesla na terciární sektor hospodářství – služby.

Vzhledem k poloze ORP Sušice a jejích spádových obcí, v zeleném srdci Evropy, je pak nasnadě, že větší potenciál hledá v cestovním ruchu. Přilákat turisty, udržet je na více než „průjezd“ městy a místy, znamená posilovat kupní sílu, podporovat drobné a střední podnikatele, snažit se o maximální výtěžek. To vše ale s ohledem na to, co tento potenciální zisk přináší – kvalitní a čisté životní prostředí, chráněná příroda, bohatá historie, oživená kultura a tradice. Management cestovního ruchu před sebou má stále nelehký úkol: přizpůsobovat se požadavkům moderního turistu, návštěvníka, jehož požadavky se neustále mění. Sušicko má v oblasti cestovního ruchu poměrně širokou nabídku aktivit i atraktivních míst, nicméně právě v souvislosti s výše uvedeným je třeba se vydávat i dalšími směry. Jedním z nich jsou oživené tradice, vzkříšení folklóru, který ač vzhledem k ostatním poměrně nevýrazný, přece jen na Šumavě existoval, obnovení mnoha drobných kulturních a historických památek, na něž se v průběhu let postupně zapomnělo, a mnohé z nich dodnes chátrají.

Další z požadavků moderního turistu, v němž má SO ORP Sušice poměrně rezervy, je „rychle a přehledně“ - to znamená – najít veškeré možné informace na jednom místě, bez dlouhého hledání, s možností širokého výběru. Zde, podobně jako ve výše uvedeném případě drobných památek, má meziobecní spolupráce své nezastupitelné místo a je, pro každého jednoho (obec, město, vesnici, „i“ bod...) nutné, v rámci společného naplňování rozvojové strategie rozvoje cestovního ruchu, být



aktivním účastníkem. Koordinace takových aktivit (vytvoření společného informačního serveru), by pak byla úkolem pro management nového DSO.

V rámci poskytování komfortních služeb nejen pro turisty, ale i pro místní obyvatele, jako potřebné vystupují některé další projekty, které přispějí ke zvýšení kvality života obyvatel obecně – celoroční dětské hřiště je návrhem na samostatný projekt Sušice, jehož realizace a následné využití je patrné z podstaty samé. Překvapivě, stejně jakou jsou žádané trendy moderního CR – adrenalinové a zážitkové dovolené, pobyty přímo cílené pro jednotlivé skupiny uživatelů apod., v posledních letech se zvyšuje poptávka po „starých“ obyčejích a zvyklostech. K nim patří také, kromě již obnovených (dožínky, farmaření, vinutí skleněných perel, děláni pateříků, konopnická aj.) návrat do přírody. Zabruslit si na zamrzlém rybníčku je pro mnohé děti i jejich rodiče rovněž „adrenalinovou“ záležitostí. Proč jim to tedy, disponujeme-li odpovídajícími možnostmi, nedopřát?

Ve všech uvedených a mnoha dalších oblastech se ukazuje, že meziobecní spolupráce by v tomto prostoru vytěžila z „nabízeného“ přírodního potenciálu ještě další a další pozitiva. Dobrovolný svazek obcí Sušicko, který by se po svém založení věnoval komplexnímu rozvoji oblasti ve prospěch měst a obcí, by měl cestovní ruch spravovat jako jednu z hlavních deviz lokality.

## 6.4.2 Popis postupu tvorby strategie

Při tvorbě strategie a návržení řešení problémových okruhů bylo zapotřebí soustředit množství analytických podkladů z oblasti cestovního ruchu na Sušicku. Byly zjišťovány údaje ze všech 30 obcí spádové oblasti ORP Sušice tak, aby bylo možné na základě jejich syntézy vytvořit platformu pro rozhodování o problémových situacích a okruzích.

Zjištěná data byla, stejně jako při sběru, interpretovaná v několika rovinách podle sledovaného tématu. Obraz o celkové situaci poskytly SWOT analýza, analýza cílových skupin, analýza rizik, finanční analýza. Nedílnou součástí při tvorbě návrhové části strategie byla znalost místní situace, fokusní skupiny se starosty obcí ORP Sušice které probíhaly formou neoficiálních setkání, samostatné konzultace, vlastní zjišťování doplňkových dat. Na základě vlastní iniciativy bylo vytvořeno mnoho přidružených datových souborů (ve formě příloh), z nichž je možné čerpat při plánování dalších projektů.

Variantní řešení navržená po ukončení analytických prací vycházejí z reálných podkladů, doplněných o vlastní poznatky a zkušenosti starostů ORP Sušice. Důraz na udržitelnost projektu je jedním z hlavních hledisek rozvojové strategie, která v první řadě předpokládá zřízení dobrovolného svazku obcí Sušicko, jehož management by naplňování strategie řídil.

## 6.5 Přílohy k tématu č. 4: Cestovní ruch

### Příloha č. 1 – Zámky a tvrze na Sušicku

<b>Název objektu:</b>	<b>ZŘÍCENINA HRADU DŽBÁN</b>
<b>Adresa:</b>	Budětice
<b>Kontakt:</b>	-
<b>Možnost prohlídky:</b>	volně přístupný
<b>Dopravní dostupnost:</b>	pěšky (turistická značka), autem, na kole (cyklotrasa č. 2075)

Velmi skromné pozůstatky hradu Budětice (Džbán) se nacházejí na vrchu Džbán mezi obcemi Vlkonice a Budětice. Na hrad vede turistická značka z Vlkonic. Budětický hrad, obývaný pouhých několik desítek let, založil Dluhomil, nebo jeho syn Bohuslav, ve 2. polovině 13. století. Páni z Budětic tak opustili své starší sídlo ležící při budětickém kostele. Naposledy se po hradě psal Bohuslav z Budětic v letech 1290–1291. Pravděpodobně ani toto sídlo Budětickým nevyhovovalo a po získání nedalekého hradu Rabí jej ponechali svému osudu. Hrad se skládal z obdélného paláce, který ze severovýchodní strany bránila okrouhlá věž. Oválné nádvoří za palácem pak bylo obeháno dřevěným ohrazením a příkopem. Další budovy v nádvoří byly s největší pravděpodobností také dřevěné, tudíž se po nich nezachovaly žádné stopy. Areál hradu, z něhož jsou kromě příkopu znatelné základy věže a paláce, je volně přístupný. (Zdroj: [www.atlasceska.cz](http://www.atlasceska.cz))

<b>Název objektu:</b>	<b>ZÁMEK LIPOVÁ LHOTA</b>
<b>Adresa:</b>	Lipová Lhota (Budětice)
<b>Kontakt:</b>	-
<b>Možnost prohlídky:</b>	nepřístupný
<b>Dopravní dostupnost:</b>	autem, pěšky

Jediná přístupová cesta pro motorizované návštěvníky do Lipové Lhoty vede z Budětic. Je pravda, že Lipová Lhota je spíše známa v souvislosti s výskytem bílého krystalického vápence se stříbrobílou slídou než jako místo, kde stojí zámek. Vlastní zámek se v Lipové Lhotě nachází uprostřed dvora a lze jej jen obtížně uvidět. Lipová Lhota byla až do 16. stol. součástí Rabí. V 16. stol. se stala majetkem rodiny Kousků ze Sobětiček. Později se majitelé střídali a dnes je v soukromých rukou. Zámeček tvoří patrová budova obdélníkového tvaru, která vypadá spíše jako větší rodinný domek, i když si zachovala některé prvky fasády, které vzbuzují dojem bývalého panského sídla.

(Zdroj: [www.hrady.cz](http://www.hrady.cz))

<b>Název objektu:</b>	<b>ZÁMEK DOLEJŠÍ TĚŠOV</b>
<b>Adresa:</b>	Dolejší Těšov (Hartmanice)
<b>Kontakt:</b>	-
<b>Možnost prohlídky:</b>	nepřístupný
<b>Dopravní dostupnost:</b>	autem, pěšky, na kole (cyklotrasa č. 2087 nebo 2165)

První zmínka o vsi Dolejší Těšov je z roku 1428, kdy patřila k Velhartickému panství. Ve druhé polovině 16. stol. vlastnil ves Jan Rendl z Úšavy. Z druhé poloviny 16. stol. zřejmě pochází renesanční

tvrz, která je spojována s vlastníkem Dětlebem Kocem z Dobrše, jehož potomci zde seděli až do počátku 18. stol. Předpokládá se, že koncem 17. stol. kdy došlo za Václava Bartoloměje Koce k přestavbě poplužního dvora, vznikl i zámek přestavbou původní tvrze. V první pol. 18. stol. Došlo k dalším úpravám, kdy byla zřízena kaple Nanebevzetí Panny Marie, vysvěcená roku 1746. Pozdější majitelé zámek již jen udržovali. Naposledy rodina Zieglerů, která vlastnila statek až do poloviny 20. stol. Dolejší Těšov se nachází poblíž Hartmanic. Vede k němu jediná přístupová cesta, odbočka ze silnice č. 175, vedoucí z Hartmanic do Běšin, která vás dovede až před zámek. Původně se severovýchodně od zámku nacházel park, který je dnes prakticky zaniklý. Cyklisté se k zámku dostanou po cyklotrase č. 2087 nebo 2165. (Zdroj: [www.hrady.cz](http://www.hrady.cz))

<b>Název objektu:</b>	<b>ZÁMEK KUNDRATICE</b>
<b>Adresa:</b>	Kundratice (Hartmanice)
<b>Kontakt:</b>	-
<b>Možnost prohlídky:</b>	nepřístupný
<b>Dopravní dostupnost:</b>	autem, pěšky, na kole (cyklotrasa č. 2087 nebo 2165)

Vesnice Kundratice je poprvé zmiňována v roce 1360. Samotná tvrz byla postavena o dost později - je zmiňována až při prodeji kundratického statku r. 1684, kdy jej od Adama Bartoloměje Koce z Dobrše kupoval Vilím Alex Běšín z Běšin a Maximiliána Helena, roz. Kocová z Dobrše. Roku 1702 prodala vdova Maximiliána Helena Běšínová kundratický statek Marii Františce Novohradské z Kolovrat a roku 1709 jej koupil od Kolovratů František Karel Villani. Tomu je připisována přestavba tvrze na zámek v 2. polovině 18. století (snad r. 1757, kdy je v tereziánském katastru zaznamenaná zmínka o bytě pro vrchnost ze selského dvora). Později, za Karla Villaniho roku 1840 (je uváděn i rok 1820 - PSJČ) byl zámek empírově přestavěn do dnešní podoby (vč. zámecké kaple sv. Antonína). Villaniové vlastnili zámek až do roku 1861, kdy se majitelem stal Willibald Huttary. Na reprezentativní účely koupil zámeček František Hašek, významný český bankéř a spolujednatel firmy Melantrich, který byl r. 1942 popraven nacisty za odmítání spolupráce. Jeho syn, JUDr. Josef Karel Hašek, byl roku 1948 vyslán do Spojených států jako odborník na finance, po komunistickém převratu v Československu v únoru r. 1948 se rozhodl v USA zůstat. Zámeček byl zestátněn a byly v něm zřízeny kanceláře a byty státního statku. V 70. letech 20. stol. byla zbourána kaple sv. Antonína. Zdevastovaný zámek byl vrácen v restituci r. 1992 zpět rodině Hašků. V současnosti na zámku žije dcera doktora Haška, paní Eliška Coolidge – Hašková a zámek postupně opravuje s vizí zřízení střediska pro vzdělávání ve věcech společenských, komunikačních a v životním stylu.

(Zdroj: [www.hrady.cz](http://www.hrady.cz))

<b>Název objektu:</b>	<b>ZÁMEK KARLOV</b>
<b>Adresa:</b>	Karlov (Hartmanice)
<b>Kontakt:</b>	-
<b>Možnost prohlídky:</b>	nepřístupný
<b>Dopravní dostupnost:</b>	autem, pěšky

Zámek se nachází 2,7 km severozápadně od střediskové obce Hartmanice. Zámek je majetkem Armády České republiky a určen ke školení a rekreaci příslušníků a zaměstnanců armády. Je přístupný pouze z vnějšku. Místo zvané Karlov (753 m) se nachází v horské skupině Šumavy zvané Pláně nedaleko Hartmanic a vesnicí Dobrá Voda. Spadově patří k obci Hartmanice. Počátkem 19. století byla

na místě staré kolonizační usedlosti postavena nová horská usedlost, nazývaná po majiteli Karlohof – Karlův dvůr. Usedlost zakoupil tehdejší rakouský ministr železnic Henschl se záměrem postavit zde malý zámek. První přístavbou k usedlosti (1810) byla konírna a byty pro šafáře a kočího. Teprve kolem roku 1842 bylo započato s vlastní výstavbou zámku, později několikrát upravovaného, kdy konečná podoba je z roku 1868. Další stavbou byla kaple a kašna v parku z r. 1898. Poslední přístavbou byl postaven domek zahradníka, skleník a hájnice (1905). V poválečných letech objekt karlovského zámku často střídal majitele: Učňovská škola v Sušici, Horské pastvinářské družstvo Hartmanice, Státní statek Hartmanice. Od 1. ledna 1952 po zřízení vojenského újezdu Dobrá voda byl objekt postoupen Ministerstvu národní obrany, které jej předalo národnímu podniku Vojenské lesy a statky v Hartmanicích k hospodářskému využívání. Roku 1964 byl objekt převzat jako vojenské rekreační zařízení svazku SNP v Sušici. Svépomocí příslušníků svazku upraven a přizpůsoben k rekreaci jako rekreační objekt. Pro rekreační zařízení byl postaven bazén, lyžařský vlek, hřiště, sklípek, další rekreační budova, upraveno parkoviště a zámecký park. Do seznamu státem chráněných památek je zahrnut objekt zámku, kaple s neobvyklou cibulovitou bání, zámecký park a kachlová kamna v jídelně, mistrovské dílo sušického kamnáře Rokytského. V bezprostředním okolí se nachází původní zdroj pitné vody z 19. stol. zvaný Helga. (Zdroj: [www.hrady.cz](http://www.hrady.cz))

<b>Název objektu:</b>	<b>ZÁMEK HORNÍ CHLUM</b>
<b>Adresa:</b>	Horní Chlum (Hartmanice)
<b>Kontakt:</b>	-
<b>Možnost prohlídky:</b>	nepřístupný
<b>Dopravní dostupnost:</b>	autem, pěšky

Původně Chlomy, ale také Chumo, byl v 15. stol. zemský dvůr, později statek, u něhož stával prostý zámeček a pivovar. Zámek je patrová budova krytá mansardovou střechou s věžičkou. Bývalá zámecká kaple má vchod ze zadu. Chlum vystřídal mnoho majitelů, koncem roku 1940 převzal statek hrabě Dr. Rudolf Benigni, který se na zámek přišel. Po roce 1945 se zámek stal majetkem Státních statků Šumava, po roce 1990 jej koupili a opravili a obývají manželé Trantírkovi. (Zdroj: [www.hrady.cz](http://www.hrady.cz))

<b>Název objektu:</b>	<b>ZÁMEK LOUČOVÁ</b>
<b>Adresa:</b>	Loučová (Hartmanice)
<b>Kontakt:</b>	-
<b>Možnost prohlídky:</b>	nepřístupný
<b>Dopravní dostupnost:</b>	pěšky (žlutá turistická trasa)

Loučová je malá vesnice, která se nachází asi 3 km na sever od Hartmanic. Kaple v ohradní zdi bývalého zámku je kulturní památkou ČR. Zámek byl postaven pravděpodobně v 18. století a vystřídala se v něm celá řada majitelů. Pěšky se k zámku lze dostat po žluté turistické trase vedoucí z Hartmanic do Petrovic u Sušice. (Zdroj: [www.mapin.uhlava.cz](http://www.mapin.uhlava.cz))

<b>Název objektu:</b>	<b>ZÁMEK PALVÍNOV</b>
<b>Adresa:</b>	Palvínov 66, 342 01 Sušice
<b>Kontakt:</b>	palvinov@palvinov.cz
<b>Možnost prohlídky:</b>	nepřístupný
<b>Dopravní dostupnost:</b>	na kole (cyklotrasa č. 2108), pěšky

Nejspíš právě za Tomků z Čejkov vzniklo v Palvínově ve druhé polovině 16. stol první panské sídlo. Zámek v Palvínově byl postaven vedle staršího hospodářského stavení ve druhé polovině 17. století Zámeček sloužil jako sídlo správy a majitelů velkostatku Palvínov - Vatětice až do roku 1945. Zámek byl v držení několika rodů - Koců, Boryňů, Müllerů, kteří byli majiteli do roku 1945). Zahrady v Palvínově se rozkládaly na několika terasách postupně svažujících k východu. Nejvýše položeným bodem byla kaple sv. Valentýna, kterou se severněji situovaným zámek spojovala menší zahrádka. Cestu od kaple lemují 300 let stará lipová alej. Na nádvoří stojí kašna, od které vede schodiště do zámeckého parku. Zámecký park byl ve své době velmi krásný a bohatý jak na rostliny, tak na stromy převážně ze severní Ameriky. Dominantou parku byl zámecký rybník a oranžerie. Skupina stromů v zámeckém parku Palvínov jsou památnými stromy. Po roce 1945 všichni členové rodu Müllerových odešli z Československa a jejich majetek byl zestátněn. Palvínovské panství se stalo základem nově vznikajícího státního statku a tak setrvalo až do roku 1989. Na palvínovském statku byl vyšlechtěn ječmen s čtyřřádkovým klasem, ze slámy z tohoto ječmene se vyráběly pekařské ošatky. Chovala se zde také specifická šumavská drůbež a plavé krávy s vysokou doživostí. (Zdroj: [www.palvinov.cz](http://www.palvinov.cz))

<b>Název objektu:</b>	<b>ZÁMEK HLAVŇOVICE</b>
<b>Adresa:</b>	Hlavňovice
<b>Kontakt:</b>	-
<b>Možnost prohlídky:</b>	nepřístupný
<b>Dopravní dostupnost:</b>	autem, pěšky

Ve směru na Sušici se na konci obce vpravo nachází zemědělská usedlost. Pokud chcete zámek a bývalou kapli spatřit musíte vejít do areálu. Zámek je vidět přímo od vjezdu, nachází se proti němu v jihozápadní části dvora. Při severním nároží zámku stojí kaple, dnes sloužící k bydlení č. p. 26. Zámek je obdélníková dvoupatrová budova asi 30 x 15 m s průčelím obráceným do dvora, s portálem umístěným uprostřed. Přízemí zaklenuto, patro je plochostropé. V 18. stol. byl zámek upravován, zřízeno nové schodiště. Při úpravách dvora byla okolo roku 1780 postavena při zámku kaple. Koncem 1. pol. 19. stol. byla budova zámku opatřena přízemním rizalitem před hlavním vchodem a k jejímu západnímu průčelí přistavěn patrový přístavek se záchody. Dnes zámek chátrá. Zakladatelem tvrze v Hlavňovicích byl Zikmund Doupovec z Doupova. Vzhled tvrze není znám, pouze se předpokládá, že během druhé poloviny 17. století byla nahrazena mladším zámek. Poslední z rodu, jež držel Hlavňovické zboží, byl Ferdinand Koc z Dobrše, který je převedl na svoji ženu Valérii Kočovou a ta v dubnu 1905 uzavřela smlouvu s dcerou Marií Valérií, provdanou Pelikánovou, které hlavňovické zboží předala. Od roku 1919 do roku 1946 držel statek její manžel Otomar Pelikán. Po roce 1946 mu byl majetek znárodněn a areál poplužního dvora se zámek pak sloužil již jen hospodářským a bytovým účelům. (Zdroj: [www.hrady.cz](http://www.hrady.cz))

<b>Název objektu:</b>	<b>ZÁMEK HORNÍ STAŇKOV</b>
<b>Adresa:</b>	Horní Staňkov (Hlavňovice)
<b>Kontakt:</b>	-
<b>Možnost prohlídky:</b>	nepřístupný
<b>Dopravní dostupnost:</b>	autem, pěšky

V Horním Staňkově stával vrchnostenský dům, který byl kolem roku 1830 Inocensem Kocem z Dobrše přestavěn na zámek. (Zdroj: [www.mapin.uhlava.cz](http://www.mapin.uhlava.cz))

<b>Název objektu:</b>	<b>ZÁMEK HRÁDEK</b>
<b>Adresa:</b>	Hrádek 1, 341 01 Sušice
<b>Kontakt:</b>	recepce@zamekhradek.cz, 376 508 514, 725 083 093
<b>Možnost prohlídky:</b>	přístupný
<b>Dopravní dostupnost:</b>	autem, vlakem, na kole, pěšky
<b>Služby:</b>	ubytování, restaurace, muzeum Františka Pravdy

Od roku 1588 patřilo hrádecké panství pánům Račínům z Račina, kteří pravděpodobně po roce 1590 přestavěli středověkou tvrz na renesanční zámek. Rod Račínů vlastnil Hrádek do roku 1686. Po smrti Vojtěcha Arnošta Račina se majitelé na zámku rychle střídali. Pro zámek byl významný rok 1731, kdy se stal majitelem Jan Ferdinand, hrabě Desfours z Montu a Athienville. Zahájil přestavbu hrádeckého zámku, a to tak, že ke starému renesančnímu zámku nechal vystavět nový barokní zámek. Zámek měl svou známou věž, která bývala chloubou Hrádku a jeho dominantou na pohled z dálky. Věž se zřítily 26. července 1976, tedy 245 let po výstavbě nového zámku. V prvním patře v pravé části byla jídelna a pokoje pro hosty. Ve střední části velký salon s výstupem na balkon a v levé části byly prostory pro panstvo. Za pravým zadním křídlem byla přistavena později kaple sv. Valburgy se vstupem ze zámku i zvnějšku. Nová část zámku sloužila jako venkovské sídlo. Stará pak pro výkon správní a hospodářské funkce.

Dlouhá léta potom zámek chátral. Koncem roku 2000 zámek zakoupila sušická firma Šumavaplan, spol s r.o., zastoupená Ing. arch. Pavlem Lejskem. Po mnoha letech byly zahájeny práce směřující k záchraně tohoto architektonicky nesmírně vzácného objektu. V letech 2000 - 2001 bylo provedeno základní stavební a statické zajištění objektu, v letech 2002 - 2003 bylo provedena rekonstrukce krovu a výměna střešní krytiny. Byly zahájeny restaurátorské práce v objektu. Většinu prací zajišťovali místní firmy. V roce 2005 a následujícím byla zahájena oprava a restaurování zámecké fasády. V roce 2006 proběhlo restaurování historických krbových kamen, které si můžete prohlédnout při návštěvě restaurace. Dne 24. června 2010 se po dlouholeté rekonstrukci znovu otevřel veřejnosti zámek v Hrádku u Sušice. (Zdroj: [www.zamekhradek.cz](http://www.zamekhradek.cz))

<b>Název objektu:</b>	<b>ZÁMEK KOLINEC</b>
<b>Adresa:</b>	Kolinec 1, 341 42 Kolinec
<b>Kontakt:</b>	376 594 114, 604 283 663, Vrba@ZSKolinec.cz
<b>Možnost prohlídky:</b>	přístupný (dnes budova ZŠ a MŠ Kolinec)
<b>Dopravní dostupnost:</b>	autem, vlakem, na kole, pěšky

Dnes pro neznalého návštěvníka městečka zcela neznatelnou budovu někdejší renesanční tvrze a později barokního (r. 1666) a klasicistního (r. 1815) zámečku je třeba hledat v současném objektu místní školy. Dávnou historii pozdějšími úpravami téměř zcela znečitelného panského sídla dnes připomíná několikero slov pamětní desky nepřítomně visící na fasádě. Dle pramenů Vintířové z Vlčkovíc postavili tvrz v městečku Kolinec až někdy po roce 1541, kdy jej získali. Václav Vintíř ji posléze r. 1607 dále prodal Magdaléně Perglarové z Janovic na Tedražicích. Mezi další majitele – mimo jiné – zahrňme Kosy z Dobrše, Gutštejny, Fruweiny z Podolí, hrabata Taaffe. Po roce 1921 v rámci pozemkové reformy objekt přechází pod obec – vzniká zde škola. Rekonstrukce z let 1967-9 téměř definitivně ruší původní vnitřní uspořádání objektu kdysi na 50m dlouhé a cca 12m široké zámecké budovy s přízemní arkádovou chodbou. (Zdroj: [www.hrady.cz](http://www.hrady.cz))

<b>Název objektu:</b>	<b>ZÁMEK JINDŘICHOVICE</b>
<b>Adresa:</b>	Jindřichovice 1, 341 42 Kolinec
<b>Kontakt:</b>	376 594 304, 605 153 228, veronika.chroustova@seznam.cz
<b>Možnost prohlídky:</b>	přístupný
<b>Dopravní dostupnost:</b>	autem (silnice č. 1717), na kole (cyklotrasa č. 2097), pěšky
<b>Služby:</b>	ubytování

První zmínka o vsi je z roku 1381, kdy tu zemřel Drha, kterému se přezdívalo Černobýl a Dobrohost. Od poloviny 15. století vlastnil statek a tvrz Stach z Běšin. Roku 1479 vlastnil statek Vyntíř z Vlčkovic. Roku 1516 byla tvrz rozdělena mezi Vyntířovi syny. Mareš a Beneš si rozpůlili tvrz, dvůr, ves Jindřichovice a ves Brod. Mareš koupil později i druhou polovinu. Od roku 1631 vlastnili statky bratři Jan Adam a Sezima Jan. Později vlastnil Sezima statky sám. Od roku 1796 vlastnili statek Kryštof Volkman. Jeho syn František prodal statek roku 1826 Aloisii Helversenové z Helvershaimu.

Do roku 1945 se vystřídalo ještě několik majitelů. Posledním z nich byl i Jan Novák, jenž byl nucen v roce 1951 opustit republiku. Poté zámek přešel do rukou Státních statků a ZD. V celé éře socialismu byl zámek postupně devastován, až z něj zbyla pouze ruina. V roce 1999 byl zámek vrácen synovi původního majitele. Od něj v roce 2000 zámek odkoupili manželé Chroustovi a počali s postupnou rekonstrukcí. První hosté přijeli na dovolenou v červenci 2004.

(Zdroj: [www.zamek-jindrichovice.cz](http://www.zamek-jindrichovice.cz))

<b>Název objektu:</b>	<b>ZÁMEK MLÁZOVY</b>
<b>Adresa:</b>	Mlázovy 1, 341 42 Kolinec
<b>Kontakt:</b>	376 382 916, 602 458 353, info@holidaypark.cz
<b>Možnost prohlídky:</b>	přístupný
<b>Dopravní dostupnost:</b>	autem (silnice č. 18716), na kole (cyklotrasy č. 2041, 2097), pěšky
<b>Služby:</b>	ubytování, restaurace

V Mlázovech stála již ve 14. století tvrz. V té době zde sídlil rod s predikátem z Mlázov. Ke stavbě zámku došlo až o několik století později, v době kdy Mlázovy vlastnil Jan Vilém Bernklau ze Šenrejtů nejspíše roku 1721. Později se na Mlázovském panství vystřídalo velké množství vlastníků. Posledním vlastníkem byl Dušan Zachystal, který jej koupil roku 1938 a držel jej až do roku 1947, kdy jej prodal obci Mlázovy. Zámek byl využíván jako škola, kanceláře i jako byty či skladiště. Roku 2001 bývalý statek se zámek obec prodala a dnes je v soukromých rukou. Budova zámku má tvar obdélníku s valbovou střechou ozdobenou čtverhrannou hodinovou věžičkou. Fasády jsou členěny vysokými pilastry. Portály jsou půlkruhově zaklenuty s vodorovnými římsami. Místnosti v přízemí zaklenuté, patro plochostropé. (Zdroj: [www.hradycz](http://www.hradycz))

<b>Název objektu:</b>	<b>ZÁMEK UJČÍN</b>
<b>Adresa:</b>	Ujčín, 341 42 Kolinec
<b>Kontakt:</b>	-
<b>Možnost prohlídky:</b>	nepřístupný
<b>Dopravní dostupnost:</b>	pěšky

Pravděpodobný vznik staršího z ujčínských sídel odborná literatura řadí do období 14. století. Tato tvrz však patrně někdy záhy zanikla, nemáme o ní dalších informací. Můžeme se jen domnívat, že nový renesanční zámek byl na přelomu 16. a 17. vystavěn na jejím tvrzišti. Jako zámek je veden ještě koncem 18. století, ale již počátkem 19. století je přestavěn na panský dvůr. Jako mnohé, i ujčínský zámek si vychutnal správu JZD. Dnes je v soukromých rukou a v udržovaném stavu. Je nemožné si tuto památku pořádně prohlédnout. Přístupová cesta od severu končí branou při hospodářském stavení zámku, od západu příliš nevidíme také. Interiér prošel mnohými úpravami, původní stav je tedy dnes nečitelný. Při jižní straně stojí nevysoká osmiboká věž se zachovalou hvězdicovou klenbou, od severu přiléhá druhé křídlo zámku. (Zdroj: [www.hrady.cz](http://www.hrady.cz))

<b>Název objektu:</b>	<b>ZÁMEK HRADIŠTĚ</b>
<b>Adresa:</b>	Hradiště, 341 42 Kolínec
<b>Kontakt:</b>	-
<b>Možnost prohlídky:</b>	nepřístupný
<b>Dopravní dostupnost:</b>	pěšky

Hradiště, dnes část obce Boříkovo, je jedním z dalších mnoha míst v této oblasti, kde se přes všechny nástrahy předchozích poválečných let dochovalo panské sídlo. Snad ani ne 300 m vzdušnou čarou západně od zámku, na západní straně kopce Kovářská (Na skále), se nachází zajímavé místo považované dosud za pravěké nebo raně středověké hradiště. Zámek tvoří obdélná patrová budova s mansardovou střechou a přístavkem v areálu bývalého dvora. Zámek zdobí vikýř a barokní portál se zvlněným záklenkem. (Zdroj: [www.hrady.cz](http://www.hrady.cz))

<b>Název objektu:</b>	<b>ZÁMEK MALONICE</b>
<b>Adresa:</b>	Malonice, 341 42 Kolínec
<b>Kontakt:</b>	-
<b>Možnost prohlídky:</b>	přístupný (dnes taneční sál a hospoda)
<b>Dopravní dostupnost:</b>	vlakem, na kole, pěšky, autem
<b>Služby:</b>	restaurace

Za Bedřicha Škorně byl v Malonicích postaven jednopatrový renesanční zámek. Od roku 1693 do roku 1740 držel statek Jan Václav ze Svárova, který ho odkázal svému nevlastnímu bratru Františkovi Rochovi z Běšin. Tento majitel postavil dnešní jižní barokní část zámku se sedlovou střechou. V přízemí se nacházely tři menší místnosti. Jedna z nich fungovala jako domácí kaple. V prvním patře byly vybudovány dvě velké místnosti. Roku 1796 získal statek Josef Ennis z Atteru. Začal přistavovat severní křídlo zámku. Statek prodal roku 1800 pražskému obchodníkovi Benediktu Kohlerovi. Severní křídlo bylo před rokem 1807 dokončeno v empírovém slohu. Byla to zase patrová budova. V přízemí se nacházela kuchyně s příslušenstvím, v poschodí společenské místnosti. Benedikt Kohler postavil nad velkou klenutou místností nejstarší částí zámku, tedy na místě půdy, obytné patro o čtyřech místnostech. Na zámku měl knihovnu o 8000 svazcích. Založil anglický park, který přiléhal k severnímu křídlu. V něm se nacházelo mnoho exotů, z nichž se dosud dochovalo pár kavkazských modřínů. Po roce 1867 bylo strženo empírové křídlo zámku a postavena nová jednopatrová pseudorenesanční zámecká budova. Zámek byl opraven, stal se majetkem malonického ZD. Zámek sloužil jako kulturní dům. Byly tu byty, kanceláře. Dnes vlastní zámek kolínecká obec. V zámku je



taneční sál a hospoda. V této stylové "hospůdce", kterou má v pronájmu p. Matoušek z Malonic, se můžeme občerstvit a odpočinout. ZD Kolinec tu má kanceláře.

(Zdroj: [www.mestosusice.cz/susice/fr.asp?tab=snet&id=3239&burl=](http://www.mestosusice.cz/susice/fr.asp?tab=snet&id=3239&burl=))

<b>Název objektu:</b>	<b>ZÁMEK PODOLÍ</b>
<b>Adresa:</b>	Podolí (Kolinec)
<b>Kontakt:</b>	-
<b>Možnost prohlídky:</b>	nepřístupný
<b>Dopravní dostupnost:</b>	pěšky

První zmínka o vsi Podolí je z roku 1360. Počátkem 15. stol. statek vlastnil Otík Kolářek z Malonic a později bylo Podolí připojeno k panství Běšiny a to až do roku 1670. Po roce 1670 se novými vlastníky stali Terziové di Sissa a Podolí se stalo samostatným statkem. V 18. stol. postavili Terziové v Podolí malý zámek, který je poprvé připomínán v roce 1789. Když později Terziové sídlili v Kolinci, zámek v Podolí postupně chátral a postupně zanikl úplně. V roce 1838 statek koupil Václav Veith a Podolí opět osamostatnil. Ten nechal v západní části Podolí v areálu poplužního dvora postavit nový zámek, který se prakticky ve stejné podobě dochoval dodnes. Později se vlastníci střídali a dnes je zámek v soukromých rukou. Zámeček je malá obdélná patrová budova krytá valbovou střechou s hranolovou lucernou s bání. Fasádu člení obdélná okna, která mají nadokenní římsy. Přízemí je zaklenuté, patro plochostropé. Nedávno opravený objekt dnes patří k nejlépe udržovaným na Klatovsku. (Zdroj: [www.hrady.cz](http://www.hrady.cz))

<b>Název objektu:</b>	<b>ZÁMEK MOKROSUKY</b>
<b>Adresa:</b>	Mokrosuky
<b>Kontakt:</b>	-
<b>Možnost prohlídky:</b>	přístupný
<b>Dopravní dostupnost:</b>	vlakem, autem, na kole (cyklotrasa č. 2091)

Renesanční zámek je dvoukřídlá jednopatrová budova. Jižní křídlo, obrácené do obce, má klenuté přízemí, na východním konci je vysoký etážový štít. Arkády v poschodí jsou nepochybně z poloviny 18. století. V místě, kde bylo přistavěno druhé, východní křídlo, vystupuje ze stavební čáry patrový výstupek nejspíš dodatečně přistavěné kaple. Levou polovinu tvoří patrová budova s otevřenými zděnými renesančními arkádami v přízemí i v poschodí, pravá polovina je ukončena renesančními štíty. Ves Mokrosuky patřila od 14. století k velhartickému panství. Poprvé se uvádí roku 1418 (zmínka o mlýnu). R. 1542 připomíná ve vsi dvůr. R. 1579 ji koupil od Václava Vintře z Vlčkovice zbohatlík Volf Gothard Pergler z Perglasu a vystavěl si v ní (nebo jeho syn) renesanční tvrz obehnanou zavodněným příkopem. Nakonec získal statek stávající se z tvrze, dvora a vesnic Mokrosuk, Čermenné, Lešišova a Nemanic Humprecht Račín z Račina. Výsledky hospodaření po třicetileté válce nebyly valné a Račín se zadlužil. Jeho dcera Apolena Lidmila, provdaná hraběnka Althanová, převzala statek dočasně do vlastní správy a r. 1679 jej odevzdala svému bratru Arnoštu Vojtěchovi Račínovi. Od té doby byly Mokrosuky spojeny s panstvím Hrádek. (Zdroj: [www.hrady.cz](http://www.hrady.cz))

<b>Název objektu:</b>	<b>ZÁMEK KNĚŽICE</b>
<b>Adresa:</b>	Kněžice, Petrovice u Sušice
<b>Kontakt:</b>	jb@knezice.dk
<b>Možnost prohlídky:</b>	přístupný
<b>Dopravní dostupnost:</b>	pěšky (žlutá tur, trasa), na kole (cyklotrasa č. 2079, 2087, 2109 a 2165), autem
<b>Služby:</b>	hotel, restaurace

Secesní zámek se nachází ve vsi Kněžice na okraji Petrovic na Klatovsku v Plzeňském kraji. Zámek je patrová dvoukřídlá budova, která má v přízemí klenuté prostory. Byl vybudován v 18. století zřejmě na místě tvrze. V roce 1907 byl zámecký objekt zcela přestavěn a získal tak dnešní podobu. V posledních letech byl zámek využit jako domov důchodců. V dnešní době se zámeček stal rekreačním hotelem. (Zdroj: [www.turistik.cz](http://www.turistik.cz))

<b>Název objektu:</b>	<b>ZÁMEK JIŘIČNÁ</b>
<b>Adresa:</b>	Jiříčná, Petrovice u Sušice
<b>Kontakt:</b>	376 520 662, 602 474 605, info@pensionjiricna.com
<b>Možnost prohlídky:</b>	přístupný (dnes penzion)
<b>Dopravní dostupnost:</b>	pěšky, na kole, autem
<b>Služby:</b>	ubytování, stravování

Tvrz se poprvé připomíná v roce 1555. Zřejmě na jejím místě byl postaven zámek, jenž se poprvé uvádí v roce 1789. Jedná se o patrový obdélný objekt s věžičkou na střeše, jehož poslední přestavby setřely architektonické prvky sídla. (Zdroj: [www.soupisamatek.cz](http://www.soupisamatek.cz))

<b>Název objektu:</b>	<b>ZÁMEK KOJŠICE</b>
<b>Adresa:</b>	Kojšice, Petrovice u Sušice
<b>Kontakt:</b>	-
<b>Možnost prohlídky:</b>	nepřístupný
<b>Dopravní dostupnost:</b>	pěšky

Kojšice, dnes část Petrovic u Sušice, je osada o několika popisných číslech. Do Kojšic vede ze silnice II/145 prakticky jen polní cesta, která se asi po 200 m větví. Z tohoto místa již lze vidět střechu zámku. Zámek je nepřístupný, z velké části zakryt vzrostlým křovím a stromy, ve velmi špatném stavu. Ve čtyřicátých letech 20. stol. bylo sídlo spravováno Georgem Oskarem Felixem Emanuelem z Heintschelu, rytířem z Heinegg, ten se však jako člen nacionálně socialistické strany dopustil prokazatelných zločinů a roku 1946 byl za své činy popraven a jeho majetek byl převeden na stát.

Novým majitelem kojšického zámku se stal Sokol Sušice, který se o něj snad jako jediný řádně a svědomitě staral. Další držitelé, většinou státní podniky se o údržbu příliš nestarali a za posledního uživatele Školského úřadu v Teplících, byl stav budovy již katastrofální. Jedná se o patrovou budovu téměř čtvercového půdorysu, krytou valbovou střechou. Východní průčelí s patrovým balkónem s průchodem. Nad balkónem je čtverhraná věžovitá nástavba zakončená cimbuřím. Při západnímu průčelí přístavek se dvěma komorami. (Zdroj: [www.hrady.cz](http://www.hrady.cz))

<b>Název objektu:</b>	<b>ZÁMEK ŽIKOV</b>
<b>Adresa:</b>	Žikov, Petrovice u Sušice
<b>Kontakt:</b>	-
<b>Možnost prohlídky:</b>	nepřístupný
<b>Dopravní dostupnost:</b>	pěšky

Tvrz je poprvé doložena až v roce 1701. Zřejmě ve 2. polovině 18. století byla přestavěna na jednoduchý zámek. Jedná se o patrový obdélný objekt s mansardovou střechou stojící při silnici.

(Zdroj: [www.souispamatek.cz](http://www.souispamatek.cz))

<b>Název objektu:</b>	<b>ZÁMEK PODMOKLY</b>
<b>Adresa:</b>	Podmokly
<b>Kontakt:</b>	-
<b>Možnost prohlídky:</b>	nepřístupný
<b>Dopravní dostupnost:</b>	pěšky

Pochází zřejmě z konce 18. století. V současné době je soukromých rukou. (Zdroj: [www.mapy.cz](http://www.mapy.cz))

<b>Název objektu:</b>	<b>ZÁMEK MAČICE</b>
<b>Adresa:</b>	Mačice (Soběšice)
<b>Kontakt:</b>	-
<b>Možnost prohlídky:</b>	nepřístupný
<b>Dopravní dostupnost:</b>	pěšky

Téměř zapomenutý zámek přestavěný z tvrze. Objekt lze rozdělit stavebně na dvě části. Starší tvrz byla barokně přestavěna na sýpku. Mladší tvrz z 16. století byla barokními a klasicistními zásahy přestavěna na zámek. V současné době je objekt nepřístupný a je hospodářsky využíván a jako památka málo udržován. Před zámkem v blízkosti křižovatky silnic je zrekonstruována kaple.

(Zdroj: [www.hrady.cz](http://www.hrady.cz))

<b>Název objektu:</b>	<b>ZÁMEK VOLŠOVY</b>
<b>Adresa:</b>	Volšovy, Sušice
<b>Kontakt:</b>	376 523 324, <a href="mailto:info@charitasusice.cz">info@charitasusice.cz</a>
<b>Možnost prohlídky:</b>	přístupný (sídlí zde Oblastní charita Sušice)
<b>Dopravní dostupnost:</b>	autem, na kole, pěšky
<b>Služby:</b>	sociální služby a péče

Zdejší tvrz je písemně doložena až v 17. století. Na barokní zámek, který byl upravován v roce 1886 a po roce 1950, byla přestavěna v 18. století. Jedná se o prostý patrový trojkřídlový objekt s přistavěnou kaplí s přilehlým parkem stojící ve dvoře pod silnicí. Po roce 1550 byla postavena tvrz. Během 17. a 18. století byly provedeny barokní úpravy. Vznikl dvojkřídlový objekt s přistavěnou zámeckou kaplí, ale to již byli vlastníky Dohalští z Dohalic. Roku 1873 se panství stalo majetkem hraběcího rodu Chotků a prožívá panství svůj vrchol. V té době je u zámku poměrně veliký park a zahrada. Součástí areálu je mlýn a pivovar, jehož provoz byl ukončen po roce 1890. Chotkové panství v roce 1908 darovali českobudějovickým petrinům. Kongregace měla panství až do roku 1950, kdy jej

zabral stát. Začaly zde hospodařit státní statky a úpravy v těchto letech zcela smazaly slohový vzhled zámku. V roce 1990 se zámek vrací původním majitelům. Dnes zde provozuje svoji činnost oblastní charita Sušice. V minulých letech proběhla oprava střech a zdá se, že zámek má nejhorší časy za sebou. (Zdroj: [www.soupisamatek.cz](http://www.soupisamatek.cz))

<b>Název objektu:</b>	<b>ZÁMEK ŽIHOBCE</b>
<b>Adresa:</b>	Žihobce 9
<b>Kontakt:</b>	info-muzeum@zihobce.eu
<b>Možnost prohlídky:</b>	přístupný
<b>Dopravní dostupnost:</b>	autem, pěšky (žlutá a modrá turistická trasa), na kole
<b>Služby:</b>	muzeum Lamberská stezka, ZŠ a MŠ Žihobce

Žihobecký zámek byl postaven v 17. století ve stylu renesance rodem Koců z Dobrše. Až do roku 1688 byl neobydlen. Teprve v tomto roce se sem tehdejší pán panství Ferdinand Isellin rozhodl přestěhovat a přestavěl jej na barokní zámek. Zámek je raně barokní obdélná jednopatrová budova se zvýšeným přízemím a mírně vystupujícími rizality po stranách. Je nápadný členěním svých fasád a rozměrným nápisem na kamenné desce z roku 1688 a znakem lilie, který připomíná právě pána Ferdinanda Isellina, který jej nechal přestavět. Uvnitř zámku se dochovala řada původních valených kleneb, které místy ve vrcholech doplňují štuková zrcadla. Roku 1710 se zámek stává majetkem Lamberků a součástí fideikomosního panství. Dlouhou dobu byl žihobecký zámek neobydlen a nějaký čas dokonce sloužil jako sklad obilí. Teprve ve třicátých letech 19. století jeho interiéry znovu ožívají. Tehdejší majitel kníže Karel Eugen Lamberk se s rodinou do Žihobce stěhuje. Jeho syn Gustav Joachim zde také pobývá a buduje v okolí rozsáhlý park a zimní zahradu. (Zdroj: [www.zihobce.eu](http://www.zihobce.eu))

<b>Název objektu:</b>	<b>ZÁMEK ŽICHOVICE</b>
<b>Adresa:</b>	Žichovice
<b>Kontakt:</b>	-
<b>Možnost prohlídky:</b>	přístupný
<b>Dopravní dostupnost:</b>	pěšky, autem, na kole
<b>Služby:</b>	obecní byty, školní družina

Elegantní renesanční zámek vznikl přestavbou starší tvrze. Jedná se o dvoukřídlovou budovu s fasádami zdobenými obdélnými renesančními sgrafity. Starší je křídlo severní, které svou východní, nižší částí pohltilo starší tvrz Jana Kavky z Řičan. Jinak dvoupatrová obdélná budova je kryta vysokou sedlovou střechou s renesančním štítem na západní straně. Na jižní, nádvorní straně severního křídla se dochovaly barokní sluneční hodiny. Západní křídlo, menší obdélná budova, se ke křídlu severnímu připojuje pouze svým severovýchodním nárožím. Ve východní části vybíhá ze střechy západního křídla hranolová schodišťová věž s hodinami, zakončená stanovou stříškou. K zámku přiléhá na severu a západě menší park. Poprvé je tvrz písemně doložena r. 1577. Roku 1603 žichovický statek koupil Jindřich Libštejnský z Kolovrat, který tvrz přestavěl na renesanční zámek. V roce 1680 byla na zámku vybudována raně barokní kaple sv. Františka a v roce 1707 byl objekt prodán pasovskému biskupovi hraběti Janu Filipovi z Lamberka. Ten pak r. 1716 Žichovice zahrnul do nově vzniklého lamberského fideikomisu, k němuž náležely až do konfiskace r. 1948. Stavební úpravy objektu v 18. století za Lamberků nebyly nijak zásadní. Ve druhé polovině 20. století sloužil místní zámek bytovým účelům

a jako domov důchodců; v nedávné době pak byl opraven a dnes slouží potřebám obce. V současné době je celý zámek předělán na obecní byty a nachází se zde také školní sdružina.

(Zdroj: [www.zichovice.cz](http://www.zichovice.cz))

<b>Název objektu:</b>	<b>LOVECKÝ ZÁMEČEK ZÁLUŽÍ</b>
<b>Adresa:</b>	Pohorsko 63, Nezdice na Šumavě
<b>Kontakt:</b>	378 774 278, 608 511 895, info@zaluzi.cz
<b>Možnost prohlídky:</b>	přístupný
<b>Dopravní dostupnost:</b>	pěšky (žlutá turistická trasa), na kole (cyklotrasa č. 1144), autem
<b>Služby:</b>	ubytování, jízda na koni

Lovecký zámek Zaluží se nachází v krásném prostředí Šumavy v nadmořské výšce 800 m, 8 km od Kašperských Hor, 15 km od Sušice. Vystavět jej nechal kolem r. 1860 kníže Gustav von Lamberg a později sloužil jako hájovna. V současné době zde můžete strávit dovolenou uprostřed nádherné šumavské přírody. (Zdroj: [www.zaluzi.cz](http://www.zaluzi.cz))

<b>Název objektu:</b>	<b>TVRZ DRAŽOVICE</b>
<b>Adresa:</b>	Dražovice
<b>Kontakt:</b>	-
<b>Možnost prohlídky:</b>	nepřístupná
<b>Dopravní dostupnost:</b>	pěšky

Stará dražovická tvrz byla opuštěna pravděpodobně koncem 15. století. Brzo na to, nebo dokonce v době, kdy byla ještě stará tvrz užívána, byla v sousedním poplužním dvoře postavena tvrz nová. Podle současných poznatků je její vznik kladen do 30. či 40. let 16. století. Jednalo se o jednoduchou renesanční obdélníkovou budovu se třemi oblouky arkád, otevřených do dvora. Z původní dispozice se dochovaly dvě velké místnosti s původními renesančními křížovými klenbami, arkádová chodba a dvě menší prostory; jedna z nich snad byla původní kuchyně. V roce 1656 Dražovice koupil markrabě Michal z Clavesany, který je připojil k panství Žichovice. Tím tvrz ztratila funkci panského sídla a nadále sloužila jako byt pro úředníky a zaměstnance panského statku. Dnes je budova v soukromých rukou a slouží k bydlení. (Zdroj: [www.hrady.cz](http://www.hrady.cz))

<b>Název objektu:</b>	<b>TVRZ ŽELENOV (Zdroj: <a href="http://www.hrady-zriceniny.cz">www.hrady-zriceniny.cz</a>)</b>
<b>Adresa:</b>	Frymburk
<b>Kontakt:</b>	-
<b>Možnost prohlídky:</b>	přístupná - pozůstatky po tvrzi
<b>Dopravní dostupnost:</b>	pěšky

V centru obce dříve stávala menší tvrz. Počátkem 13. století dostala jméno Friedenburg, zkomoleno na Frymburk. Podle tvrze obdržela jméno i přilehlá ves. V 15. století měl tvrz v držení Racek Varlych z Bubna, který sloužil polskému králi Kazimírovi. Poté co se vzešel českému panovníkovi Jiřímu z Poděbrad, přitáhlo roku 1467 královské vojsko ke Frymburku, tvrz vypálilo a rozvalilo. Roku 1580 byla ještě obnovena, ale po smrti majitele, rytíře Vojslava z rodu Branišovců byla roku 1623 opuštěna a během let vojsky táhnoucími krajem opět vydrancována a spálena. Součástí dřívějšího opevnění byly i dva dnešní rybníky. Na místě tvrze na výrazném kopečku nad

rybníkem nyní stojí novogotická kaple sv. Antonína Paduánského z konce 19. století, zbytky příkopů a valů tvrze. Pod bývalou tvrzí u rybníka jsou dodnes zachovány valené klenby, sklepy a štít renesanční tvrze z 2. poloviny 16. století, jež byla založená rytíři z Branišova a upravena r. 1826.

<b>Název objektu:</b>	<b>TVRZ KAŠOVICE</b>
<b>Adresa:</b>	Kašovice (Hrádek)
<b>Kontakt:</b>	-
<b>Možnost prohlídky:</b>	přístupná
<b>Dopravní dostupnost:</b>	autem (silnice č. 187), na kole (cyklotrasa č. 2091), pěšky

Připomíná se už v r. 1341 jako sídlo Sezemy z Kašovic. Tvrz, připojená po husitských válkách k panství Velhartickému, se už v 16. stol. uvádí jako pustá. Od ostatních staveb tohoto druhu se odlišuje především tím, že nebyla postavena uprostřed nebo na okraji vsi, ale na návrší nad ní, obklopeném v minulém století živým plotem z tvarovaných modřínů, který patrně nahradil starší opevnění. V severním cípu oválného prostranství stála napříč obdélná obytná budova o třech plochostropých patrech, dnes téměř zasypaným. Izolovaná poloha ji sice chránila od obvyklé přestavby na sýpku, jíž by bylo padlo za oběť vnitřní dělení, na druhé straně však nebyla právě proto udržována, takže z ní dnes stojí sotva polovina. Na kopci nad obcí stojí dochované zbytky obvodového zdiva tvrze (severní strana). Stavení bylo čtyřhranné a dvoupatrové a nebylo obeháno příkopem. Roku 1234 se připomíná jako majitel tvrze Zdeslav. Ve 14. století nepochybně patřila tvrz pánům Velhartickým. Je pravděpodobné, že tvrz byla využívána pouze jako lovecký nebo strážní hrádek.

(Zdroj: [www.mestosusice.cz](http://www.mestosusice.cz))

<b>Název objektu:</b>	<b>TVRZ BOŘÍKOVY</b>
<b>Adresa:</b>	Boříkovy, Kolinec
<b>Kontakt:</b>	-
<b>Možnost prohlídky:</b>	nepřístupná
<b>Dopravní dostupnost:</b>	pěšky

Obec Boříkovy se nachází při silnici z Mochtína na Kolinec. Kromě toho, že silnice vede krásnou zvlněnou pošumavskou krajinou s řadou výhledů, je prakticky v každé obci na trase tvrz nebo zámek. Do Boříkov odbočíme ze silnice ve směru na Kolinec vpravo a sjedeme do obce. Asi po 200 m je odbočka vpravo. Těsně před ní se po pravé straně nachází soukromý pozemek s budovou tvrze. Tvrz není přístupná, ale z cesty si ji lze velmi dobře prohlédnout. Renesanční tvrz byla ve 2. polovině 18. stol. stavebně upravena. Jedná se o patrovou stavbu obdélníkového půdorysu s přístavkem při jihozápadní straně, s dvojitou sedlovou střechou, s hladkou fasádou a mohutným opěrákem na jižním nároží. Dodnes se podle literatury dochovaly původní renesanční klenby s lunetami. (Zdroj: [www.hrady.cz](http://www.hrady.cz))

<b>Název objektu:</b>	<b>TVRZ SVOJŠICE</b>
<b>Adresa:</b>	Svojšice, Petrovice u Sušice
<b>Kontakt:</b>	-
<b>Možnost prohlídky:</b>	přístupná pouze o svojšické pouti (v červnu)
<b>Dopravní dostupnost:</b>	pěšky (červená turistická trasa), na kole (cyklotrasa č. 2013 a 2090), autem

Tvrz pochází z roku 1366. Původně byla čtyřpatrová, chráněná vodním příkopem. Přilehlý rybník byl součástí opevnění. Za třicetileté války ale tvrz vyhořela a zůstalo jen obvodové zdivo a podlaha v přízemí. V 17. století byla tvrz opravena a začala sloužit jako sýpka. V 18. století byl k tvrzi přistavěn ještě zámeček ve stylu venkovské secese. Panský dvůr s tvrzí patřil Cílům ze Svojšic. Ti měli ve svém znaku klobouk, který se zvyšoval podle postavení a majetku rodiny. K panství jeden čas patřilo i 18 vesnic, pole, louky, rybníky a lesy. Po roce 1989 byl majetek vrácen rodině Valentů, kteří tvrz i zámeček zrekonstruovali. (Zdroj: [www.mestosusice.cz/susice/fr.asp?tab=icsusice&id=66](http://www.mestosusice.cz/susice/fr.asp?tab=icsusice&id=66))

<b>Název objektu:</b>	<b>ZÁMEČEK DOLEJŠÍ KRUŠEC</b>
<b>Adresa:</b>	Hartmanice 99, 342 01 Sušice
<b>Kontakt:</b>	JUDr. Milan Šíma
<b>Možnost prohlídky:</b>	nepřístupný
<b>Dopravní dostupnost:</b>	pěšky

Zámek přestavěný z tvrze založené v polovině 16. stol. se nachází na nevelkém návrší vlevo od příjezdové komunikace do obce. Věž zámku je vidět již z daleka a je dominantou zámku. Základem dnešního zámku je renesanční tvrz postavená v polovině 16. stol. o rozměrech asi 14,5 x 30 metrů. Před rokem 1744 bylo postaveno jižní křídlo. V závěru 18. stol. došlo k zpevnění renesanční části zámku dvěma pilíři a zámek získal mansardovou střechu. V té době byla také založena při severozápadním konci budovy bývalé tvrze kaple zasvěcené sv. Janu Nepomuckému. Krátce na to došlo ještě k výstavbě čtyřpatrové věže, kryté cibulovitou bání s hodinami. Historie zámku začíná až v polovině 16. stol., kdy se majiteli panství Dolejší Krušec stali Cílové ze Svojšic. V 1. polovině 18. stol. vlastnil statek Gottfried Daniel Wunschwitz, který zemřel roku 1741 a Wunschwitzové drželi statek ještě do roku 1748, kdy jej museli pro finanční potíže prodat. Majitelé panství se později střídali a až roku 1938 koupili statek Anna Broschová a František Xaver Brosch, kteří na statku hospodařili až do prosince 1949, kdy byli na základě dekretu zbaveni veškerého majetku, a statek převzal Státní statek Hartmanice. Dnes je zámek v majetku soukromé osoby - JUDr. Milan Šíma. V roce 2013 byla dokončena obnova zámeckého parku. (Zdroj: [www.hrady.cz](http://www.hrady.cz))

<b>Název objektu:</b>	<b>ZÁMEČEK PRÁŠILY</b>
<b>Adresa:</b>	Prášily
<b>Kontakt:</b>	Dagmar Brčáková, 736 654 540
<b>Možnost prohlídky:</b>	přístupný
<b>Dopravní dostupnost:</b>	pěšky
<b>Služby:</b>	ubytování

Zámek z roku 1751 postavený sklářem Gattemayerem, přestavěn hrabětem Kinským, byl v roce 1800 zakoupen knížetem Schwarzenbergem, který zde zřídil vlastní lesní správu a vystavěl v Prášilech kostel, který byl za totality zbourán. V roce 1921 přešel zámek do vlastnictví Československého státu a od roku 1945 byl zámek součástí Vojenského újezdu Dobrá Voda, a byl totálně zdevastován. Současná majitelka zakoupila zámek v roce 1994 a po dlouhé a náročné rekonstrukci v zámku vybuodovala nádherné stylové ubytování. Zámek zatím nemá opravenou fasádu. (Zdroj: [www.zamecekprasily.unas.cz](http://www.zamecekprasily.unas.cz))



## Příloha č. 2 – Muzea a galerie na Sušicku

<b>Název:</b>	<b>MUZEUM LEHKÉHO OPEVNĚNÍ ANNÍN</b>
<b>Lokalita:</b>	Annín
<b>Adresa:</b>	Annín, 342 01 Sušice
<b>Telefon, e-mail:</b>	731 110 643, muzeum.annin@seznam.cz
<b>www stránky:</b>	ropik-annin.cz
<b>Vstupné:</b>	dobrovolné

Počátek rekonstrukce objektu muzea se datuje do roku 1998, kdy dva nadšenci z podhůří Brd začali pomalu, ale jistě s opravami řopíku nad řekou Otavou. Na počátku došlo k odstranění mocné vrstvy zeminy na stropě objektu, k vyčištění interiéru a natření celého interiéru. V roce 2002 se přidávají k muzeu další dva členové, shání se výstroj a výzbroj do objektu. Je opravena izolace vstupní chodbičky a části stropu, čímž se výrazně omezil průsak vody, zvláště do pravé střelecké místnosti. Objekt dostává své první maskování – ještě nejsou k dispozici dobové fotografie a tak jsou maskovací skvrny odhadnuty.

V následujících letech se postupně dodělává výdřeva a velké úsilí je vynaloženo na vybudování zázemí pro pořádání akcí na muzeu – úprava okolí, částečné odstranění náletových křovin, zarovnání podmáčených částí. Je upravena přístupová cesta k objektu a uzpůsobena k vyvěšování nástěnek pevnostní s tematikou. Průběžně je také opravována opěrná zeď a čištěno blízké okolí objektu. V roce 2012 bylo po několikaleté době rekonstrukční neaktivity obnoveno zvelebování sousedního jednostřílnového objektu číslo 18. Na jaře roku 2013 byl prosekán pozorovací průsek mezi objekty 16 a 18 a návštěvník tak může lépe pochopit systém palby v lehkém opevnění. V průběhu léta 2013 došlo také ke kompletnímu vyčištění rozstřeleného dvoustřílnového objektu nedaleko muzea a ten se tím pádem začlenil ke stávajícím objektům muzea. Momentálně je tedy na muzeu k zhlédnutí jeden kompletně opravený objekt a druhý objekt ve fázi postupné rekonstrukce. Třetí rozvalený objekt je vyčištěn a je součástí prohlídkové trasy. Čtvrtý objekt muzea čeká rekonstrukce příští rok.

<b>Název:</b>	<b>HORSKÁ SYNAGOGA HARTMANICE</b>
<b>Lokalita:</b>	Hartmanice
<b>Adresa:</b>	Hartmanice, 342 01 Sušice
<b>Telefon, e-mail:</b>	376 383 107, 723 953 426, hartmanice@email.cz
<b>www stránky:</b>	<a href="http://www.hartmanice.cz/cz/navstivte-synagogu">www.hartmanice.cz/cz/navstivte-synagogu</a>
<b>Vstupné:</b>	40,-/20,- Kč, rodinné vstupné 100 Kč

V roce 1881 se Hartmanicko-kundratická židovská obec rozhodla pro stavbu synagogy, která by byla místem modliteb pro rozrůstající se židovskou komunitu z Hartmanic a okolí. Během tří let vznikl objekt s velkorysími prostory a specifickými architektonickými detaily. Po celé své historii byla po roce 1989 synagoga navracena Židovské náboženské obci v Plzni a ta ji pro nedostatek financí nabídla k odprodeji. Majitel se několikrát změnil, až v roce 2002 zakoupil stavbu Michal Klíma, který s myšlenkou na její obnovu založil Občanské sdružení Památník Hartmanice. Nejstarším dokladem a dlouho jediným vodítkem pro rekonstrukci byla ne příliš zřetelná fotografie z poválečného období. Na jaře 2004 začala rekonstrukce od jeho nejhůře poškozených částí. Jaro roku 2006 patřilo dodělávání truhlářských a kovářských prací a 16. května synagogu slavnostně otevřeli místopředseda Senátu Parlamentu ČR Petr Pithart a Vrchní zemský a pražský rabín Karol Efraim Sidon. Jako zárukem



se dochovaly některé originální stavební prvky: dřevěné výplně kruhových oken ve tvaru osmicípé hvězdy (symbol krále Šalamouna), části kovových i dřevěných zábradlí, kamenné desky Desatera, dveře hlavního vstupu s prvky kování.

Průvodcem v synagoze je ředitel Památníku Hartmanice, Mgr. Václav Diviš. Díky poutavosti jeho vyprávění o židovské kultuře se návštěva synagogy stane nezapomenutelným zážitkem i pro skupiny žáků, studentů či seniorů. Pokud máte zájem o jeho výklad, ujistěte se předem telefonicky, že p. Diviš v synagoze bude. Na prohlídku synagogy počítejte asi 1 - 1,5 hod. Expozice v Památníku Hartmanice je vytvořena v německé i anglické jazykové mutaci. Německá verze je přímo součástí expozice (texty na panelech a ve vitrínách), anglická verze je dostupná v brožuře v synagoze.

<b>Název:</b>	<b>MUZEUM FRANTIŠKA PRAVDY</b>
<b>Lokalita:</b>	Hrádek
<b>Adresa:</b>	Hrádek 1, 342 01 Sušice
<b>Telefon, e-mail:</b>	376 508 514, 725 083 093, recepce@zamekhradek.cz
<b>www stránky:</b>	www.zamekhradek.cz
<b>Vstupné:</b>	70,-/40,- Kč, děti do 6 let zdarma, rodinné vstupné 180 Kč

Muzeum Františka Pravdy na zámku v Hrádku u Sušice zahájilo svou činnost v červnu roku 2010. Jak již napovídá název, zaměřuje se především na osobu Františka Pravdy (vlastním jménem Vojtěch Hlinka), významného autora knížek pro lid 2. poloviny 19. století. Je zde umístěna expozice liturgických předmětů a ornátů, které mají vztah k zámecké kapli, archeologické vykopávky z nejstaršího období historie Hrádku a dobové fotografie zámku.

Expozice muzea Františka Pravdy je sestavena z exponátů zapůjčených sušickým Muzeem Šumavy, dobových exponátů, které František Pravda prokazatelně užíval, a nálezů dobových předmětů, které souvisí s působením Františka Pravdy v Hrádku nebo jeho dobu pamatují. Hlavním bodem výstavy je Pravdův psací stůl a knihovna. V jedné z vitrín je vystaven soubor portrétních fotografií ukazujících podobu spisovatele v několika životních etapách. Velkou část expozice zaujímá ucelená kolekce církevního liturgického textilu datovaného od 2. poloviny 17. století do první poloviny 20. století, nainstalované ve skleněných vitrínách podél zdi. Jedná se o unikátní soubor dobových ornátů používaných při bohoslužbách a slavnostních církevních příležitostech.

Součástí muzea je přilehlá oratoř zámecké kaple, do které vede jediný vstup původními dubovými dveřmi z muzea. Oratoř umožňuje nahlédnout do prostoru kaple a prohlédnout si její hodnotnou výzdobu. V muzeu jsou rovněž vystaveny dvě dřevěné polychromované sochy nalezené v zámecké kapli v parku. Jedná se o sochy Sv. Václava a Sv. Jana Nepomuckého. Ve vitrínách uprostřed místnosti muzea jsou zpřístupněny další předměty týkající se historie obce, zámku a zámecké kaple Sv. Valburgy.

<b>Název:</b>	<b>MUZEUM HISTORICKÝCH MOTOCYKLŮ A EXPOZICE HRAČEK</b>
<b>Lokalita:</b>	Kašperské Hory
<b>Adresa:</b>	Vimperská 12, 341 92 Kašperské Hory
<b>Telefon, e-mail:</b>	606 737 041
<b>www stránky:</b>	www.sumava.net/khory/motomuzeum, www.historicke-moto.cz/muzea_kasperskehory.html

Jedná se o největší expozici historických motocyklů v České republice, která i s pobočkami (Železná Ruda a Bečov nad Teplou) obsahuje přes 170 kusů motocyklů, okolo 80 kusů historických jízdních kol a několik historických automobilů. Můžete zde najít mnoho světových unikátů, často dochovaných v jediném exempláři. Např. JAC 500, motocykl Wagner a další. Součástí expozice je i kolekce historických jízdních kol. Muzeum je umístěno v atypickém prostoru staré pudy s výškou krovu až 14,5m, který ukazuje na špičkovou práci starých šumavských tesařů, kteří tento krov dokázali postavit bez jediného kovového hřebíku. Dům pochází z původní zástavby ze 14. století. Z této doby se dochovaly např. žulové sloupy. Mimo jiné zde trávil léta svého mládí známý spisovatel Karel Klostermann, který zde bydlel se svými rodiči. Na domě najdeme pamětní desku, která je právě této osobnosti věnována. V objektu se také nachází stálá expozice pivních lahví. Tato unikátní kolekce obsahuje přes 350 druhů lahví. Děti jistě okouzlí expozice věnovaná hračkám, která je rovněž součástí. Pro případné občerstvení slouží stylová pizzerie s terasou, která je umístěna v bývalých sklepních prostorách s již zmiňovanými sloupy ze 14. století.

### Šumavské pivovarnické muzeum

V areálu muzea historických motocyklů byla rovněž otevřena pivovarská expozice historických pivních lahví. Jedná se o největší kolekci těchto lahví v ČR. Majitelem expozice je pan Pavel Kubaň, Mileč 49, 335 01 Nepomuk, Tel.: 728 124 463, E-mail: pivovarske-muzeum@volny.cz

<b>Název:</b>	<b>STÁLÁ EXPOZICE K DĚJINÁM KOLINCE A OKOLÍ</b>
<b>Lokalita:</b>	Kolinec
<b>Adresa:</b>	Kolinec 1, 341 42 Kolinec
<b>Telefon, e-mail:</b>	721 626 197
<b>www stránky:</b>	www.posumavi.jz.cz
<b>Vstupné:</b>	dobrovolné – otevřeno po domluvě

V uvolněném prostoru místní základní školy vznikla nová výstavní expozice – pamětní síň Kolince a okolí. Tři výstavní místnosti byly vybaveny prosklenými vitrínami s exponáty, jež seznamují návštěvníky s místní historií od archeologických nálezů, dále s církevními a drobnými sakrálními památkami, panskými sídly v Kolinci a okolí, dějinami židovské komunity v Kolinci aj. Návštěvníci se dozvědí více o místních rodácích a dalších významných osobnostech Kolince. Vystaveny jsou i letecké snímky Kolince. Prostory jsou vybaveny moderní audiovizuální technikou.

<b>Název:</b>	<b>POHÁDKOVÁ CHALUPA MLÁZOVY</b>
<b>Lokalita:</b>	Kolinec
<b>Adresa:</b>	Mlázovy 18, 341 42 Kolinec
<b>Telefon, e-mail:</b>	608 961 611, pohadkovasumava@seznam.cz
<b>www stránky:</b>	www.pohadkovasumava.cz
<b>Vstupné:</b>	50,-/40,- Kč; ZTP 40,-/30,- Kč, děti do 2 let zdarma

Výstava skřítků, strašidel a jiných pohádkových bytostí láká školní výlety, malé i velké návštěvníky, aby zhlédli díla šumavských pohádkářů: Zuzany Dorogiové, Jindřicha Fábina, Karla Tittla, Věry Štefánkové a Marie Lošťákové. Ve venkovním areálu naleznete pohádkovou stezku skřítků, tůňku „U vodníčka Fialy“, Šatlavu, Mravenečkov či pohádkový golfík. Prohlédnout si miniaturu hradu TROŠKOV - sídlo pohádkového krále. V ateliéru „U Šišouna“ si děti mohou nakreslit nebo vymodelovat svoji pohádkovou postavičku.

<b>Název:</b>	<b>MUZEUM DŘEVÁK</b>
<b>Lokalita:</b>	Modrava
<b>Adresa:</b>	Modrava 12, 341 92 Kašperské Hory
<b>Telefon, e-mail:</b>	722 634 107, ncd@modrava.eu
<b>www stránky:</b>	www.ncd.sumavanet.cz/drevak/default.asp

Návštěvnické centrum dřevařství se otevřelo veřejnosti v šumavské Modravě. Lidé se tu dozvědí vše o dřevě, o jeho vlastnostech, použití i o historii. Ve vybavené dílně si zároveň mohou vyzkoušet obrábění dřeva. Centrum zaměřené na takzvanou návštěvnickou turistiku vzniklo jako součást projektu Spolku přátel tradic, který počítá s větším počtem podobných objektů na Šumavě. Centra by měla přibližovat stará řemesla. V interaktivní expozici se můžete vlastníma rukama dotknout tajemství a moudrosti našich předků. Zjistíte, že dřevo je i po skácení stromu stále „živé“ a umí se i měnit, což nám v některých případech dokáže pořádně zamotat hlavu. Součástí interaktivní expozice je i obchod, kde najdete tradiční výrobky ze dřeva a to jak naše, tak i dalších řemeslníků ze Šumavy. Je zde možnost zakoupit tradiční modravský produkt – ručně malovaného dřevěného ptáčka. Pro děti i dospělé je v části návštěvnického centra připravena zážitková dílna. Zde si sami vyrobíte drobný upomínkový předmět, kterým můžete potěšit někoho blízkého, nebo vám bude trvalou připomínkou jednoho příjemně stráveného dne na Modravě. Součástí dílny je dětský koutek.

<b>Název:</b>	<b>MUZEUM KOSTELŮ</b>
<b>Lokalita:</b>	Nezamyslice
<b>Adresa:</b>	Nezamyslice, 342 01 Sušice

Společným úsilím obce, římsko-katolické farnosti a občanského sdružení Lamberská stezka se za finančního přispění Evropské unie podařilo v bývalé márnici vybudovat malé muzeum, které bylo slavnostně otevřeno ve čtvrtek 8. května 2014. V expozici muzea najdeme řadu zajímavých exponátů, jako například tajemnou Sochu krále, kterou zapůjčila rodina Turků z Frymburku, ocelové srdce zvonu ze zvonice nezamyslického kostela či fragmenty hodinového stroje z věžních hodin. Nechybí ani staré písemnosti – Pamětní kniha členů bratrstva sv. Panny Barbory z roku 1768 s ozdobným kovááním, Kniha ohlášek farnosti Nezamyslice z roku 1854 a mnoho dalších.

<b>Název:</b>	<b>MUZEUM ŘEMESLNÉ VÝROBY</b>
<b>Lokalita:</b>	Nezdice na Šumavě
<b>Adresa:</b>	Nezdice na Šumavě 143, 342 01 Sušice
<b>Telefon, e-mail:</b>	725 300 779, info@hostinnydum.cz
<b>www stránky:</b>	www.hostinnydum.cz

V Hostinném domě v Nezdicích na Šumavě můžete navštívit stálou expozici tradičních, často zaniklých řemesel. Prohlédnete si nástroje k opracování dřeva a seznámíte se s postupem výroby dřeváků a sudů ale i s technikou zpracování lnu. Čestné místo v expozici patří pekařům. Součástí muzea je sbírka pekařských nástrojů ale i rekonstruovaná původní pec. Můžete si prohlédnout dobovou světnici včetně původního vybavení a starého kuchyňského náčiní a dozvíte se i další zajímavosti z historie regionu a jeho obyvatel. Expozice se nachází v původní dolní světnici a především v prvním patře, kam vystoupáte po unikátních mlynářských schodech. Jelikož expozice vznikla ve spolupráci s německou obcí Wiesenfelden a cílem Hostinného domu je podpořit spolupráci a setkávání obyvatel na obou stranách hranice, je naše stálá expozice dvojjazyčná. Její součástí je

i koutek prezentující obec Wiesenfelden. Kromě stále expozice tradic regionu jsou v Hostinném domě nepravidelně k vidění rovněž krátkodobé výstavy tematicky se vztahující k oblasti Šumavy. V minulosti to byla např. putovní výstava Židovské komunity na Sušicku či výstava obrazů šumavského malíře Bohumila Petříka.

<b>Název:</b>	<b>MUZEUM STARÝCH ŘEMESEL</b>
<b>Lokalita:</b>	Rabí
<b>Adresa:</b>	Rabí 91, 342 01 Sušice
<b>Telefon, e-mail:</b>	775 306 715, jabrej@seznam.cz
<b>www stránky:</b>	<a href="http://www.museum.cz/muzeum-248-muzeum-starych-remesel-petr-balcar">www.museum.cz/muzeum-248-muzeum-starych-remesel-petr-balcar</a>
<b>Vstupné:</b>	20,- Kč, rodinné 50,- Kč

Muzeum připomíná tradice starých řemesel, bydlení, oblékání a život lidí nejen na Sušicku. Uvidíte expozice plné módy, dobových výstřižků z novin, reklamních cedulí i plakátů a různých obecních, městských i státních vyhlášek. V muzeu najdete košíky, ošatky, nůše, žehličky, šicí stroje, nádobí a spoustu dalších věcí týkajících se života lidí na Šumavě v minulém a předminulém století.

<b>Název:</b>	<b>MUZEUM ŠUMAVSKÉHO SKLA</b>
<b>Lokalita:</b>	Rajsko
<b>Adresa:</b>	Rajsko, 342 01 Sušice

Muzeum se nachází v opraveném domku v Rajsku poblíž Annína v klatovské části Šumavy. Annín a jeho okolí bylo od konce 18. století jedním z míst vyhlášeným uměním zdejších sklářů a brusičů a majitel domku pan Karel Baron se rozhodl, že umění předchozích generací nesmí být zapomenuto. Zachovat umění šumavských brusičů je podstatou celého projektu. Vybudoval proto v Rajsku interaktivní sklářské muzeum propojené s manufakturou. V ní i nadále pracují brusiči, jejich výrobky si návštěvníci mohou koupit v místní malé prodejničce. Brusičská dílna se nachází ve sklepě jeho domu, stejně jako prodejna skla. Vedle domu se pak nachází galerie s kavárnou. V muzeu jsou k vidění také unikátní výrobky z jiných skláren. Lidé si mohou vše prohlédnout a třeba si i vyzkoušet práci brusičů. Partnerem je sklářské muzeum a spolek ve Frauenau.

<b>Název:</b>	<b>ČEŇKOVA PILA – VODNÍ ELEKTRÁRNA A MUZEUM</b>
<b>Lokalita:</b>	Srní
<b>Adresa:</b>	Čeňkova Pila, 341 92 Kašperské Hory
<b>Telefon, e-mail:</b>	378 001 111
<b>www stránky:</b>	<a href="http://www.cez.cz/cs/o-spolecnosti/kontakty-skupina-cez/informacni-centra/ic-vydra-a-cenkova-pila.html">www.cez.cz/cs/o-spolecnosti/kontakty-skupina-cez/informacni-centra/ic-vydra-a-cenkova-pila.html</a> , <a href="http://www.retour.cz/mesta/srni/cen_pila.htm">www.retour.cz/mesta/srni/cen_pila.htm</a>

Dne 15. ledna 1997 byla v objektu vodní elektrárny Vydra otevřena expozice Šumavská energie, která každoročně přivítá okolo šesti tisíc návštěvníků. Expozice obsahuje mj. krajinný model území od Modravy po soutok Vydry a Křemelné, historické přístroje i modely vodních elektráren s aktivní simulací technologického procesu. Návštěvníci mohou shlédnout některé z tematicky souvisejících filmů a prohlédnout si i blízko národní technickou památku, malou vodní elektrárnu Čeňkova Pila z roku 1912. Velká část expozice je zaměřena na Vchynicko-Tetovský plavební kanál. Nově zde zájemci najdou i informace o energetické Skupině ČEZ a vodních elektrárnách jejich členských společností.

#### Stálá expozice Západočeské energetiky (ZČE):

- historie hydroenergetiky na Šumavě
- model elektrárny na Černém jezeře a model elektrárny Vydra
- model Vchynicko-tetovského plavebního kanálu a přívodního potrubí k elektrárně Vydra
- přibližně 30minutový film o Šumavské hydroenergetice
- prosklený průhled přímo do strojovny elektrárny Vydra
- strojovna elektrárny Čeňkova pila (pouze za příznivého počasí)

<b>Název:</b>	<b>GEOLOGICKÁ EXPOZICE ROKYTA</b>
<b>Lokalita:</b>	Rokyta (Srní)
<b>Adresa:</b>	Rokyta, 341 92 Kašperské Hory
<b>Telefon, e-mail:</b>	-
<b>www stránky:</b>	<a href="http://www.npsumava.cz/cz/1158/435/clanek/venkovni-geologicka-expozice-hornin-sumavy-rokyta">www.npsumava.cz/cz/1158/435/clanek/venkovni-geologicka-expozice-hornin-sumavy-rokyta</a>

Venkovní geologická expozice hornin Šumavy na Rokytě u Srní vznikla v roce 1999 ve spolupráci s Českým geologickým ústavem Praha. Na volné ploše jsou shromážděny vzorky hornin z území Národního parku a Chráněné krajinné oblasti Šumava. Součástí expozice je pavilonek s informacemi. Expozice je samoobslužná. Pro skupiny je možné předem dohodnout výklad geologa. Expozice se nachází u cesty vedoucí k informačnímu středisku. V místě je parkoviště a zastávka autobusu.

<b>Název:</b>	<b>EXPOZICE NA BŘEZNÍKU</b>
<b>Lokalita:</b>	Březník (Modrava)
<b>Adresa:</b>	Březník, 341 92 Kašperské Hory
<b>Telefon, e-mail:</b>	-
<b>www stránky:</b>	<a href="http://muzeum.sumava.net/?page_id=79">muzeum.sumava.net/?page_id=79</a>
<b>Vstupné:</b>	zdarma

Závěr údolí Luzenského potoka téměř již pod samotným vrcholem Luzného je snad nejromantičtější šumavským údolím. Samota, nazývaná až do padesátých let 20. století Pürstlink (Březník), leží v nadmořské výšce 1132 metrů, na levém břehu zmíněného potoka při jeho soutoku s potokem Březnickým. Zde, téměř na zemské hranici, při staré obchodní stezce do Bavorska, v osamocené lokalitě uprostřed rozlehlých šumavských hvozdů, stávala hájovna a myslivna, vždy v historii obývané českými lesníky, po druhé světové válce opuštěné na dlouhých čtyřicet let. Poměrně zachovalou stavbu bývalé myslivny adaptoval v roce 2002 Národní park Šumava a upravil ji na informační středisko s možností jednoduchého občerstvení. Dne 24. května 2003 zde byla v podkroví myslivny otevřena expozice Karla Klostermanna – spisovatele Šumavy. Místo nebylo zvoleno náhodou – do Pürstlinku a jeho okolí zasadil spisovatel svůj nejnámější román – Ze světa lesních samot. Přístup z Modravy nebo Kvildy pěšky, délka trasy cca 7 km, resp. 13 km.

<b>Název:</b>	<b>GALERIE BRANKA</b>
<b>Lokalita:</b>	Sušice
<b>Adresa:</b>	V Brance 156, 342 01 Sušice
<b>Telefon, e-mail:</b>	376 521 680, 724 181 599, <a href="mailto:info@galeriebranka.cz">info@galeriebranka.cz</a>
<b>www stránky:</b>	<a href="http://www.galeriebranka.cz/o-galerie">www.galeriebranka.cz/o-galerie</a>
<b>Vstupné:</b>	10,-/5,- Kč, rodinné vstupné 20,- Kč

Branka je městská minigalerie, která vznikla po rekonstrukci historického objektu na nábřeží Karla Houry. Jedná se o jednu z mála dochovaných součástí fortifikace. Nabízí výstavní prostor, který je vhodný k prezentaci malých výstavních souborů různých žánrů. Ideální je tedy pro začínající umělce, kteří mají co ukázat, ale jejichž prostředky na produkci výstavy jsou omezené.

<b>Název:</b>	<b>GALERIE SIRKUS</b>
<b>Lokalita:</b>	Sušice
<b>Adresa:</b>	Příkopy 178, 342 01 Sušice
<b>Telefon, e-mail:</b>	737 508 588, 736 718 564, galerie@kulurasusice.cz
<b>www stránky:</b>	www.kulurasusice.cz/cz/galerie/galerie-sirkus.html
<b>Vstupné:</b>	20,-/10,- Kč

V objektu sušického kina vznikl po kompletní rekonstrukci budovy nový galerijní prostor určený k prezentaci výtvarného umění. Galerie nabízí transdisciplinární výběr napříč současným výtvarným uměním (malba, grafiky, kresby, konceptuální umění, grafický design, ilustrace, videoart, instalace a objekty...). Koncept a dramaturgie galerijního prostoru se zaměřuje zejména na současnou výtvarnou scénu a významné regionální umělce, či umělecké aktivity spojené s pošumavským regionem. Galerie zahájila svůj provoz 28. září 2012 výstavou významného sušického rodáka Miloslava Čelakovského, která byla přichystána k příležitosti jeho 75. narozenin.

<b>Název:</b>	<b>KOVÁŘSKÉ MUZEUM VELHARTICE</b>
<b>Lokalita:</b>	Velhartice
<b>Adresa:</b>	Velhartice, 341 42 Kolinec
<b>Telefon, e-mail:</b>	376 583 330, velhartice@raz-dva.cz
<b>www stránky:</b>	www.dialog-muzeum.eu/museum?id=63

Historická kovářská dílna, která je stále v činnosti. Dvě světnice ukazující život kovářské rodiny. Expozice: historie, regionální historie, osobnosti – kovářství, umělecké řemeslo, užité umění, design.

<b>Název:</b>	<b>MUZEUM HORY MATKY BOŽÍ</b>
<b>Lokalita:</b>	Hory Matky Boží (Velhartice)
<b>Adresa:</b>	Hory Matky Boží 64
<b>Telefon, e-mail:</b>	-
<b>www stránky:</b>	www.muzeum.sumava.net/muzeum_sumavy/hmb/hmb.html
<b>Vstupné:</b>	20,-/10,- Kč

Stálá výstava, umístěná v bývalé škole, ilustruje nelehký život obyvatel městečka. Po ukončení těžby stříbra se většina obyvatel začala věnovat řemeslné výrobě z důvodu nedostatku zemědělské půdy v katastru obce. Nejrozšířenější byla výroba obuvi, která přetrvala v družstevní formě až do roku 1996, ale existovalo zde ještě mnoho dalších řemesel. Například spřádání vlny a punčochářství, výroba obuvi, zhotovování dýmek, domácí výroba perleťových knoflíků, výroba krabiček pro sušickou sirkárnu, zhotovování nebozů, mravenečkářství a podobně. Přes převážně skromný život obyvatel byla na Horách Matky Boží pozoruhodná kulturní a společenská činnost. Kromě tělovýchovných spolků, Čtenářské besedy, Okrašlovacího spolku a dalších, zde byl i Divadelní spolek J. K. Tyla, jehož opona, zachycující pohled na Hory Matky Boží, je rovněž součástí výstavy.

#### Expozice:

- Historie hornictví v královském horním městě Hory Matky Boží
- Historie hornictví
- Historie řemesel
- Světnička výminkáře

<b>Název:</b>	<b>SOUKROMÉ MUZEUM ŠUMAVSKÝCH MINERÁLŮ</b>
<b>Lokalita:</b>	Velhartice
<b>Adresa:</b>	Velhartice 59
<b>Telefon, e-mail:</b>	735 099 975, info@muzeummineralu.cz
<b>www stránky:</b>	www.muzeummineralu.cz
<b>Vstupné:</b>	dobrovolné

Jedná se o soukromou sbírku nadšeného sběratele minerálů. Najdeme zde osobní nálezy minerálů s lokalit Šumavy, ale i zajímavé exponáty z lokalit po celé ČR i zahraničí.

<b>Název:</b>	<b>MUZEUM LAMBERSKÁ STEZKA ŽIHOBCE</b>
<b>Lokalita:</b>	Žihobce
<b>Adresa:</b>	Žihobce 9, 342 01 Sušice
<b>Telefon, e-mail:</b>	724 895 012, info-muzeum@zihobce.ez
<b>www stránky:</b>	www.zihobce.eu
<b>Vstupné:</b>	40,-/30,-/20,- Kč, rodinné vstupné 200 Kč, děti do 6 let zdarma; výstavní část – 30,-/20,-/15,- Kč

#### ***V muzeu se nachází tři expozice různého zaměření:***

##### Expozice Rekonstrukce zámecké místnosti

V prvním patře zámku můžete vidět rekonstrukci zámeckého interiéru 19. století. Na zámku se bohužel žádný nábytek nedochoval, a tak je zde k vidění nábytek zapůjčený ze sbírek Uměleckoprůmyslového muzea v Praze, Západočeského muzea v Plzni, Muzea Šumavy v Kašperských Horách a Vlastivědného muzea Dr. Hostaše v Klatovech. Z doby biedermeieru (1820-1835) pochází jídelní stůl a šest židlí s čalouněným sedákem. Typ této židle je analogický s biedermeierskými židlemi na Pražském hradě vyrobenými v 19. století pražskou firmou Feigl. Samostatně stojící prostorové zrcadlo zvané psyché vstoupilo do interiéru na začátku 19. století jako doplněk ložnice nebo dámského salonu. Dominantou expozice je osmiramenný závěsný lustr z bohatě řezaného, zlaceného dřeva. Další skupina zařízení pochází z doby empíru (1800-1825), který biedermeieru bezprostředně předcházela. Věvodí mu kladívkový klavír značený Martin Kratochwill in Neuhaus. Martin Kratochvíl byl jedním z nejvýznamnějších výrobců hudebních nástrojů u nás v oné době. Rovněž vystavený květinový stůl je velmi exkluzivní a poměrně neobvyklý, navrhl jej Josef Danhauser, akademický malíř a výrobce biedermeierského nábytku ve Vídni. Klasicismus je ve výběru reprezentovaný komodou, toaletním stolkem a skříňovými hodinami.

##### Expozice Historie obcí lamberského panství

Při vstupu do dalšího sálu se dozvíme více o samotné historii Žihobce a okolních obcí. Historie kraje je úzce spjatá s historií rodiny Lamberků. Lamberkové byli starý rakouský, korutansko-kraňský rod, který lze sledovat už od počátku 13. století. Některé statky v jihozápadních Čechách, mezi nimi Rábí, Žichovice a Žihobce, zakoupil několik let před svou smrtí pasovský biskup, kardinál a diplomat Johann

Filip z Lambergu (1651-1712). Z Lamberků je dodnes nejznámější Gustav Joachim (1812-1862), který žil na svých pošumavských statcích a velmi se přátelil s místním spisovatelem Adalbertem Stifterem.

#### Expozice Flóra a fauna Pošumaví

Expozice věnovaná přírodě je zaměřena především na vrápence malého (*Rhinolophus hipposideros*), jelikož půda místního zámku je místem letní kolonie tohoto vzácného druhu a byla vyhlášena evropsky významnou lokalitou.

Vzhledem ke skutečnosti, že v Žihobcích byl uzavřen hostinec, bude v muzeu zprovozněna malá kavárna a možnost občerstvení pro návštěvníky.

<b>Název:</b>	<b>GALERIE NETOPÝR</b>
<b>Lokalita:</b>	Žihobce
<b>Adresa:</b>	Žihobce 15, 342 01 Sušice
<b>Telefon, e-mail:</b>	-
<b>www stránky:</b>	<a href="http://www.penziongalerie-sumava.cz/czech/netopyr.html">www.penziongalerie-sumava.cz/czech/netopyr.html</a>
<b>Vstupné:</b>	dobrovolné

Hlavním záměrem výstavní činnosti galerie, umístěné v historickém šumavském stavení, je přiblížit návštěvníkům (na předním místě ze západočeského a jihočeského regionu) umělecká a řemeslná díla související s danou oblastí Šumavy. Galerie chce ukázat prostřednictvím svého programu výstav, jaká umění a řemesla zde v minulosti vzkvétala, případně se uchovala do dnešní doby. Galerie nabízí rovněž výstavy těch výtvarníků, kteří se krajinou a obyvateli Pošumaví inspirovali, ať jde o starší autory, nebo o autory současné, i velmi mladé. Výtvarníci, kteří v naší galerii vystavovali: grafik a medailér Karel Zeman, malíř Jindřich Bílek, sochař a malíř Petr Fidrich, malíř a grafik Zdeněk Hajný, malířka Mariana Alasseur, výtvarnice Marijana Matoušková a umělecká krajkařka Lucie Cibulová.

<b>Název:</b>	<b>ZÁMECKÁ GALERIE ŽICHOVICE</b>
<b>Lokalita:</b>	Žichovice
<b>Adresa:</b>	Žichovice, 342 01 Sušice
<b>Telefon, e-mail:</b>	-
<b>www stránky:</b>	<a href="http://www.zichovice.cz/zamecka-galerie">www.zichovice.cz/zamecka-galerie</a>

Galerie se nachází v prostorách místního zámku, který v současné době slouží i jako prostory pro základní školu.



### Příloha č. 3 – Naučné stezky, vycházkové okruhy a cyklookruhy na Sušicku

#### HARTMANICE

<b>Název stezky:</b>	<b>NS HAMIŽNÁ</b>
<b>Lokalita:</b>	Hartmanice
<b>Obsahové zaměření:</b>	Ochranářský koutek - příroda, zlatokopectví
<b>Délka:</b>	3 km
<b>Počet informačních tabulí:</b>	13
<b>www stránky:</b>	<a href="http://www.npsumava.cz/cz/1443/972/clanek/naucna-stezka-hamizna">www.npsumava.cz/cz/1443/972/clanek/naucna-stezka-hamizna</a>

Trasa o délce 3 km začíná u silnice Hartmanice - Železná Ruda a vede kolem informačních panelů k vyhlídce na Sušicko, Kašperskohorsko a Velharticko. V lese, při cestě k nejnižšímu bodu stezky jsou patrné zarostlé jámy - tzv. pinky - pozůstatky po těžbě zlata. Stezka se dále vrací k silnici a přivádí nás do "Ochranářského koutku" (spojeného se jménem Vladislava Vodáka, neúnavného propagátora ochrany přírody na Šumavě) se srubem, ohništěm, pramenem pitné vody a odpočinkovým místem. V blízkosti koutku najdeme také kapličku s neméně zajímavou historií. Od kapličky vede stezka do lesa k vyhlídce u sjezdovky a na vrchol Hamižné. Po klesání z vrcholu vede vrstevnicová cesta kolem dalších informačních bodů zpět do Ochranářského koutku.

<b>Název stezky:</b>	<b>NS FARMÁŘSKÁ STEZKA</b>
<b>Lokalita:</b>	Stará Huť – Keply – Kochánov – Vojetice – Petrovice – Těšov – Mochov – Radkov – Stará Huť
<b>Obsahové zaměření:</b>	Cyklostezka - zmizelé osady, selská architektura
<b>Délka:</b>	22,5 km
<b>Počet informačních tabulí:</b>	7
<b>Přístupnost (kola, kočárky apod.):</b>	kola, kočárky ano, pro vozíčkáře nevhodné
<b>www stránky:</b>	<a href="http://www.plzenskykraj.kct.cz/nastezky/nastezky.htm">www.plzenskykraj.kct.cz/nastezky/nastezky.htm</a>

Cyklostezka je zaměřena na zmizelé osady, selskou architekturu, život v šumavském podhoří, hospodářství a přírodu. Východiskem okružní naučné cyklostezky o délce 22 km mohou být snadno dostupné Petrovice u Sušice, osada Keply nebo nejvýše položené místo Stará Huť. Trasa prochází lokalitami Stará Huť – Keply - Horní Kochánov – Dolní Kochánov – Rovná – Pařezí – Vojetice – Petrovice - Vlastějov - Dolejší Těšov – Hořejší Těšov – Zadní Chalupy – Mochov - Radkov – Stará Huť a není jako celek způsobila a vhodná pro osoby se omezenou schopností pohybu a orientace z důvodu členitosti terénu.

Pro vozíčkáře je ale velmi vhodný náhorní úsek u Staré Huti nebo mimořádně vhodná níže položená horizontálka bývalé Zhůří – Starý Brunst s asfaltovým povrchem a s vyloučením veškerého silničního provozu. Inlajneji si mohou užít pohodovou silnici s jemnozrnným asfaltem na náhorní plošině od parkoviště na Staré Huti směrem na Keply. Na trase je 7 informačních míst s mapkou trasy, výškovým profilem trasy, ilustračními fotografiemi a textem upozorňujícím na přírodní, kulturní, historické a vlastivědné zajímavosti.

Název stezky:	NS OKOLO HARTMANIC SE SKŘÍTKEM PĚŠINKOU
Lokalita:	Hartmanice
Obsahové zaměření:	poznávání pro děti
Délka:	15 km
Počet informačních tabulí:	4
www stránky:	<a href="http://www.mestosusice.cz/susice/fr.asp?tab=icsusice&amp;id=67">www.mestosusice.cz/susice/fr.asp?tab=icsusice&amp;id=67</a>

Přesná trasa naučné stezky dlouhé 15 km je následující: náměstí Hartmanice – Dobrá Voda (po modré turistické značce) – po modré k rozcestníku U Malého Babylonu kde odbočíme na zelenou - Malý Radkov kde se napojíme na modrou – Štěpnice – Kundratice - Hartmanice náměstí Hartmanice – Dobrá Voda (po modré turistické značce) – po modré k rozcestníku U Malého Babylonu kde odbočíme na zelenou - Malý Radkov, kde se napojíme na modrou – Štěpnice – Kundratice – Hartmanice. Tato naučná stezka je součástí projektu Pohádkové Česko.

Název stezky:	NS UNESCO JULIA KOMÁRKA HARTMANICE
Lokalita:	Hartmanice
Obsahové zaměření:	příroda, historie
Délka:	1,5 km
Počet informačních tabulí:	11

Na úpatí vrchu Hamižná, který je od roku 1995 přírodní rezervací, je šumavský ochranný koutek s malou naučnou stezkou, vedenou na seznamu UNESCO. Ochranný koutek byl vybudován na hranici tehdejšího vojenského prostoru v dobách, kdy se blíže ke státní hranici nesmělo. Je tu příjemné posezení u dřevěného stolu s výhledem do Pošumaví, ohniště připravené k večernímu táboráku, minigril a studánka s pitnou vodou. Zajímavostí je pamětní prkno - vzpomínka na Dr. Julia Komárka. V areálu se vyskytuje několik ojedinělých chráněných rostlinných druhů. Naučná stezka je věnovaná zdejší přírodě, historii, starým obchodním stezkám a historii těžby zlata. Délka stezky 1,5 km, 11 panelů, vyhlídka.

Název stezky:	NS DŮLNÍ DÍLA
Lokalita:	Hartmanice
Obsahové zaměření:	pozůstatky po důlní činnosti
Délka:	-
Počet informačních tabulí:	-
Kontakt pro podrobné informace:	provozovatelem jsou Lesy ČR

## HRÁDEK

Název stezky:	NS FRANTIŠKA PRAVDY
Lokalita:	Hrádek
Obsahové zaměření:	historie zámku a obce Hrádek, osobnost Františka Pravdy, těžba zlata na řece Ostružné
Délka:	0,5 km
Počet informačních tabulí:	5
Kontakt pro podrobné informace:	<a href="http://www.zamekhradek.cz">www.zamekhradek.cz</a>

## KAŠPERSKÉ HORY

<b>Název stezky:</b>	<b>NS STEZKA STRÁŽCŮ HRANICE</b>
<b>Lokalita:</b>	Kašperské Hory
<b>Obsahové zaměření:</b>	Historie ostrahy hranice v Z a JZ Čechách
<b>Délka:</b>	19,5 km
<b>Počet informačních tabulí:</b>	15
<b>www stránky:</b>	<a href="http://www.sumavanet.cz/khory/fr.asp?tab=snet&amp;id=3654">www.sumavanet.cz/khory/fr.asp?tab=snet&amp;id=3654</a>

Jedná se o okružní jednosměrnou naučnou stezku s 15 zastaveními, jejímž účelem a cílem je zmapovat historii ostrahy hranice v západních a jihozápadních Čechách, a to přes středověk, novověk, finanční stráž, pašování, výstavba opevnění čs. armády ve 30. letech 20. Století až ke spuštění „železné opony“. Trasa měří 19,5 km. Na informačních tabulích jsou uvedeny zajímavé informace o vývoji ostrahy hranice a o životě lidí v pohraničí, texty jsou v češtině, němčině a angličtině. Stezka začíná na náměstí v Kašperských Horách, doporučenou alternativou je začátek na parkovišti pod hradem Kašperk.

<b>Název stezky:</b>	<b>NS CESTOU ZLATOKOPŮ KOLEM KAŠPERSKÝCH HOR</b>
<b>Lokalita:</b>	Kašperské Hory
<b>Obsahové zaměření:</b>	Stará důlní díla, Amákino údolí, seismická stanice
<b>Délka:</b>	7,5 km
<b>Počet informačních tabulí:</b>	-
<b>www stránky:</b>	<a href="http://www.kasperske-hory.cz/pamatky-na-dolovani.php">www.kasperske-hory.cz/pamatky-na-dolovani.php</a>

Trasa měří 7,5 km a vede přes Amálino údolí ke starým důlním dílům až k seismické stanici. Putování začne na náměstí od prvního informačního panelu u kostela, odtud se vydáte po červené turistické značce kolem poutního kostela Panny Marie Sněžné do údolí Zlatého potoka, zvaného také Amálino údolí. Tato cesta byla součástí tzv. Zlaté stezky, obchodní komunikace spojující Kašperské hory s bavorským Pasovem. Nevozilo se po ní zlato, jak by se někomu mohlo zdát, ale především sůl. Vlevo před čistírnou odpadních vod vyrubali horníci ve 14. století hlavní, tzv. dědičnou štolu sv. Jana. Ta sloužila především k odvodnění dolů ve městě a okolí. Za čističkou se pokračuje do údolí kolem dvou významných báňských lokalit. Vlevo je vrch Lišák, na jehož svazích jsou četné jámy s odvaly, pinky nebo ústí štol bývalých zlatodolů. Pinky jsou jámy a příkopy, jimiž horníci sledovali zlatonosné žíly při povrchu.

U rozcestníku Zlatý potok lze volit ze dvou různě náročných tras. Obě vedou přírodní rezervací Amálino údolí. Pohodlnější stezka vede od rozcestníku proti toku Zlatého potoka. V údolí potoka i nedaleké Losenice stávaly ve středověku úpravny zlatonosného křemene, jejichž součástí byly vedle stoupů také mlýny na rozemílání zlatonosného křemene. Cestou proti proudu potoka trasa vede do míst, kde stála továrna na dřevěný drát a zápalky. Za přehradou na levé straně uvidíte na svahu Liščího vrchu vchody do štol. Na březích potoka se nacházejí četné rýžovnické sejpy. Za oběma přehradami přijdete k betonovému mostu přes Zlatý potok. Před mostem se na cestu napojuje lesní cesta, která ukončuje náročnější trasu. Náročnější cesta vede od rozcestníku Zlatý potok prudce vzhůru do lesa přes náhon rozbořeného mlýna. Čeká vás stoupaní strmým kamenitým průsekem. Na vrcholu jsou k vidění památky na důlní činnost, je tu krásná vyhlídka ze skály a informační panel. Najednou cesta prudce klesá a zavede až na cestu, která se tu napojuje na méně náročnou trasu.

Dále pokračuje jen jedna cesta přímým směrem pod mohutná skalní seskupení s několika vchody k důlním dílům a dále vzhůru ke skalám, kde se nachází jednotlivé pozůstatky důlní činnosti. Následuje návrat ke Zlatému potoku lesními pěšinami. Na konci lesní cesty je oplocený pozemek, na jehož území je vchod do 350 m dlouhé štoly Kristina, která zde zbyla po dolování zlata. V roce 1960 se ve štole usídlila seismická stanice - počtem zaznamenaných údajů se řadí tato seismická stanice na přední místo ve světě.

Lesní pěšina dále pokračuje až k asfaltové silnici směrem dolů až k rozcestníku Mlýn na rybníce. Přibližně 200 metrů odtud se nachází novodobá, průzkumná štola Naděje, která sloužila k zjišťování zlata ve wolframu. Následně cesta krátce stoupá a na okraji louky se stáčí doleva a směřuje přes rozbořenou usedlost do lesa. Po 400 m se vlevo nachází štola Bedřich. Odtud se jde zpět k směrníku a pokračuje se dále vlevo po značené cestě. Trasa dále vede kolem starých důlních děl a pinků ke křížku a asfaltové silnici, která vede zpět do Kašperských Hor. Cestou do městské části Na Prádle cesta míjí starou zástavbu domků a bývalé koupaliště. Pojmenování souvisí s propíráním zlatonosných písků a křemenných drtí ve středověku. Nakonec trasa zamíří k archeologické rezervaci – středověké úpravně zlaté rudy. Zde jsou k prohlédnutí dochované základy objektu 11 x 12 m, zbytky pícky k žihání křemenů obsahujících zlato, atd. Nachází se zde rovněž poslední informační panel naučné stezky. Stezka je přístupná celoročně.

### KOLINEC

<b>Název stezky:</b>	<b>NS MLÁZOVSKO I.</b>
<b>Lokalita:</b>	Mlázovy (Kolinec)
<b>Obsahové zaměření:</b>	historie a současnost Mlázov
<b>Délka:</b>	3 km
<b>Počet informačních tabulí:</b>	3

Poznávací stezka Mlázovsko I. vznikla za podpory institucí, soukromých firem a některých obyvatel Mlázov.

<b>Název stezky:</b>	<b>NS KOLINEC (v zámeckém parku)</b>
<b>Lokalita:</b>	Kolinec
<b>Obsahové zaměření:</b>	historie parku, fauna, flora, geologie
<b>Délka:</b>	2 km
<b>Počet informačních tabulí:</b>	5
<b>Přístupnost (kola, kočárky apod.):</b>	vhodná pro kolo, kočárky i vozíčkáře
<b>Dostupnost veřejnou dopravou:</b>	ano
<b>www stránky:</b>	<a href="http://www.sumava.cz/objekt_az/6415-ns-park-kolinec">www.sumava.cz/objekt_az/6415-ns-park-kolinec</a>

Naučná stezka se věnuje historii parku, fauně, flóře, geologii. Dozvíte se také o zajímavostech parku, včetně studánek. Jedno zastavení je věnováno židovské komunitě v Kolinci. V letech 2011 až 2012 proběhla revitalizace parku. Stezka je dlouhá asi 2 km a vede revitalizovanou částí zámeckého parku v Kolinci. Zastavení jsou věnována historii parku, flóře, fauně, geologii a zajímavostem parku, včetně studánek. Poslední zastavení je věnováno židovské komunitě v Kolinci a blízkému židovskému hřbitovu.

## MODRAVA

Název stezky:	NS TŘÍJEZERNÍ SLAŤ
Lokalita:	Modrava - Rokyta
Obsahové zaměření:	Botanika, historie krajiny, rašeliniště
Délka:	0,25 km
Počet informačních tabulí:	11
Přístupnost (kola, kočárky apod.):	vhodná pro kola, kočárky i vozičkáře
Dostupnost veřejnou dopravou:	ano
www stránky:	<a href="http://www.plzensky-kraj.cz/cs/article/naucne-stezky-plzenskeho-kraje#klavovy">www.plzensky-kraj.cz/cs/article/naucne-stezky-plzenskeho-kraje#klavovy</a>

Tříjezerní slatí prochází po povalovém chodníku 250 m dlouhá okružní naučná stezka, která má 11 zastávek vysvětlující vznik i vývoj této oblasti. Tříjezerní slat' leží ve výšce přes 1000 m na svahu Oblíku v I. zóně Národního parku Šumava. Pojmenovaná je podle tří rašelinných jezírek, z nichž největší má rozlohu 7 arů a hloubku 2 m. Voda v jezírkách má tmavěhnědé zbarvení. Porost rašeliniště tvoří mimo obvyklé rašeliništní flóry i klečovitá borovice blatka a smrky. Kolem jezírek poletuje velké množství pestře zbarvených vážek. Přístup ke slati je buď z Modravy, nebo z Rokyty - pěšky i na kole.

Název stezky:	NS PROMĚNA HORSKÉ SMRČINY
Lokalita:	Březník u Modravy
Obsahové zaměření:	Lesnictví
Délka:	1. okruh - 3,5 km, 2. okruh - 8 km
Počet informačních tabulí:	-
Přístupnost (kola, kočárky apod.):	pouze pro pěší
Dostupnost veřejnou dopravou:	ne
www stránky:	<a href="http://www.sumavanet.cz/prasily/fr.asp?tab=snet&amp;id=338&amp;burl=">www.sumavanet.cz/prasily/fr.asp?tab=snet&amp;id=338&amp;burl=</a>

Stezka začíná na křižovatce pod Březníkem a končí u hájovny, ale můžete jít i obráceně. Stezka je dlouhá celkem 9 km a je určena výhradně pro pěší. Návštěvník však může zvolit i kratší variantu a po necelých 4 km se vrátit zpět k hájovně na Březník. Stezka začíná v lese, ve kterém je dospělý smrkový porost suchý, pak pokračuje přímo po hranici bezzásahového území a v závěru obchází Studenou horu. Cesta je značena čtvercovými piktogramy a turisté zde najdou i tradiční informační zázemí v podobě malých i velkých panelů.

Část stezky má asfaltový povrch, část pískový, 350m úsek vede i po poválkovém chodníku. Oblast byla ještě před nedávnem centrem kůrovcové kalamity na Šumavě a stezka umožňuje široké veřejnosti přímé porovnání bezzásahového režimu v horské smrčtině a logických důsledků, které s sebou bezzásahový režim ve smrkových monokulturách nese – tj. vznik sousedních holin při asanaci přemnoženého kůrovce a netradiční způsoby použité při jejich následném zalesňování (vytváření kostry budoucího odolnějšího smíšeného lesa např. pomocí tzv. bioskupin). Od konce května 2002 slouží návštěvníkům v této lokalitě i opravená historická schwarzenberská hájovna.

<b>Název stezky:</b>	<b>NS MODRAVA – FILIPOVA HUŤ</b>
<b>Lokalita:</b>	vodní fauna, lesní flóra, horský les, flóra horských luk
<b>Obsahové zaměření:</b>	cyklostezka
<b>Délka:</b>	2 km
<b>Počet informačních tabulí:</b>	3
<b>Přístupnost (kola, kočárky apod.):</b>	pouze pro pěší
<b>www stránky:</b>	<a href="http://www.sumavanet.cz/modrava/fr.asp?tab=snet&amp;id=8439&amp;burl=&amp;pt=SP">www.sumavanet.cz/modrava/fr.asp?tab=snet&amp;id=8439&amp;burl=&amp;pt=SP</a>

### NEZAMYSLICE

<b>Název stezky:</b>	<b>NS HEJNÁ – NEZAMYSLICE – VELKÉ HYDČICE</b>
<b>Lokalita:</b>	Velké Hydčice - Nezamyslice
<b>Obsahové zaměření:</b>	Příroda, historie, těžba vápence, perlorodky
<b>Délka:</b>	14 km
<b>Počet informačních tabulí:</b>	7
<b>www stránky:</b>	<a href="http://www.plzensky-kraj.cz/cs/clanek/naucna-stezka-velke-hydcice-hejna-a-nezamyslice-horazdovicko-okr-klatovy">www.plzensky-kraj.cz/cs/clanek/naucna-stezka-velke-hydcice-hejna-a-nezamyslice-horazdovicko-okr-klatovy</a>

Stezka propojuje obce Velké Hydčice, Hejná a Nezamyslice. Celková délka stezky je 8 km a jedná se o průběhovou stezku s východištěm ve Velkých Hydčicích. Na stezce je 7 zastavení a na 7 informačních tabulích je přiblížena bohatá historie, přírodní zajímavosti (těžba vápence, rýžovnictví či perlorodky) a další zajímavá místa v obcích a jejich okolí. Milovníci přírody a zdatnější turisté si trasu mohou prodloužit okruhem okolo vrchů Pučanka (přírodní rezervace) a Kozník. Okruh je značen žlutou pásovou značkou a vedle krásné přírody jsou zde i daleké výhledy do krajiny. Stezka je přístupna jak pro pěší turisty, tak pro cykloturisty.

### PETROVICE

#### **Naučná stezka Farmářská stezka**

viz popis u Hartmanic

<b>Název stezky:</b>	<b>NS PO STOPÁCH STŘEDOVĚKÉHO DOLOVÁNÍ ZLATA</b>
<b>Lokalita:</b>	Petrovice – Vojetice – Hora (název kopce) – Studánka pod Vosíkem – úbočí Vosíku – Zadní Chalupy – Hořejší Těšov – Dolejší Těšov - Vlastějov – směr Hora - Petrovice náves
<b>Obsahové zaměření:</b>	historie těžby zlata
<b>Délka:</b>	17 km
<b>Počet informačních tabulí:</b>	5
<b>www stránky:</b>	<a href="http://www.mestosusice.cz/susice/fr.asp?tab=icsusice&amp;id=67">www.mestosusice.cz/susice/fr.asp?tab=icsusice&amp;id=67</a>

<b>Název stezky:</b>	<b>NS VLČÍ JÁMY</b>
<b>Lokalita:</b>	Petrovice u Sušice
<b>Obsahové zaměření:</b>	Historie
<b>Délka:</b>	3,5 km
<b>Počet informačních tabulí:</b>	6
<b>www stránky:</b>	<a href="http://www.mestosusice.cz/susice/fr.asp?tab=icsusice&amp;id=67">www.mestosusice.cz/susice/fr.asp?tab=icsusice&amp;id=67</a>

Stezka je zaměřena na historii oblasti a má 6 zastavení. Trasa je dlouhá 3,5 km. Přesný popis trasy: náves Petrovice – Vojetice – Vlčí jámy – Vojetice – Petrovice. V dřívějších dobách se na Šumavě vyskytovalo velké množství vlků, kteří páchali značné škody na hospodářských zvířatech místního obyvatelstva. Protože zbraně byly drahé a proti smečce vlků nepříliš účinné, vznikly v 18. a 19. století pasti, tzv. vlčí jámy. Jsou to okolo 4 m hluboké, z lesního kamene nasucho vyzděné pasti s průměrem jeden a půl metru. Stavěli se při lesních pěšinách, kudy procházela zvěř.

Past byla zakryta drobnými větvemi, listím, jehličím a trochou hlíny. Nad ní se přivázal kus masa, nebo živá návnada, která měla vlka přilákat. Vlk na návnadu skočil, větve se pod ním prolomily a on spadl do jámy. Ta byla příliš úzká na to, aby mohl vyskočit nebo se z ní vydrápat. U vlčích jam také najdete rozmanité dřevěné sochy, které vznikají při tradičním každoročním sochání motorovou pilou v Petrovicích. Stezku vybudovaly Lesy ČR v roce 2008.

Název stezky:	NS RÝŽOVÁNÍ ZLATA
Lokalita:	Petrovice u Sušice
Obsahové zaměření:	Rýžování zlata
Délka:	7 km
Počet informačních tabulí:	5
Přístupnost (kola, kočárky apod.):	vhodná i pro cyklisty
www stránky:	<a href="http://www.euregio.cz/euregio/index.php?page=87&amp;idp=390&amp;lang=cz&amp;sm=3&amp;task=on">www.euregio.cz/euregio/index.php?page=87&amp;idp=390&amp;lang=cz&amp;sm=3&amp;task=on</a>

První zastavení je na návsi v Petrovicích, druhé Na Mýtě, třetí je v Jamech, kde je popisováno, jak se tam rýžovalo zlato. Dodnes jsou tam hrůbata, která při rýžování vznikla. Pokračuje se na Trsice a Chamutice, kde jsou památné lípy a kde je nejkrásnější výhled na Petrovice. Dále po stezce přijdete na bývalý hrádek Hrnčíř, o kterém se předpokládá, že byl strážným hrádkem na stezce, která tam kdysi vedla a která navazovala na Soumarskoucestu. Dále stezka vede do Kojšic, kde býval zámeček, který je už nyní v havarijním stavu. Poté pokračuje na Jiřičnou, kde je tvrz Hrnčíř, která je pojmenována po hrádečku Hrnčíř. Na závěr přijdete k lipám a dojdete zpět na náves v Petrovicích, kde stezka končí. Délka trasy je 7 km.

## REJŠTEJN

### **Naučná stezka Farmářská stezka**

viz popis u Hartmanic

Název stezky:	NS POVYDRÍ
Lokalita:	Antýgl – Vydra – Čeňkova Pila
Obsahové zaměření:	příroda, historie, geologie, viklany, obří hrnce.
Délka:	7,5 km
Počet informačních tabulí:	7
www stránky:	<a href="http://www.naucnoustezkou.cz/naucna-stezka-povydri">www.naucnoustezkou.cz/naucna-stezka-povydri</a>

Naučná stezka začíná v osadě Čeňkova Pila, u silničního mostu přes řeku Vydru, na trase červené turistické značky. Poté vede pohodlnou, jen mírně stoupající vozovou cestou po pravém břehu Vydry, kolem Turnerovy chaty, až k silničnímu mostu u Antýglu, kde končí. Vede po červené značce, je dlouhá asi 7 km, a na její trase je 7 zastávek s informačními panely.

#### Zastavení:

1. zastávka: Povydří, Čeňkova Pila
2. zastávka: Síla vody
3. zastávka: Řeka a lidé
4. zastávka: Kamenná moře
5. zastávka: Obří hrnce
6. zastávka: Viklany
7. zastávka: Povydří, Antýgl

#### SRNÍ

Název stezky:	NS VCHYNICKO – TETOVSKÝ KANÁL
Lokalita:	Srní
Obsahové zaměření:	historie kanálu a plavení dřeva, historické kamenné mosty
Délka:	18,5 km
Počet informačních tabulí:	10
Přístupnost (kola, kočárky apod.):	vhodná pro cyklisty, v některých úsecích i pro vozíčkáře
www stránky:	<a href="http://www.npsumava.cz/cz/1129/979/clanek/vchynicko-tetovsky-plavebni-kanal/">www.npsumava.cz/cz/1129/979/clanek/vchynicko-tetovsky-plavebni-kanal/</a>

Stezka se zaměřuje na historii kanálu a plavení dřeva, skluzy, historické kamenné mosty, hrablový most (rechle). Vede po zelené pásové značce KČT, je přístupna pěšky i na kole a její délka je 18,5 km. Začátek stezky tvoří hradlový most (1) zvaný "Rechle", který zachytával soustavou tyčí plavené dřevo a směřoval je do kanálu. Přes most vedla silnice z Rokyty na Modravu. Po vybudování nové cesty přes Antýgl ztratil starý most význam a začal chátrat. Až v r. 2000 se díky spolupráci ZČE a Správy NP a CHKO Šumava dočkal historicky přesné rekonstrukce. Samotný kanál začíná stavidlem, které ho i dnes chrání před poškozením ledem a povodněmi. Dále cesta vede kolem vodoměrné kaple na sever přes boční přepad, kterým se regulovala výška plavební vlny ke králováckému dvorci Antýglu (2). Toto místo dnes slouží jako autokemp a nástupní místo do Povydří. Kanál se prudce stáčí vlevo, v jeho oblouku je betonové koryto, které sloužilo k čištění kanálu od usazenin a odpouštění ledových ker.

Třetím bodem je Rokyta (3), kde se v bývalé schwarzenberské lesovně nachází od roku 1997 informační středisko národního parku s venkovní geologickou expozicí. V další části voda mizí pod bezpečnostním zakrytím a jsme u prvního ze tří skluzů (4). Koryto vyskládané z kamenných kvádrů spojovalo úseky kanálu s mírným spádem. Stavidlo nad skluzem při plávce zachytávalo dřevo, které pak bylo v dávkách vypouštěno. Plavení se tak urychlovalo a bylo možné jednotlivé vlny kontrolovat. Oba břehy kanálu spojuje 8 kamenných mostků (5), které svým klenutým obloukem podtrhují výjimečnost díla. V prudkém ohybu stoupá příkře Hakešická cesta na Javoří pilu a Oblík. Regulačním stavidlem tu odtéká voda do Hrádeckého potoka. Vodou z kanálu se v období mimo plavbu zavlažovaly okolní pozemky a pohánělo několik mlýnů. Kanál dlouhým obloukem obtéká Kostelní vrch k odbočkám do Srní a k bývalé Hauswaldské kapli (6). Na místě několika pověstných zázraků byla postavena kaplička a vedle ní nad udržovaným léčivým pramenem byla r. 1860 z darů věřících postavena kaple (zbořena vojskem v r. 1957). Kanál se rozloučí s většinou své vody u Rozvodny (7). V budově začíná podzemní potrubí do zásobní nádrže elektrárny na Čeňkově Pile. Od rozvodny klesá další skluz a na něj navazuje poslední část kanálu. Zbytky vody odvádí skluz do Sekerského potoka (8), kterým proudilo dřevo až do počátku 20. stol. Koryto kanálu bez vody vede dál



až ke svému závěru - trubnímu skluzu (9) z r. 1937. Závěrečnou část stezky tvoří hráz nádrže Sedlo (10), postavené za války francouzskými zajatci. Odtud odtéká voda přes vyrovnávací komoru Vodního zámku (11) tlakovým potrubím do elektrárny Vydra na Čeňkově Pile. NS je téměř celá vhodná pro osoby se omezenou schopností pohybu (vozičkáře) s asistencí i bez ní. Pouze v závěru NS mezi zastaveními 9 (Trubní skluz) - 11 (Vodní zámek) - vodní nádrž Sedlo je z důvodu členitosti terénu a nebezpečných pěšin průjezd vozičkářů vyloučen.

Název stezky:	NS OKOLO KOSTELNÍHO VRCHU
Lokalita:	Srní
Obsahové zaměření:	Hauswaldská kaple, Kostelní vrch, krásný les
Délka:	3,1 km
Počet informačních tabulí:	5
www stránky:	<a href="http://www.plzenskykraj.kct.cz/nastezky/nastezky.htm">www.plzenskykraj.kct.cz/nastezky/nastezky.htm</a>

Cestou mezi Rokytou a Srním podél naučné stezky pojmenované podle Vchynicko – Tetovského plavebního kanálu, přijedete k místu, ze kterého vede vzhůru odbočka k bývalému poutnímu místu - Hauswaldské kapli – ležící na trase další naučné stezky Okolo Kostelního vrchu. Návštěvu bývalého známého poutního místa s bývalými kaplemi s nápaditě pojatého umělého vodního toku si rozhodně nenechte ujít. Za Hauswaldskou kaplí lze dále pěšky pokračovat po zážitkové naučné stezce Okolo Kostelního vrchu. Pozoruhodným uměleckým objektem je soustava dřevěných koryt s pramenitou vodou a 60 kamennými valouny, zakončená zajímavou studánkou. Dřevěná vodoteč s valouny představuje rozvinutý růženec.

Naučná zážitková stezka Okolo Kostelního vrchu končí opět u plavebního kanálu přechodem přes kamenný můstek nedaleko lesní křižovatky s Hakešickou cestou. Odtud je možno pokračovat na Rokytu a Antýgl, pod Oblík, na Modravu, či na Poledník. Trasa NS umožňuje návštěvu pouze pěším turistům, neboť cyklistům je zde vstup zapovězen. Pěšiny nejsou zpevněné a kola by mechové porosty nenávratně zničila, což snad musí pochopit a uznat každý, komu na Šumavě alespoň trochu záleží. NS Okolo Kostelního vrchu jako celek není z důvodu členitosti terénu a nebezpečných pěšin pro osoby se omezenou schopností pohybu (vozičkáře) způsobilá. Cesta od kanálu ke kapli však pro vozičkáře sjízdna je, a dokonce je takto i koncipovaná.

### ***Naučná stezka Tříjezerní slat'***

viz popis u Modravy

### ***Naučná stezka Povyďří***

viz popis u Rejštejna

Název stezky:	NS KLOSTERMANNOVA STEZKA
Lokalita:	Srní
Obsahové zaměření:	zajímavosti z éry, díla a života K. Klostermanna
Délka:	3,2 km
Počet informačních tabulí:	6
Dostupnost veřejnou dopravou:	ano
www stránky:	<a href="http://www.plzenskykraj.kct.cz/nastezky/nastezky.htm">www.plzenskykraj.kct.cz/nastezky/nastezky.htm</a>

Naučná stezka mapuje zajímavosti z éry, díla a života K. Klostermanna. Trasa průběhové naučné stezky Klostermannovy má počátek na parkovišti u informačního střediska Národního parku Šumava na Rokytě, nedaleko plavebního kanálu Vchynicko-Tetovského, podél něhož vede stejnojmenná naučná stezka. Obě naučné stezky jsou na Rokytě v kontaktu, a tak lze z jedné NS plynule přejít na druhou. Celá NS Klostermannova je dlouhá 3,2 km a je vybavená 6 informačními tabulemi. Z východiště na parkovišti a historické křižovatce cest na Rokytě vede NS lesem, kolem Kamenného domu, přes Prostřední Hrádky, Dolní Hrádky a po silnici do Srní. U autobusové zastávky v Srní, kde NS končí, je i mapa trasy NS a turistická vývěsní mapa Klubu českých turistů. NS je vhodná pro osoby se omezenou schopností pohybu (vozičkáře) s asistencí v nádherné lokalitě Prostřední a Horní Hrádky, kam vedou zpevněné cesty a kde je i možnost zaparkovat.

Název stezky:	NS MRAVENČÍ STEZKA
Lokalita:	Srní
Obsahové zaměření:	fauna a flóra
Délka:	4 km
Počet informačních tabulí:	5
Přístupnost (kola, kočárky apod.):	kola, kočárky, vozičkáři ne
Dostupnost veřejnou dopravou:	ano

Jedná se o naučnou zážitkovou, lesní stezku dlouhou cca 4km. Začátek trasy je za hotelem Srní, dále stezka pokračuje vyznačenou lesní cestou, která končí u čističky. Podél zážitkové stezky jsou rozmístěny informační tabule, které jsou zaměřeny na místní flóru a faunu. Jednotlivá zastavení jsou vybavena různými dřevěnými prolézačkami na způsob dětských hřišť. Cestu lze absolvovat s kočárkem ale nikoliv pro vozičkáře. Nerovný terén.

Název stezky:	NS VLČÍ STEZKA
Lokalita:	Srní
Obsahové zaměření:	fauna a flóra
Délka:	1 km
Počet informačních tabulí:	4
Přístupnost (kola, kočárky apod.):	kola, kočárky
Dostupnost veřejnou dopravou:	ano

Stezka je dlouhá cca 1km. Okruh začíná u místního informačního centra, pokračuje k hotelu Vydra, a dále přes louku Spálený vrch. Konec stezky je u Penzionu Efekt. Podél stezky jsou zastávková místa s dřevěnými sochami vlků a informačními tabulemi, které popisují zajímavosti o místní fauně a flóře. Zastávková místa jsou doplněna odpočinkovými lavičkami.

#### VELHARTICE

Název stezky:	NS DŮLNÍ ČINNOST V OKOLÍ OBCE HORY MATKY BOŽÍ
Lokalita:	Hory Matky Boží (Velhartice)
Obsahové zaměření:	historická činnost, kulturní památky, expozice muzea
Délka:	4 km
Počet informačních tabulí:	12
www stránky:	<a href="http://www.sumavaregion.cz/index.php?s=68">www.sumavaregion.cz/index.php?s=68</a>

Stezka se tématicky zaměřuje na hornickou činnost, kulturní památky a expozici muzea. Všechna turisticky zajímavá místa v osadě Hory Matky Boží a jejím blízkém okolí jsou od roku 2000 součástí 4 km dlouhé naučné stezky Důlní činnost v okolí Hor Matky Boží.

Stezka má celkem 12 zastavení:

1/ Místní muzeum - horní strana náměstíčka

2/ Vyhlídka na Kalvarii

3/ Vyhlídka v Holubu

4/ Křížová cesta - vznikla v roce 1863. Čtrnáct kapliček rozmístěných okolo ústřední Kaple Proměnění Páně.

5/ Kaple Proměnění Páně - stavba kaple v roce 1842 byla poděkováním za ochranu města před morem a požárem. V blízkosti kaple je studánka údajně s vodou ze zavalené šachty. Každoročně zde v neděli po 6. srpnu probíhá poutní slavnost.

6/ Kostel Jména Panny Marie - ranně barokní kostel byl postaven pravděpodobně v roce 1637.

7/ Měšťanský pivovar

8/ Hlavní pásma odvalů a šachet

9/ Středověké důlní zařízení

10/ Hlavní pásma šachet

11/ Vyhlídka „Na plášti“

12/ Vyhlídka „U borovičky“

Název stezky:	NS VELHARTICE
Lokalita:	Velhartice
Obsahové zaměření:	hrad, těžba stříbra, PR Borek, Ostružná, chata J. Wericha
Délka:	4,5 km
Počet informačních tabulí:	5
Přístupnost (kola, kočárky apod.):	možnost projet na kole, i s kočárkem
www stránky:	<a href="http://www.sumavanet.cz/fr.asp?tab=snet&amp;id=8654&amp;burl=&amp;pt=RE">www.sumavanet.cz/fr.asp?tab=snet&amp;id=8654&amp;burl=&amp;pt=RE</a>

Tato stezka je vhodná i pro méně zdatné turisty. Trasa měří 4,5 km. Začátek cesty je na parkovišti pod hradem. Projdeme městečkem a pak příjemnou procházku místními lesy a přírodní rezervací Borek. Obdivovat budeme pohledy na velhartický hrad, můžete se zastavit u pozůstatku hornické štoly. Magnetem pro nás bude i pohled na chatu Jana Wericha, kde trávil volné chvíle a v místním potoce rybařil.

Zastavení:

1. Začátek naučné stezky (parkovit u hradu)

2. Památková zóna

3. Přírodní rezervace Borek

4. Zastavení pod hradem

5. Werichova chata

## ŽIHOBCE

### **Lamberská stezka**

Stezka vznikla v rámci realizace projektu „Lamberská stezka aneb Procházka lamberským krajem“, který byl zaměřen na rozšíření turistické nabídky a zvýšení atraktivity celé oblasti. Stezka, která není proznačenou stezkou v pravém slova smyslu, ale vede územím obcí, které je nějakým způsobem historicky spjata s rodem Lamberských. Konkrétně se jedná o obce Žichovice, Žihobce, Nezamyslice, Strašín a Rabí. Při troše dobré vůle tak vznikla pomyslná naučná stezka, která jedinečným způsobem

propojuje jednotlivé obce. V každé z těchto obcí je umístěna jedna informační tabule, která mapuje lamberskou historii daného místa.

Název stezky:	NS NETOPÝŘÍM PARKEM
Lokalita:	Žihobce
Obsahové zaměření:	Historie, netopýři
Délka:	1 km
Počet informačních tabulí:	5
Přístupnost (kola, kočárky apod.):	vhodná pro kola, kočárky i vozíčkáře

Na pěti panelech se během nenáročné procházky dozvíte o historii Žihobce, žihobeckého zámku a parku a celého Lamberského panství. Zastavíte se u unikátního uměle vybudovaného broukoviště, dojdete k Lamberkovu loži, kamennému lehátku kam chodil odpočívat místní kníže Gustav Joachim Lamberk a pokocháte se na překrásné vyhlídce do kraje Javornické vrchoviny. A samozřejmě nesmí chybět informace o netopýrech, po kterých je stezka pojmenovaná. Na půdě žihobeckého zámku a v parku totiž sídlí ojedinělá a evropsky chráněná letní kolonie 13 druhů netopýřů, včetně vrápence malého. Celková délka stezky je cca 1km a je volně přístupná a vhodná pro rodiny s dětmi.

### **VYCHÁZKOVÉ OKRUHY NA SUŠICKU:**

#### **ČÍMICE**

##### ***Vycházkový okruh Čímice***

Trasa okruhu vede z Čimického jezírka, přes lokalitu tůně až ke Keltskému hradišti. Trasa je osazena pěti informačními tabulemi. Trasa má bezbariérový přístup a je tedy vhodná i pro zdravotně postižené.

#### **HORSKÁ KVILDA**

- *Výstup z Horské Kvildy na vrch Antýgl* - tento okruh je jednoduchý, nepříliš náročný a zabere jedním směrem slabou hodinu chůze. Ta část trasy, která vede lesním porostem, byla v poslední době vyznačena a zprůchodněna. Celková délka trasy je jedním směrem 3,4 km.
- *Procházka po Výhledských loukách* - cesta na Výhledy patří na Horské Kvildě k lehkým procházkám, které se lze zvládnout v průběhu dvou hodin. Výhledy (Schrollenhaid) odedávna náležely k Horské Kvildě. Trasa si klade za cíl provést návštěvníky celou touto lokalitou a seznámit je s procesem, kdy se příroda navrácí na dříve obdělávané plochy. Celková délka trasy je oběma směry 6,6 km.
- *Okruh na Turnerovu chatu* - dlouhá a náročná trasa (13,5 km), hlavně kvůli převýšení. Trasu je možno významně zkrátit, převýšení však zůstane stejné. Nicméně se jedná o jednu z nejdělnějších tras v okolí Horské Kvildy. Trasa je velmi vděčná pro houbaře. Ze Zhůří se pak za pěkného počasí nabízejí daleké výhledy. Turnerova chata je pak přirozenou a hlavně jedinou zastávkou s veřejným občerstvením.
- *Vycházka k pomníku leteckého neštěstí pod Zhůřím* - cesta je dobře vyznačena symbolem letadélka, je dlouhá v jednom směru 1,6 km. Letecká katastrofa na svahu Huťské hory - málokterá místní událost vzrušila myslí obyvatel Šumavy tolik jako letecké neštěstí, ke kterému došlo o Vánocích 1937 na severní stráni Huťské hory (Knappenbergu) u Kašperských

Hor. Dodnes má tato letecká havárie ještě řadu pamětníků zvláště mezi obyvateli Sušice a šumavského podhůří. I dnes je místo tragédie na Huťské hoře častou zastávkou turistů, kteří sem odbočují z turistické cesty z Horské Kvildy a Zhůří do Kozího Hřbetu a Kašperských Hor.

- *Po stopách Rankelského Seppa na Ranklov* - lesy a mokřady se dostaneme k bývalé osadě Ranklov - bydlišti legendárního Rankelského Seppa (rázovitý, neobyčejně urostlý, ale také dobrácký muž), který má dnes v Horské Kvildě svůj pomník. Cesta je dosti náročná, třeba procházet podmáčenými cestami, těžko udržet suché nohy, gumovky se silně doporučují. Na zpáteční cestě je zase třeba přelézat či obcházet padlé stromy a brodit či skákat přes potok. Cesta vede po současných i bývalých lesních cestách a průsecích. I když se některé úseky cesty již dnes nepoužívají, cesta je dobře patrná a není těžké ji sledovat. Je dlouhá 4,4 km.
- *Výstup z Horské Kvildy na Obří hrad* - tento výlet nás zavede na keltské hradiště Obří hrad s naučnou stezkou a do atraktivního údolí Losenice se zachovalými zbytky původních porostů a mnoha kamennými moři. Trasa cesty vede zčásti po značených turistických cestách, zčásti však nikoliv. Tyto úseky vedou po zřetelných lesních cestách a podle výše uvedeného plánu je lehké je nalézt. Trasa je mimořádně turisticky atraktivní. Její nevýhody je ovšem v její jednosměrnosti - cíl je na silnici Rejštejn - Červená, kde je třeba si zajistit odvoz (informace v IS Horská Kvilda) nebo mít připravené vozidlo. V závěrečné části cesty, nikoliv však na konci je na samotě Popelná možnost občerstvení. Trasa je dlouhá 12 km.
- *Okruh na Filipovu Huť* - toto asi 12 kilometrové putování je v necelé polovině přerušeno výstupem z lesa na pláň Filipovy Hutě, kde se naskýtají krásné výhledy na Velký a Malý Roklan (Rachel) i možnost občerstvení v místní části Korýtko. Je pozůstatkem svébytného historického vývoje, že, ačkoliv větší část Filipovy Hutě patří pod obec Modrava, její východní část Korýtko (z něm. Grandl) patří Horské Kvildě. Slovo korýtko bezpochyby pochází z napájecích koryt pro soumary na Zlaté stezce, jejíž jedna větev tímto místem prochází. Většina trasy probíhá po značených turistických cestách.

## HRÁDEK

### **Vycházkové trasy okolím Hrádku**

V rámci realizace jednoho dotačního projektu vznikly v okolí Hrádku 4 vycházkové trasy nacházející se v bezprostřední blízkosti této obce. Vzdálenost cílového bodu od bodu výchozího činí vždy maximálně 2 – 5 km. Jednotlivé trasy směřují k atraktivitám v okolí obce, jejichž historický potenciál je dosud nevyužitý a jejichž historie je v užších nebo v širších souvislostech spjata s historií obce. Na několika místech na trasách jsou umístěny informační tabule, které stručně popisují historii i současnost dané zajímavosti a vysvětlují historické souvislosti s historií obce Hrádek. Pro větší autentičnost jsou informační tabule doplněny dobovými i současnými fotografiemi. Výchozím místem všech čtyř vycházkových tras je zámek Hrádek, liší se pouze body cílové. Konečným bodem vycházkové trasy č. 1 je tvrz v Kašovicích. Vycházková trasa č. 2 končí u kostela ve Zbynicích, ale po cestě se nachází ještě další zajímavá místa. Jedná se o Blud u Hrádku, kapličku sv. Anny a přírodní rezervaci Zbynické rybníky. Vycházková trasa č. 3 směřuje na jalovcovou stráž v Odolenově, přičemž další zajímavostí na trase je místo, kterému se říká Poustka. Cílovým bodem poslední vycházkové trasy č. 4 je Pruhon u Hrádku, přičemž se na trase nachází ještě jedno zajímavé místo, kterým je Doubků skála.

## KAŠPERSKÉ HORY

- *Kolem pranýře za výhledy* - červené značení, délka 5,5 km (cca 2 h), převýšení 130 m, povrch: asfalt, lesní cesty a pastviny. Vycházkový okruh přes Šibeniční vrch a vrch Vinice s panoramatickými rozhledy do oblasti střední Šumavy a Pošumaví směřuje k lesní kapli Panny Marie Pomocné a odtud zpět kolem kostela sv. Mikuláše do Kašperských Hor.
- *Šumavskými vesnicemi* - zelené značení, délka 9,5 km (cca 3,5 h), převýšení 260 m, povrch: asfalt, lesní cesty a pastviny Vycházkový okruh kaštanovou alejí do Tuškova, přes Opolenec do sedla pod hradem Kašperk a zpět do Kašperských Hor. Cestou krásné výhledy na údolí Otavy, Mouřenec, Hartmanicko a hrad Kašperk.
- *Vlastivědný okruh* - žluté značení, délka 8 km (cca 3 h), převýšení 230 m, povrch: asfalt, lesní cesty. Vycházkový okruh kolem malebného kostela sv. Mikuláše, lesní kaple Panny Marie Pomocné do Rejštejna a odtud zpět do Kašperských Hor.
- *Na Kašperk jinak* - modré značení, délka 8 km (cca 3 h), převýšení 260 m, povrch: asfalt, lesní cesty a pastviny. Vycházkový okruh přes Žlíbek a Pustý hrádek na hrad Kašperk a zpět přes Kavrlík do Kašperských Hor nabízí alternativu pro výlet na hrad Kašperk.
- *Přes Nebe a Peklo na Ždánov* - červené značení, délka 8,5 km (cca 3 h), převýšení 210 m, povrch: asfalt, lesní cesty, horské louky. Vycházkový okruh z náměstí v Kašperských Horách přes hájenku Nebe, kolem vrchu Chlum do bývalé osady Ždánov, přes Kavrlík zpět do Kašperských Hor. Cestou výhledy na město a šumavské vrcholy.

## SRNÍ

### **Srnský okruh**

Jedná se o 8,4 km dlouhý srnský okruh po zelené značce, který začíná i končí v centru obce. Trasa není náročná. Ze Srní po zelené značce dojdeme po 2 km k plavebnímu kanálu (2 km), cesta při tomto vodním díle nás dovede až na rozcestník U Sedla (4 km). Nedaleko se nacházejí zbytky zaniklé obce Sedlo. Pokračujeme až na rozcestník U vodního zámku (5,5 km). Vodní zámek je železobetonová věž, kde je možné uzavřít přívod vody do vodní elektrárny na Čeňkově pile např. v případě poruchy turbíny. Zde si můžeme udělat krátkou odbočku (200 m) a vystoupat na Sedelský vrch - odměnění budeme nádherným výhledem. Vrátime se opět na rozcestí U vodního zámku a pokračujeme na Klostermannovu vyhlídku, která nabízí úchvatný pohled do údolí Otavy. Mineme vodní nádrž a již směřujeme k Srní.

**„Stezka odpočinku a poznání“** (pouze pro pěší) - délka je 4 km, cca 2 hod. Vstup na stezku je mezi hotelem Srní a panelovými domy. Podél stezky je několik tabulí, které informují o přírodě, historii a žijících tvorech na daném místě. Stezka vede po lesní pěšině, místy jsou kořeny a kameny. Ke konci je větší převýšení. Tento projekt vznikl ve spolupráci NP a CHKO Šumava, územní pracoviště Srní.

## **CYKLOOKRUHY NA SUŠICKU:**

### Dlouhá Ves - Červená - Kašperské Hory - Sušice - Dlouhá Ves

Náročnost: Střední

Kolo: Trekingové

Délka trasy: 48,69 km

Převýšení: 425 m

### Dlouhá Ves - Prášíly - Poledník - Srní - Dlouhá Ves

Náročnost: Obtížná

Kolo: Trekingové

Délka trasy: 75,12 km

Převýšení: 809 m

### Hartmanice - Mouřenec - Dolejší Krušec - Petrovice - Velhartice - Hartmanice

Délka: 48,6 km

Převýšení: 470 m

### Horská Kvilda - Zhůří - Zlatá Studna - Horská Kvilda

Trasa je dlouhá 15 km, počítaje v to odbočky na Huťskou horu na Zhůří a Zlatou Studnu, bez nich o 4 km kratší. Vede převážně lesem, nepříliš vlněným terénem. Trasa je vhodná i pro nejmenší cyklisty, jen první 3 km vedou po státní silnici.

### Horská Kvilda - Filipova Huť - Kvilda - Horská Kvilda

Trasa je dlouhá 14 km. Vede rovněž převážně lesem, terén je jen velmi mírně vlněn. Vhodné i pro malé děti. Nevýhoda – trasa vede z větší části po silnicích s běžným provozem.

### Horská Kvilda - Filipova Huť - Prameny Vltavy - Kvilda - Horská Kvilda

Trasa je dlouhá 26 km. Trasa vede převážně lesy. Trasa je náročnější, překonává táhlé stoupání na Černou horu, jen z malé části vede po státní silnici.

### Horská Kvilda - Filipova Huť - Bučina - (Knížecí Pláně) - Kvilda - Horská Kvilda

Trasa je dlouhá 30 (36) km, včetně zajižďky k pramenům Vltavy. Jedná se o prodlouženou variantu předchozí trasy, informace k trase tedy výše. Možno z Bučiny zkrátit přímo do Kvildy. Vyšší náročnost, četná převýšení.

### Horská Kvilda - Filipova Huť - Modrava - Březník - Prameny Vltavy - Kvilda - Horská Kvilda

Trasa je dlouhá 35 km a je opět rozšířením předcházející trasy o zajižďku Modrava – Březník. Náročnější trasa s dvěma většími kopci.

### Horská Kvilda - Kvilda - Bučina - Knížecí Pláně - Borová Lada - Nové Hutě - Horská Kvilda

Trasa je dlouhá 37 km. Vede lesy i otevřenou zajímavou krajinou. Trasa vede zčásti po státních silnicích, překonává dvakrát značná převýšení.

### Horská Kvilda - Modrava - Tříjezerní slat' - Poledník - Plavební kanál - Antýgl - Horská Kvilda

Trasa je dlouhá 40 km. Jedná se o nejnáročnější trasu ze zde uvedených. Atraktivní cíl – Poledník s rozhlednou z bývalého vojenského objektu.

### Horská Kvilda - Modrava - Tříjezerní slat' - Plavební kanál - Horská Kvilda

Trasa je dlouhá 22 km, vhodná i pro větší děti. Poslední úsek z Dolního Antýglu na Horskou Kvildu (5 km stoupání údolím Hamerského potoka) nutno kolo vést – není povolená cyklotrasa.

### Kašperské Hory - Červená - Zlatý potok - Kašperské Hory

Náročnost: Střední

Kolo: Trekingové

Délka trasy: 12,95 km

Převýšení: 164 m

Kašperské Hory - Churáňov - Vydří most - Horská Kvilda - Srní - Radešov - Kašperské Hory

Obtížnost: náročná

Kola: horské kolo

Délka: 62 km

Kašperské Hory – Řetenice – Nicov – Šebestov – Chalupy – Krousov – Studenec – Klostermannova cesta – Kačerov – Červená – údolí Losenického potoka – Kašperské Hory

Délka trasy: cca 24 km

Náročnost: nenáročná trasa

Kašperské Hory – Rejštejn – Přední Paště – Zadní Paště – Stodůlky – Malý Babylon – Dobrá Voda – Hartmanice – Kunderatice – Štěpanice – Malý Radkov – Velký Radkov – Radešov – Kašperské Hory

Délka trasy: cca 36 km

Náročnost: středně náročná trasa

Kašperské Hory - Javorník - Nicov - Kašperské Hory

Délka trasy: 23,63 km

Převýšení: 375 m

Kašperské Hory - Nicov - Javorník - Strašín - Albrechtice - Rejštejn - Kašperské Hory

Délka: 60,6 km

Převýšení: 450 m

Modrava - Poledník - Prášíly - Modrava

Náročnost: Střední

Kolo: Trekingové

Délka: 69,88 km

Převýšení: 546 m

Modrava - Černá hora - Pramen Vltavy - Kvilda - Modrava

Délka: 33,5 km

Náročnost: pro cyklisty - středně obtížná.

Modrava - Rokyta - Tříjezerní slat' - Rybárna - Modrava

Délka: 12,5 km

Pro pěší i cyklisty.

Petrovice - Žikov - Svojšice - Hory Matky Boží - Velhartice - Keply - Kochánov - Rovná - Petrovice

Délka: 30 km

Obtížnost: středně náročná

Kola: crossové kolo (treking)

Prášíly - Slunečná - Liščí díry - Prášílské jezero - Liščí díry - Slunečná - Nová Studnice - rozc. - Velký Bor - Prášíly

Délka trasy: 15,73 km

Převýšení: 319 m

Rejštejn - Srní - Poledník - Hartmanice - Rejštejn

Náročnost: Střední

Kolo: Trekingové

Délka trasy: 56,33 km

Převýšení: 793 m



Rejštejn - Kašperské Hory - Dlouhá Ves - Divišov - Sušice - Hrádek - Hory Matky - Velhartice - Nemilko  
- Čachrov - Jesení - Javorná - Rozvodí - Dobrá Voda - Rejštejn

Náročnost: Střední

Kolo: Silniční

Délka trasy: 83,17 km

Převýšení: 547 m

Srní - Rokyta - Antýgl - Modrava - Javoří pila - Polední hora - Liščí díry - Slunečná - Velký Bor - Dolní  
Zelená Hora - Srní

Náročnost: Střední

Kolo: Trekingové

Délka trasy: 40,4 km

Převýšení: 501 m

Srní - Prášílské jezero - Prášíly - Dobrá Voda - Stodůlky - Tříjezerní slat' - Vchynicko-Tetovský kanál - Srní

Délka trasy: 45,6 km

Převýšení: 410 m

Srní - Javoří Pila - Modrava - Filipova Huť - Antýgl - Srní

Délka: 25,7 km

Náročnost: středně těžká trasa.

Sušice - Hrádek - Tedražice - Budětice - Rabí - Žichovice - Dražovice - Podmokly - Rok - Sušice

Délka: 32,13 km

Převýšení: 202 m

Přes Sušici se skřítkem Kolečkem: Sušice parkoviště u Rendlů (1 tabule) - Chmelná - Žichovice - Rabí -  
Budětice - Lipová Lhota - Tedražice - Sušice

Délka trasy: 22 km

Náročnost: střední až vysoká

Cyklostezka je součástí projektu Pohádkové Česko.

Sušice - Dohaličky - Žikov - Částkov - Svojsice - Cihelna - Horní Staňkov - Velhartice - Drouhavec -  
Hory Matky Boží - Lešišov - Břetětice - Svojsice - Odolenov - Sušice

Délka: 29 km

Sušice - Chmelná - Čimice - Žichovice - Rabí - Budětice - Lipová Lhota - Tedražice - Sušice

Délka: 24 km

Sušice - Dlouhá Ves - Bohdašice - Tuškov - (Kašperské Hory) - Kašperk - Ostružno - Albrechtice -  
Zaluží - Sušice

Délka: 27 km

Sušice - Dlouhá Ves - Annín - Modřenec - Palvínov - Hartmanice - Dobrá Voda - Hartmanice -  
Chlum - Jiříčná - Petrovice - Sušice

Délka: 30 km

Žihobce - Bukovník - Soběšice - Panské mlýny - Nezdice na Šumavě - Kašperk - Albrechtice - Kadešice -  
Žihobce

Délka: 45 km

## **Příloha č. 4 – Lyžařské trasy a lyžařské areály, rozhledny a vyhlídková místa a technické památky na Sušicku**

### **HLAVNÍ LYŽAŘSKÉ TRASY NA SUŠICKU:**

#### **HARTMANICE**

Běžecské trasy v oblasti Hartmanicka v celkové délce 80 km jsou strojově upravovány směrem na Keply, Zhůří a Můstek s napojením na Železnorudsko, druhá trasa Dobrá Voda - Stodůlky - Velký Bor se napojuje na trasy v oblasti Prášil, třetí trasa vycházející z Hartmanic je okruh dlouhý 4,5 km k osadě Kundratice a zpět. Trasy jsou zakresleny v mapkách a propagovány v rámci projektu "Bílá stopa na Šumavě". Rolba je vybavena GPS přístrojem, informace o aktuálním stavu údržby tras se zobrazují na webových stránkách [www.bilastopa.cz](http://www.bilastopa.cz).

#### **HORSKÁ KVILDA**

Lyžařské trasy v okolí Horské Kvildy jsou stejně jako na ostatním území NP Šumava strojově upravovány v případě dostatečného množství sněhové pokrývky od 15. prosince do 31. března. Systém lyžařských tras je v terénu vyznačen dřevěnými směrovkami se symbolem lyžaře (značení NP Šumava), nebo standardním značením KČT.

#### **Hlavní lyžařské trasy udržované péčí obce Horská Kvilda (ve spolupráci s LA Zadov a obcí Kvilda):**

- Horská Kvilda - Kvilda
- Horská Kvilda - Zhůří (napřímo)
- Horská Kvilda - Zlatá Studna (rozc.) - Zhůří
- Horská Kvilda - Filipova Huť (po lesní asfaltce)
- Filipova Huť - Kvilda
- Okruhy na Horské Kvildě - Za školou (1,25 km), Vysoká louka (1,65 km)

#### **Lyžařské trasy upravované za příznivých sněhových podmínek:**

- Horská Kvilda - Filipova Huť (přes Březovou horu)
- Horská Kvilda - Dolní Antýgl
- Dolní Antýgl - Turnerova chata

#### **Kilometráž lyžařských tras v okolí Horské Kvildy:**

- Zlatá Studna - Zhůří - 6 km - lehká
- Horská Kvilda - Zlatá studna - 4 km - střední
- Zadov - Pláně - 4 km - lehká
- Zlatá Studna - rozc. Pod Přebou - 3 km - lehká
- Horská Kvilda - Zhůří 4 km - střední
- Zadov - Zlatá Studna 3 km - lehká
- Horská Kvilda - Kvilda - 4,5 km - lehká
- Horská Kvilda - Filipova Huť - 3 km - střední
- Filipova Huť - Kvilda - 4,6 km - střední

## KAŠPERSKÉ HORY

V Kašperských Horách a okolí je sněžným skútreem upravováno cca 20 km běžeckých stop, které se přímo napojují přes obec Nicov na běžecké stopy upravované z lyžařského areálu Zadov. Z Kašperských Hor se můžete mimo jiné podívat pod hrad Kašperk, do obce Žlíbek, dále přes bývalou vojenskou střelnici na Ždánově, sedlem pod Královským kamenem na Krankoty a odtud dále na Javorník nebo přes Nicov na Zadov. Pro cestu zpět lze využít severní cestu kolem vrchu Ždánov s výhledem na krajinu Sušicka a Pootaví.

Pro kondiční lyžaře jsou připravovány okruhy v bezprostředním okolí Kašperských Hor, a to 3 km okruh od konce Karlovy ulice nebo okruh cca 1,5 km nad sjezdovým areálem. Běžecké stopy nejsou výškovým profilem příliš náročné, větší stoupání absolvují pouze lyžaři vyjíždějící z Kašperských Hor na bývalou vojenskou střelnici Ždánov. Stopy jsou projížděny 1x týdně nebo dle aktuální potřeby v závislosti na novém sněhu. Mapky běžeckých stop lze obdržet v informačním středisku města na náměstí v Kašperských Horách a v IS NP Šumava na SZ okraji města u silnice ve směru na Sušici.

### Upravované lyžařské trasy na Kašperskohorsku:

- Kašperské Hory - Ždánov - Javorník - Tejmlov - Krankoty - Nicov - Chalupy - Popelná - Studenec - napojení na stopy na Zadově
- Kašperské Hory - Žlíbek - pod hradem Kašperk - Žlíbek - Kašperské Hory
- Javorník - okruh okolo Ždánova - Javorník
- Kašperské Hory - Nicov - Javorník - Vacov

## MODRAVA

### Upravované lyžařské trasy na Modravsku:

- *trasa Modrava – Březník* je nenáročná 7,5 km dlouhá lyžařská trasa z Modravy údolím Modravského potoka do samotného srdce šumavských hvozdů. Březník je galerií pohledů na horu Luzný (1375m.n.m.) a hlavní místo děje románu Karla Klostermanna připomíná Březnická hájovna. Trasa je pravidelně strojově upravovaná.
- *trasa Modrava – Rybárna - Javoří Pila - Poledník*. Z Modravy na Javoří Pílu jde o nenáročnou cestu podél Roklanského potoka. Z Javoří Píly jde o náročnější trasu směrem na Oblík (1225 m.n.m.) po 3,5 kilometrech odbočit na Bavorskou cestu a na Poledník (1315 m.n.m.). Na Poledníku stojí 36 metrů vysoká rozhledna, která je v zimě uzavřena. Přesto místo poskytuje nádherné rozhledy na panorama Šumavy. Celková délka 12 km. Trasa je pravidelně strojově upravovaná.
- *trasa Modrava – Vchynice - Tetov – Rokyta* je nenáročná 4 km dlouhá trasa vedoucí místem bývalé obce Vchynice-Tetov. V polovině trasy se skýtá pohled na Hradlový most (Rechle), která je počátkem technické kulturní památky Vchynicko-tetovského plavebního kanálu. Na Rokytě je informační středisko Správy NP a CHKO Šumava.
- *trasa Modrava – Filipova Huť – Horská Kvilda* je nenáročná 6 km dlouhá lyžařská trasa spojující významná místa běžeckého lyžování. Po výstupu okolo Klostermannovy chaty na Filipovu Huť pokračuje trasa mírným stoupáním k úpatí hory Antýgl (1253 m.n.m.) a odtud trasa klesá do Horské Kvildy. Pozor na dva prudké sjezdy. Trasa je pravidelně strojově upravovaná.

- *trasa Filipova Huť – Černá Hora – Bučina* je cesta pro náročně vyznavače běžeckého lyžování. Konfigurace terénu skýtá náročné stoupání a sjezdy. Z Černé Hory je nádherný pohled na celé hraniční panorama Šumavy od Mrtvého vrchu přes Roklan a Velký Javor až po Poledník. Náročný výstup na Bučinu je odměněn pohledem na panorama Alp. Celková délka 13 km. Trasa je pravidelně strojově upravovaná a navazuje na udržované trasy v Bavorsku.
- *trasa Filipova Huť – Kvilda* je nenáročná, nově zhotovená 5 km dlouhá trasa přes Březovou horu (1193 m.n.m.) doplňuje nabídku náročnějších lyžařů. Trasa je pravidelně strojově upravovaná.

### NEZDICE NA ŠUMAVĚ

V Nezdicích na Šumavě se nachází jedna lyžařská trasa, která je strojově upravována a nabízí krásné výhledy po celé své délce. Jedná se o trasu *Kašperské Hory – Javorník*. Milovníci běžeckého lyžování mohou dále v obci využít „tzv. *Nezdický okruh*“, jehož nástup nad vlekem je nad místním vlekem lyžařského areálu a jeho absolvování nabízí skvělou atmosféru a klidné prostředí.

### PRÁŠILY

V Prášilech se nachází červený a žlutý upravený lyžařský okruh, které jsou plně využitelné pro zimní turistiku.

#### Konkrétní trasy těchto okruhů jsou:

- Prášíly - Slunečná - Prášílské jezero - Poledník - Zelená Hora - Nová Studnice = červený okruh
- Prášíly - Gsenget - jezero Laka - Hůrka = žlutý okruh

### SRNÍ

Poslední obcí, která nabízí dobré podmínky pro zimní turistiku je Srní. V obci se nachází **tzv. Srnský okruh**. Jedná se o nenáročný okruh v mírném terénu okolo Spáleného Vrchu. Nástupní místo je přímo v obci na loukách za požární zbrojnicí popřípadě u Lesní správy Srní. Trasa vede kolem hotelu Vydra směrem na Sedlo, kde projede mezi retenční nádrží Sedlo a sjezdovkou. Odtud se nabízí lyžařům krásné výhledy na údolí Vydry a Popelného potoka a vrchol Antýgl (východně) či na údolí Křemelné s Paštěmi a vrcholem Křemelná (severně). Dále okruh vede roztroušenými usedlostmi na Sedle a napojuje se na dnes již nepoužívanou část Vchynicko-Tetovského plavebního kanálu, a to smyk do Křemelné. Při tomto kanálu je velmi mírné stoupání částí Srní zvané Mechov. Stoupání pokračuje při kanálu zhruba 500 metrů až na Rozvodnu. U Rozvodny se trasa stáčí vlevo směrem na Staré Srní, u Polesí se jede přes silnici na Prášíly a dále po loukách až na konec okruhu. Celý okruh měří 9 km, ale existuje zde možnost zkrácení přímo pod Spáleným Vrchem zhruba na polovinu. Okruh je pravidelně udržován rolbou.

*Popis Srnského okruhu: Srní - Sedlo – Vchynicko-Tetovský kanál - Sekerský potok - Staré Srní – Srní.*

Další trasou v obci Srní je přípojka do Modravy trasy **Srní - Vchynicko Tetovský kanál - Javoří Pila**. Nástupním místem je Srní. Přes Rozvodnu vystoupáme na Zelenou horu (bývalá osada) a dále na rozcestí Bavorská cesta. Tento úsek trasy není strojově udržován. Na Bavorské cestě se napojíme na

udržovanou trasu a krásným dlouhým sjezdem dojedeme na Javoří Pílu. Cestou výhledy na Modravské slatě a Roklan. Od tohoto místa lze zvolit ze dvou variant: z Javoří Pily můžeme zvolit kratší variantu okruhu a kolem Tříjezerní slati (v zimních měsících uzavřena) opatrně sjedeme ostrým klesáním Hakešickou cestou zpět na plavební kanál, dále ve směru toku kanálu asi 2km na rozcestí a pak vpravo opět sjezdem do Srní. Druhou možností je delší varianta, která vede po proudu Javořího potoka na Rybárnu a dále do Modravy. Z Modravy pak krásnou vyhlídkovou trasou po Vchynicko-Tetovské terase na Rokytu. Odtud lze pro návrat opět volit ze dvou variant: podél plavebního kanálu asi 2,5 km po pluhované cestě a pak se napojíme na křižovatce Hakešická cesta na výše popsaný návrat do Srní nebo můžeme dále pokračovat přes osadu Hrádky taktéž po strojově neupravované stopě přímo do Srní. Pěkné výhledy na Srní, Zelenou horu, Spálený Vrch.

### **LYŽARSKÉ AREÁLY NA SUŠICKU**

- *LA Hartmanice*

775 383 150, info@la-hartmanice.cz, www.la-hartmanice.cz

Areál nabízí svah o délce téměř 600 m, s přepravní kapacitou vleku POMA 700 osob za hodinu, je zajímavý svým profilem, který přechází od mírného sklonu, ideálního pro učení dětí až po poměrně prudký svah vhodný i pro zkušené lyžaře. Přímou u sjezdovky je rozšířená komunikace určená k parkování přibližně 40 aut, na kterou navazuje upravené parkoviště pro dalších zhruba 50 aut, parkování je zdarma. Další možnost parkování je přímo v centru Hartmanic, které je vzdálené přibližně 150m od areálu. Je zde možnost občerstvení, toalety, funguje tu úschovna i půjčovna lyží a snowboardů, využít můžete i skiservis a lyžařskou školu. Parkování a toalety jsou zdarma, v úschovně, půjčovně a v lyžařské škole je možné platit i kartou.

- *Skiareál Kašperky*

Na Prádle 71, 341 92 Kašperské Hory, 737 222 456, 376 582 072, info@skikasperky.cz, www.snowhill.cz/kasperky

Jsou zde 4 sjezdové trasy dle obtížnosti a k dispozici jsou 3 vleky - kotva (délka 540 m, kapacita 1200 osob/hod.), tyče (délka 350 m, kapacita 720 osob/hod.) a jednomístný dětský vlek (délka 150 m, kapacita 200 osob/hod.). Parkoviště je přímo v areálu zdarma. Je zde možnost občerstvení, toalet, půjčovna a úschovna lyží a snowboardů, půjčovna sáněk a bobů, lyžařská škola a školička. Parkování i toalety jsou zdarma.

- *SKI Club Sušice, o. s.*

Chelčického 300/II, 642 01 Sušice, www.skiclubsusice.cz

Areál nabízí vlek Poma – jižní svah 230 m, vlek Poma – severní svah 200 m, dětský vlek pod chatou SKI Club (provoz v průběhu VLŠ). Vzhledem k malému zájmu je provoz vleku omezen. Vlek je možné pustit po předchozí domluvě s panem Rendlem na tel. 775 678 366.

- *SK Nezdice na Šumavě*

720 239 063, hlavac@akmartinska.cz, www.skinezdice.cz

Sjezdovky na severním svahu kopce Ždánova (1065 m.n.m.) zvaném Pernojce (směr Pohorsko) s lyžařským vlekem POMA-TLV 12 (TATRAPOMA TLV 12 je vybavený jednomístnými teleskopickými unašeči v délce 380 m, s kapacitou 500 osob za hodinu...). Bylo vybudováno kryté a vytápěné posezení u bufetu. Udržovaná odstavná plocha pro 50 osobních automobilů se nachází 150 m pod areálem, parkování je bezplatné. V areálu se nachází toalety a občerstvení.

- *Srní - Filip Gregr a Ing. Lenka Majerová*

602 458 364, 776 551 655, info@skisrni.cz, skisrni.cz

Svah o délce téměř 450 m, s přepravní kapacitou lanovky 520 osob za hodinu, je zajímavý svým profilem, který přechází od mírného sklonu, ideálního pro učení dětí, až po poměrně prudký svah vhodný i pro zkušené lyžaře. Parkování je v blízkosti areálu u hotelu Vydra, zde je i občerstvení a toalety. Využít lze půjčovnu a úschovnu lyží.

- *Velhartice - areál Veselice*  
velhartice.info/la/index.php

Dopravu zajišťuje vlek Poma s kapacitou zhruba 360 os/h. Sjezdovka je dlouhá 470 m a je pravidelně upravována rolbou. K dispozici jsou dvě parkoviště pro cca 30 automobilů. V areálu je i možnost občerstvení.

### **ROZHLEDNY A VYHLÍDKOVÁ MÍSTA NA SUŠICKU:**

#### DRAŽOVICE

Vápenný vrch

#### HARTMANICE

<b>Název:</b>	<b>BŘEZNÍK</b>
<b>Lokalita:</b>	3 km JZ od Hartmanic
<b>www stránky:</b>	cs.wikipedia.org/wiki/B%C5%99ezn%C3%ADk_%28%C5%A0umava%29
<b>Vstupné:</b>	volně přístupná

Březník (1006 m) je výrazný suk s žulovým vrchem tyčící se přibližně 3 kilometry jihozápadně od Hartmanic, nad osadou Dobrá Voda. Katastrálně náleží ke vzdálenější obci Prášily. Jde o dvojvrcholový hřbet, jehož nižší jižní vrcholek měří (998 m). Vrchol je místy suťovitý, zarostlý smrčínou. Na vrchol s geodetickým bodem vede odbočka zeleně značené turistické trasy z Radešova na Zhůří.

V 11. století žil v poustevně pod vrcholem benediktýnský mnich Vintíř (Günter). Zemřel zde roku 1045, a je pohřben v Břevnovském klášteře v Praze. U žulového skaliska stojí na jeho památku Kaple svatého Vintíře, obnovená roku 1992. Na východním úpatí se do roku 1945 rozprostírala osada Pustina (Einöde). Dnes z ní zbyla pouze chátrající budova bývalé knížecí hájovny.

#### HRÁDEK

Poustka nad Hrádkem (725 m n. m.)

Doubků skála (590 m n. m.)

Svatá Anna u Hrádku (20 m n. m.)

Svatý Ján při silnici na Sušici (555 m n. m.)

Vyhlídko nad Tedražicemi (550 m n. m.)

Plánují zřídit nová vyhlídková místa na vrchu Hrádek (577 m n. m.), Březině u Tedražic (558 m n. m.)

a Nad Čermnou (u Vidhoště – 650 m n. m.)

## KAŠPERSKÉ HORY

Šibeniční vrch nad ulicí Smetanova

Liščí vrch – lyžařský areál

Pustý Hrádek u hradu Kašperku – zřícenina strážního hradu

## MODRAVA

V dohledné době má modravská obec v plánu zřídit rozhlednu na Modravské hoře.

Název:	VYHLÍDKOVÉ MÍSTO ČERNÁ HORA
Lokalita:	Modrava
Adresa:	Modrava, 341 92 Kašperské Hory
www stránky:	<a href="http://www.sumava.net/fr.asp?tab=snet&amp;id=9046&amp;burl=">www.sumava.net/fr.asp?tab=snet&amp;id=9046&amp;burl=</a>
Vstupné:	volně přístupné

Vyhlídky byla otevřena v roce 2012 a patří mezi nejkrásnější šumavské vyhlídky. K vyhlídce vede 400 m dlouhá odbočka z hlavní červeně značené turistické cesty od Bučiny přes rozcestí u Pramenů Vltavy k Ptačí nádrži. Konstrukce zhruba 3 metry vysoké vyhlídkové plošiny je postavena z kmenů stromů, které byly předurčeny k zetlení. Je na ní umístěný také dřevěný stůl s lavicemi, takže si turisté mohou vychutnávat nejen krásný panoramatický rozhled, ale třeba i svačinu. Můžete zde vidět za příznivých podmínek Alpy, dále pak hraniční hřeben Velké Mokrůvky, vrchol Steinfleckberg (který bohužel zakrývá výhled na majestátný kužel Luzného), nejbližší německé osady (Finsterau), přímo na jihu hladinu vodní nádrže Reschbachklause (dříve rezervoár vody pro plavení dřeva), kterou napájí potok Resch, jenž pramení na úbočí Černé hory a dále na východ - blíže vrcholy Siebensteinkopf a Stráž, za nimi vlevo na vzdálenějším horizontu masiv Třístoličníku, Trojmezne hory a Plechého a také Knížecí stolec ve vojenském výcvikovém prostoru Boletice.

Na vyhlídku je možno využít několika přístupů, a to jak pro pěší, na kole, tak i na lyžích:

- z Kvildy (přibližně 8,5 km): nejkratší cesta na vyhlídku vede po modré turistické značce z Kvildy přes Prameny Vltavy (7 km), od nich dál pokračovat 300 m po modré značce, pak odbočit na červenou (od Bučiny směrem na Ptačí nádrž). Po dosažení vrcholu stoupání červeně značené cesty úbočím Černé hory směrem na Bučinu, pokračujeme dál ještě cca 1 km mírným klesáním k odbočce značené červeným trojúhelníčkem, odkud vlevo nahoru po 400 m přijdeme k vyhlídce.
- z Filipovy Hutě (asi 9 km): po žluté až k rozcestníku Ptačí nádrž, poté 3,5 km po červené trase směr Bučina. Vlevo odbočka značená červeným trojúhelníčkem, která po 400 m přivádí k vyhlídce. Výlet můžeme spojit s cestou k Pramenům Vltavy.
- z Modravy (přibližně 9,5 km): po červené přes Ptačí nádrž směr Černá Hora (9 km). Vlevo odbočka značená červeným trojúhelníčkem, která po 400 m přivádí k vyhlídce. Výlet můžeme spojit s cestou k Pramenům Vltavy.

V zimě sem mohou vyrazit i běžkaři, protože právě přes Černou horu vede upravovaná lyžařská trasa od Pramenů Vltavy na Ptačí nádrž.

Vyhlídkové místo Jezerní slať je velmi pěkné rozvodnicové vrchovištní rašeliniště, které se rozprostírá v horském sedle mezi Kvildou a Horskou Kvildou. Jezerní slať je součástí národního parku Šumava. Rašeliniště bylo vytvořeno v poledové době na žulovém podkladu. V některých částech dosahuje rašelina mocnosti až 8 metrů. Již od roku 1934 byla slať chráněna jako přírodní rezervace o ploše 34 hektarů. V dnešní době spadá tato oblast do I. Zóny Národního parku Šumava, jejíž rozloha je 120 hektarů. V roce 1974 byla do této oblasti vyznačena krátká naučná stezka, jejíž trasa vede po povalovém chodníku, který je dlouhý 120 metrů do středu rašeliniště, kde byla vybudovaná vyhlídková věž. Z této věže si můžeme prohlédnout větší část Jezerní slatě, která není přístupná veřejnosti.

Naučnou stezku vedoucí do oblasti Jezerní slati najdeme asi uprostřed silnice spojující městečko Kvilda a Horská Kvilda. U začátku stezky je vybudováno parkoviště. Kolem rovněž prochází značená cyklistická trasa. Nedaleko jižního okraje rašeliniště prochází značená turistická trasa spojující rekreační oblasti Kvildu a rekreační osadu Filipova huť. Trasa vede kolem vrcholku Březová hora (1193 m.n.m.). Místy, kterými vede turistická značka, prochází trasa cyklostezky Šumavské magistrály.

*Poznámka:* Představitelé Horské Kvildy plánují v nejbližších letech vystavět a zprovoznit rozhlednu na Antýglu.

#### PODMOKLY

Židovský hřbitov – úbočí Kalov

#### PRÁŠILY

<b>Název:</b>	<b>POLEDNÍK</b>
<b>Lokalita:</b>	Prášíly
<b>Adresa:</b>	Prášíly, 342 01 Sušice
<b>Kontakt:</b>	731 530 437
<b>www stránky:</b>	<a href="http://www.plzenskykraj.kct.cz/vyhličky/polednik.htm">www.plzenskykraj.kct.cz/vyhličky/polednik.htm</a>
<b>Vstupné:</b>	20 Kč

Rozhledna byla zpřístupněna 18. července 1998 a výrazných stavebních úprav se dočkalo i její okolí. Před sluncem i nepohodou návštěvníky ochrání zastřešený parter se stoly, lavicemi a velkým kamenným krbem. V letním období zde funguje i kiosek s občerstvením, pohlednicemi, panoramatickou kruhovou mapkou, informačním místem Národního parku Šumava a vrcholovým razítkem.

Na ochoz rozhledny 37 m vysoké vede 227 schodů. Ve třech obloukových podlažích je umístěna galerie. Poslední fáze výstupu je po žebříku. Uvidíte dvojvrchol Velkého a Malého Roklanu v Bavorském národním parku, Luzný, Oblík, Hadí vrch, Huťská hora, Sokol..., a je-li mimořádně příznivá viditelnost i Alpy. Na vrcholu Poledníku je nyní jedno ze šesti nouzových nocovišť (bivakkempů), které Správa národního parku na šumavské magistrále pro veřejné blaho otevřela.



Vrcholu Poledníku lze dosáhnout několika způsoby, výhradně však vlastními silami – pěšky, na kole nebo na běžkách:

- z Modravy: *Modrava - Javoří pila - Poledník* (červená TZ). Cesta je plně asfaltová. Od Javoří Pily na Poledník je určena pouze pro pěší a vstup je časově omezen od 1. 7. - 30. 9. V tomto úseku je také velké převýšení (6 km). Trasa je dlouhá 12 km (2,5 - 3 hod.).  
*Modrava - Javoří Pila - Zelená Hora - Bavorská cesta - Předěl - Poledník* (červená turistická značka (TZ), modrá TZ, zelená TZ, červená TZ) Trasa je určena především pro cyklisty a vede z části po asfaltu (8 km) a zčásti po zpevněné cestě (6 km). Největší převýšení je v úseku Javoří Pila - Zelená Hora (2,5 km). Trasa je dlouhá 14 km (3 - 3,5 hod.).
- z Prášíl: *Prášíly - Prášílské Jezero - Předěl - Poledník* (červená TZ). Trasa k Prášílskému jezeru vede po lesní cestě a dále od jezera po cestě zpevněné. Je určena pro pěší i cyklisty. Největší převýšení - Liščí díry - Předěl - Poledník (4,5 km). Trasa je dlouhá 9 km (2 -2,5 hod.).  
*Prášíly - Prášílský potok - Frantův most - Poledník* (červená TZ, zelená TZ). Zpevněná lesní cesta. Pro pěší. Úsek Frantův most - Poledník je časově omezen 1. 7. - 30. 9. Trasa je dlouhá 7,5 km (2 -2,5 hod.).
- ze Slunečné: *Slunečná - Liščí díry - Předěl - Poledník* (žlutá TZ, zelená TZ, červená TZ). Trasa vede po zpevněné cestě. Cyklotrasa. Největší převýšení - Liščí díry - Předěl - Poledník (4,5 km). Trasa je dlouhá 7,5 km (2,5 - 3 hod.).
- ze Srní: *Srní - Zelenohorské chalupy - Zelená Hora - Bavorská cesta - Poledník* (žlutá TZ, zelená TZ, červená TZ). Cesta vhodná pro pěší po zpevněné lesní cestě. Částečně asfalt. Největší převýšení: Vchynicko-Tetovský plavební kanál - Zelená hora (3 km). Trasa jedlouhá 11 km (2,5 - 3 hod.).

SUŠICE

<b>Název:</b>	<b>FAUSTINKA</b>
<b>Lokalita:</b>	Sušice
<b>Adresa:</b>	Sušice, 342 01 Sušice
<b>www stránky:</b>	<a href="http://www.sumava.cz/objekt_az/5706-vyhlidkovy-vodojem-faustinka/">www.sumava.cz/objekt_az/5706-vyhlidkovy-vodojem-faustinka/</a>
<b>Vstupné:</b>	volně přístupná

Faustinka je menší rozhledna na staré vodárně (vodojemu) v jižní části města Sušice. Železobetonový vodojem byl postaven na svahu Svatoboru a byl součástí rozsáhlého projektu výstavby městského vodovodu. Samotná rozhledna je kruhovitá stavba s několika obdélníkovými průhledy, které jsou odděleny sloupy. Střecha je ve tvaru kužele. Z rozhledny je vidět celé staré město, část města na severní straně, velká část údolí řeky Otavy, jen výhled k jihu zakrývá les. Rozhledna je volně přístupná.

<b>Název:</b>	<b>SVATOBOR</b>
<b>Lokalita:</b>	Sušice
<b>Adresa:</b>	Rozhledna a restaurace Svatobor, 342 01 Sušice
<b>Kontakt:</b>	378 319 818, <a href="mailto:info@rozhlednasvatobor.cz">info@rozhlednasvatobor.cz</a>
<b>www stránky:</b>	<a href="http://www.rozhlednasvatobor.cz">www.rozhlednasvatobor.cz</a>
<b>Vstupné:</b>	25,-/10,- Kč

Rozhledna Svatobor leží na vrcholu 845m vysokého Svatoboru asi hodinu pěší cesty od města Sušice. Nachází se na pomezí katastrálního území obce Hrádek (místní část Odolenov) a města Sušice. Kamenná rozhledna je vysoká 31,6 m a má 182 dřevěných schodů a krásný kruhový výhled. První rozhledna byla na vrcholu Svatoboru postavena již v roce 1894, zastřešení vzniklo v roce 1896. Pro špatný technický stav byla v roce 1934 zbořena, ale v témže roce, během 3 měsíců, už stála rozhledna nová. Projekt zpracoval sušický arch. Karel Houra. Útulna byla postavena v roce 1900, ale v roce 1905 vyhořela. Nová chata v alpském stylu pak byla u rozhledny postavena v roce 1935 (z dobových materiálů).

Na rozhlednu je možno využít několika přístupů:

- autem nebo na kole ze Sušice: na posledním kruhovém objezdu z města si vybereme směr na Hrádek (orientační bod - supermarket) a ulicí Hrádeckou vyjedeme z města a vystoupáme na kopec Hrádek. Po jeho zdolání klesáme a v prudké pravotočivé zatáčce odbočíme vlevo do lesa. Pomalu stoupáme vzhůru a po asi 2 km dojedeme do obce Odolenov. Za obcí dojedeme po necelých 2 km serpentínami k vrcholu. Zaparkujeme cca 150 m od rozhledny, proti telekomunikačním věžím. Ubytování hosté mají vyhrazené parkování přímo za chatou.
- pěšky: - *ze Sušice po červené* (z náměstí se vydáme po červené turistické značce a oranžové „Sušické pavučině“ ulicí Klostermannovou a Pod Svatoborem a po necelých 2 km dojdeme k Scheinostovu zátiší (613 m.n.m.), kde nás upoutá 1. informační tabule o kopci opředeném řadou pověstí a legend. Po odpočinku pokračujeme dál kolem opravené studánky a po dalších cca 300 m opustíme červenou TZ a odbočíme vpravo (oranžová pavučina) na nově opravenou „Hadí stezku“, která nás dovede téměř na vrchol. V polovině stezky se jistě zastavíme u 2. informační tabule, kde si porovnáme výstup na Svatobor s výstupem na řadu jiných známých vrcholů. Na konci stezky se nezapomeneme podívat na 3. informační tabuli, která je na startovací rampě závěsného létání, odkud je krásný pohled směrem na Strakonicko. Po blízké silnici dojdeme cca za 5 minut na vrchol Svatoboru. Délka trasy 4 km (1,5 hodiny).  
- *ze Sušice po modré* (z náměstí půjdeme ulicí Americké armády a Tylovou. Za městem můžeme odbočit ke starému vodojemu (557 m.n.m.), odkud je nádherný pohled na Sušici. Vrátime se zpět a pokračujeme po modré až k Úbočí Svatoboru (cca 2,5 km), kde odbočíme vpravo a po žluté TZ dojdeme po 1,5 km k rozhledně. Délka trasy 4 km (1,5 hodiny). Trasa je vhodná pro cyklisty.  
- *z Červených Dvorců* (na cyklostezce poblíž autobusové zastávky začíná žlutá TZ, která nás dovede po asfaltové silničce do Horních Dvorců a dále přes Úbočí Svatoboru až na jeho vrchol. Trasa je také značená jako modrá „Sušická pavučina“ a je vhodná i pro cyklisty. Délka trasy je cca 3,5 km.  
- *z Petrovic* (z Petrovické návsi půjdeme po modré TZ přes Posovice, Žikovy do Dohaliček, odkud je krásný pohled na Šumavu. Dále půjdeme lesem o pěkné cestě až na Úbočí Svatoboru (cca 5 km) a odtud po trase č. 3. Celková trasa je 7,5 km a je vhodná i pro cyklisty.  
- *z Velhartic* (po červené TZ se vydáme kolem velhartického hradu, přes Horní Staňkov a Cihelnu do Svojšic, kde si můžeme prohlédnout tvrz postavenou poč. 14. století. Pokračujeme dál do Odolenova a Odolenku, kde byly na místě dnešního dětského tábora vyhledávané lázně s léčivou vodou. Odtud je k rozhledně necelý 1 km. Celková délka trasy je 10 km a je vhodná i pro cyklisty, kteří mohou použít silnici z Odolenova až na rozhlednu.

- z *Hrádku* (od železniční stanice půjdeme po žluté TZ přes Hrádek, kde můžeme navštívit nově rekonstruovaný zámek. Pokračujeme dál přes Odolenku až na vrchol Svatoboru. Délka trasy je 4 km.

Možnost ubytování:

V alpské chatě Svatobor je k dispozici 22 lůžek s možností dalších maximálně 8 přistýlek. 10 pokojů je přitom rozděleno ve dvou patrech dva 3-lůžkové a osm 2-lůžkových. Jelikož se jedná o turistickou chatu, příslušenství jsou společná, vždy po jednom na každém patře. Je samozřejmostí, že ubytování hosté mají přístup na rozhlednu zdarma. Během zimního období ubytovávají pouze skupiny minimálně 10 a více osob nejméně na 2 noci. WiFi zdarma.

<b>Název:</b>	<b>SEDLO U ALBRECHTIC</b>
<b>Lokalita:</b>	Sušice
<b>Adresa:</b>	Albrechtice, 342 01 Sušice
<b>Kontakt:</b>	Sdružení pro obnovu rozhledny na Sedle Podmokly 38, 342 01 Sušice 774 110 737, info@rozhledna-nasedle.cz
<b>www stránky:</b>	www.rozhledna-nasedle.cz www.plzenskykraj.kct.cz/vyhličky/sedlo.htm
<b>Vstupné:</b>	volně přístupná

Bývalé hradiště Sedlo u Hartmanic zaznamenalo v historii i několik vln zájmu ze strany archeologů, naposledy v 50. letech minulého století. Po tehdejších obyvatelích byly vedle stop stavebního uspořádání nalezené i kamenné nástroje a střepy z keramických nádob, dnes uložené v muzeích v nedalekých Kašperských Horách a Sušici. Vrch je porostlý lesem a přírodním vyhlídkovým místem je vrcholové skalisko na jihozápadní straně hřebene. Ale od 13. 12. 2009 zvýšila rozhledové možnosti i obnovená rozhledna. Iniciátorem stavby rozhledny bylo Sdružení pro obnovu rozhledny na Sedle. Nová dominanta je čtyřpatrová, 22 metrů vysoká, s dřevěnou sedmiúhelníkovou konstrukcí, která vychází z magického keltského čísla sedm.

Výhled z ní umožňuje kruhový rozhled od vrcholových partií Šumavy přes oblast Hartmanic, Sušici se Svatoborem, zříceninu hradu Rabí, jižní cíp Plzeňska i Javornickou hornatinu, hřeben Kozích hřbetů s Huťskou horou (1187,1 m), hrad Kašperk, za dobré viditelnosti Velký a Malý Roklan (1453 m), Poledník (1315,2 m), Ždánidla (1308,5 m), Velký Javor (1456 m), Pancíř (1214 m) i téměř celá oblast povodí horní Otavy. Ve vrcholové partii dnes stojí dřevěný přístřešek vybavený stolem a lavicí jako ochrana před nepohodou. Vedle přístřešku je přírodní ohniště, kde je možné – při zachování opatrnosti - si opéct klobásku. Vodní zdroj se na vrcholu nevyskytuje, vodu je nutné vynést zdola. Vrchol Sedla je častým a oblíbeným cílem turistů po celý rok, prochází tudy červená turistická značka Klubu českých turistů od churáňovské oblasti přes Javorník (1065,7 m) a Královský kámen (1058,3 m) do Sušice. Vstupné se neplatí - rozhledna je celoročně volně přístupná. Nejbližším občerstvovacím místem je Penzion Pod Sedlem v Albrechticích, kde lze i zaparkovat.

<b>Název:</b>	<b>KRÁSNÁ VYHLÍDKA</b>
<b>Lokalita:</b>	hora Kalovy
<b>Adresa:</b>	Sušice, 342 01 Sušice
<b>www stránky:</b>	<a href="http://www.treking.cz/vrcholy/kalovy.htm">www.treking.cz/vrcholy/kalovy.htm</a>
<b>Vstupné:</b>	volně přístupná

Byla zde postavena nová vyhlídková plošina, sice menší, ale když stojí na skoro 30 m skále, tak se dá mluvit i o rozhledně. Nabízí nejkrásnější pohled na město Sušice v údolí.

### SRNÍ

<b>Název:</b>	<b>VYHLÍDKOVÁ VĚŽ ZELENÁ HORA</b>
<b>Lokalita:</b>	Srní
<b>Adresa:</b>	úpatí Zelené hory (při modré TZ spojující Velký Bor a Oblík)
<b>www stránky:</b>	<a href="http://rozhledny.webzdarma.cz">rozhledny.webzdarma.cz</a>
<b>Vstupné:</b>	volně přístupná

Menší vyhlídkovou věž nechala v rámci podpory turistického ruchu postavit Správa NP a CHKO Šumava v lokalitě Zelená hora u Srní. Dřevostavba slouží návštěvníkům od července 2013 a je součástí souboru vyhlídkových staveb, které Správa pro návštěvníky Šumavy připravila. Všechny vyhlídky nechali pracovníci Správy vyrobit ze dřeva, které mělo původně bez užitku zetlít v šumavských lesích. Díky vyšším okolním stromům je výhled možný pouze směrem k Srní, na Huťskou horu a okolí Zhůří. Věž se nachází na úpatí Zelené hory (při modré TZ spojující Velký Bor a Oblík), cca 50km jihovýchodně od Klatov. Počet schodů nahoru na věž je 22 a věž je celoročně volně přístupná.

#### Možnosti přístupu na věž:

Věž stojí na modré TZ (tzv. Javoří cesta) mezi odbočkami žluté a zelené TZ, trasy ze silnice Srní – Prášíly: modrá TZ z parkoviště Velký Bor (3,5 km, převýšení asi 250 m), z parkoviště v Mechově po zelené, žluté, zelené a modré TZ (5 km, převýšení asi 350 m), z parkoviště v Mechově po zelené, žluté a modré TZ (3,5 km, převýšení asi 300 m).

<b>Název:</b>	<b>KLOSTERMANNOVA VYHLÍDKA</b>
<b>Lokalita:</b>	2,5 km od Srní
<b>www stránky:</b>	<a href="http://www.sumavanet.cz/ki/sr/fr.asp?tab=ki_sr&amp;id=1018&amp;burl=&amp;pt=TUMZ">www.sumavanet.cz/ki/sr/fr.asp?tab=ki_sr&amp;id=1018&amp;burl=&amp;pt=TUMZ</a>
<b>Vstupné:</b>	volně přístupná

Klostermannova vyhlídka nabízí výhled do údolí řek Vydry a Křemelné, ze které je hezký výhled na protější Dračí skály. Opodál stojí technická stavba, tzv. vodní zámek. Voda z kanálu u Mechova (Mosau) je vedena podzemním přivaděčem o celkové délce 3,2 km do akumulční nádrže u bývalé osady Sedlo. Z nádrže je voda vedena přes vodní zámek ocelovým potrubím s výškovým rozdílem 215 m do elektrárny na Čeňkově Pile (technická kulturní památka). Ze Srní vede cesta kolem tzv. Klostermannovy chaty (dochovaná šumavská architektura), kde se natáčela známá trilogie Pod jezevčí skálou, Za trnkovým keřem a Na pytlácké stezce.

### STRAŠÍN

Královský kámen – Zuklín

## **TECHNICKÉ PAMÁTKY NA SUŠICKU**

### **KAŠPERSKÉ HORY**

Seismologická stanice - stanice Kašperské Hory na Šumavě byla založena v roce 1961. Jedna z nejcitlivějších světových stanic je umístěna v bývalé zlatonosné štole Kristýna z roku 1802 hluboko ve skále v údolí Zlatého potoka. Stanice také skýtá výborné podmínky pro registraci velmi dlouhoperiodických seismických signálů, která zde funguje jako jedna z prvních na světě již od roku 1973. Stanice KHC je vybavena třísložkovými krátkoperiodickými a širokopásmovými seismickými kanály. Digitální data jsou přenášena v reálném čase internetem do Geofyzikálního ústavu. Stanice je součástí České regionální seismické sítě.

(Zdroj: [gilg.webnode.cz/news/seismologicka-stanice-kasperske-hory-khc-/](http://gilg.webnode.cz/news/seismologicka-stanice-kasperske-hory-khc-/))

### **SRNÍ**

Vchynicko-Tetovský plavební kanál - jde o vodní tok na Šumavě, který sloužil v minulosti pro plavení hojného dřeva. Obchází nesplavný úsek Vydry pod Antýglem. Vodní cesta o celkové délce 13,6 km spojovala řečiště Vydry s říčkou Křemelná. Začíná u obnoveného Hradlového mostu ve výšce 940 m nad mořem zhruba na polovině cesty mezi Modravou a Antýglem, odkud je odváděna voda z řeky Vydry do vybudovaného kanálu. Pokud není zvětšený průtok, zůstává balvanité řečiště Vydry v tomto úseku skoro prázdné. Teprve drobné přítoky a hlavně Hamerský potok zčásti naplní její koryto. Nahnědlá, ale křišťálově čistá voda z rozsáhlých šumavských rašelinišť protéká volně kanálem, který je široký 3–5 m a v necelé metrové hloubce prosvítá převážně písčité dno. Jen v místech zúžení u skluzu, vytvořeného z obrovitých vyhlazených žulových bloků, zvyšuje voda svoji rychlost. Právě tento úsek dokumentuje umění tehdejších kameníků nejlépe.

Před osmým kilometrem má kanál nadmořskou výšku 897 m. Zhruba na devátém kilometru prochází kanálem Luční potok (Wiesenbach), na kterém je Kübelbeckova pila. Kanál se vine téměř po vrstevnici ve srázných svazích Kostelního (1012 m) a Spáleného vrchu (1013 m). Ve výšce 890 m na Mechově (Mosau) dnes vtéká voda do potrubí, zatímco další koryto kanálu směrem do Křemelné slouží jen jako přepad, odkud prudce spadá podzemními rourami do Křemelné. Vyústění je v dnešní době ve špatném technickém stavu. Vchynicko-Tetovský plavební kanál již dlouho neslouží pro plavení dřeva a zůstává, byť v pozměněné podobě, kterou mu daly úpravy ze třicátých let 20. století, do dnešní doby svědectvím rozsáhlých technických znalostí a organizačních schopností nejenom svého tvůrce inženýra Josefa Rosenauera, ale i prostých tesařů a jiných dělníků, kteří na jeho stavbě pracovali za velmi těžkých podmínek. Atmosféru této části Šumavy 19. století ve svých románech zvětšil spisovatel Karel Klostermann.

Zřízení plavebního kanálu a rozšíření těžby dřeva dalo podnět k další vlně osídlování této části Šumavy. Již Rosenauer počítal s 312 stálými dřevorubci, pro něž bylo nutno postavit domky buď ve stávajících vesnicích, nebo v nově založených osadách. V té době vznikla v Dlouhé Vsi charakteristická řada 22 dvojdomků pro 44 rodin, nově byla postavena obydlí ve vsi Nová Studnice (13 domků), Zelenohorský Dvůr (18 domků), Zelenohorská Huť (38 domků), Filipova Huť (17 domků), Schatzův Les i dalších. Tyto osady byly komunistickou vládou po roce 1948 prakticky vymazány z mapy. V dnešní době slouží část kanálu jako přívod vody pro vodní elektrárnu Vydra na Čeňkově Pile. Po celé jeho délce až do Mechova-Srní je naučná stezka. (Zdroj: [cs.wikipedia.org/wiki](http://cs.wikipedia.org/wiki))

Vodní elektrárna Čeňkova Pila - pilu na vodní pohon, zde na soutoku Křemelné a Vydry, postavil pražský obchodník s dřívím Čeněk Bubeníček. Zpracovávala především dřevo z lesních kalamit v letech 1863 a 1870, které sem bylo dopravováno Vchynicko-tetovským plavebním kanálem vybudovaným v letech 1799 - 1801. V roce 1908 byla pila modernizována a byla zde instalována tři vodní kola. Dvě poháněla dva druhy katrů pro různé druhy dřeva a třetí sloužilo pro pohon dřevoobráběcích strojů. V roce 1912 byla pila z rozhodnutí města Kašperské Hory přestavěna na vodní elektrárnu, která byla na tehdejší dobu moderně vybavena např. samočinným regulátorem napětí. Francisova horizontální turbína firmy Voight se dodnes nachází ve zděné kašně s věžičkou vedle strojovny. Původní roční výroba 500 MWh (stačila na zásobení města Kašperské Hory elektrickou energií) klesla od roku 1948 na 90 kW. Téměř původní elektrárna je stále v provozu (vyrobená energie se předává elektrárně Vydra). Bylo také vybudováno 3 kV vedení na dřevěných sloupech v délce 8,3 km, které napájelo z elektrárny celé město Kašperské Hory. Po omezení těžby dřeva význam nedalekého Vchynicko-tetovského plavebního kanálu klesal, proto se hledalo jeho jiné využití. V roce 1937 se začalo se stavbou nové vodní elektrárny Vydra, jež byla po dvou letech uvedena do provozu. Autorem řešení byl Ing. Karel Kosek, který již ve dvacátých letech připravil technické řešení přečerpávací elektrárny pod Černým jezerem. Dnes je stejně jako elektrárna Čeňkova pila funkční technickou památkou.

(Zdroj: [www.retour.cz/mesta/srni/cen\\_pila.htm](http://www.retour.cz/mesta/srni/cen_pila.htm))

Vodní elektrárna Vydra - začala se stavět v r. 1937 podle projektu ing. Karla Koska. Elektrárna využívá vodní síly Vchynicko-Tetovského kanálu, který v letech 1799-1801 vybuvoval schwarzenberský inženýr Josef Rosenauer. Kanál obcházel kamenité koryto vydry a sloužil pro plavení dříví ze Šumavy (po Křemelné a Otavě) až do Prahy. Voda z kanálu je pak podzemím vedena do akumulární nádrže a odtud spádem 240 m na turbínu elektrárny. Dnes je elektrárna funkční technickou památkou a muzeem s veřejně přístupnou expozicí "Šumavská energie". Roční výroba elektrické energie dosáhla v roce 1995 30 mil kWh. Průměrný roční výkon elektrárny je 6,4 MW.

(Zdroj: [www.retour.cz/mesta/srni/cen\\_pila.htm](http://www.retour.cz/mesta/srni/cen_pila.htm))

Příloha č. 5 – Ubytovací a stravovací zařízení na Sušicku

Tabulka č. 144: Rozložení ubytovacích kapacit na území ORP Sušice

Název obce	Celková kapacita	1L	2L	2L+1	2L+2	3L	3L+1	4L	5L+1	6L	7L	8L	apartmány	studia	solitérní	chata	chalupa	byty	dům
Čimice	28	0	0	0	0	0	0	0	0	0	0		2	0	0	0	2	0	1
Dlouhá Ves	578	10	16	0	10	6	0	11	1	0	0	0	28	0	0	64	6	1	0
Dobruška	214	0	0	0	0	0	0	0	0	0	0		0	0	0	0	0	0	1
Frymburk	13	0	0	0	0	0	0	0	0	0	0		0	0	0	0	2	0	0
Hartmanice	564	0	28	12	0	37	0	26	4	5	1	7	30	0	0	5	0	0	0
Hlavňovice	102	0	5	0	0	5	0	1	0	0	0	0	8	0	0	0	2	0	0
Horská Kvilda	250	0	15	13	3	5	2	3	0	0	0	0	27	0	0	0	0	0	0
Hrádek	104	0	10	11	0	8	0	5	0	0	0	0	2	0	0	0	0	0	0
Kašperské Hory	1011	5	128	12	1	45	7	30	4	4	0	0	92	0	1	5	3	0	0
Kolinec	255	0	8	0	0	2	0	3	0	0	0	0	24	1	0	8	1	0	0
Modrava	575	1	62	14	3	36	8	11	5	1	0	0	40	0	0	1	1	0	0
Mokrosuky	95	0	0	0	0	0	0	0	0	0	0		5	0	0	12	2	0	0
Nezamyslice	28	0	10	0	0	0	0	0	0	0	0	0	0	0	0	0	1	0	0
Nezdice	162	0	16	0	0	7	0	9	2	0	0	0	4	0	0	2	4	0	0
Petrovice	409	0	34	20	0	18	0	4	0	4	0	0	11	6	0	0	6	1	0
Podmokly	54	0	1	0	0	1	0	3	3	2	0	0	1	0	0	1	0	0	0
Prácheň	360	0	42	1	0	31	1	15	1	4	0	0	14	0	0	0	3	0	0
Rabí	142	6	11	10	0	8	1	5	0	2	0	0	4	0	0	0	1	0	0
Rejštejn	535	0	24	2	1	14	3	21	5	0	0	0	4	3	0	27	0	0	0
Soběšice	88	0	18	0	3	6	0	3	0	0	0	0	1	0	0	0	1	0	0
Srní	1477	4	96	143	21	58	0	54	1	7	0	0	54	0	0	3	4	1	0
Strašín	14	0	0	0	0	0	0	0	0	0	0		0	0	0	0	1	0	0
Sušice	1020	11	78	13	0	69	9	37	25	0	1	9	40	2	0	1	0	2	1
Velhartice	132	0	0	3	2	0	0	0	0	0	0	0	18	0	0	1	3	1	0
Žihobce	177	2	6	0	0	4	0	6	0	0	0	0	6	0	0	23	0	0	0
Žichovice	152	0	3	0	0	8	0	0	5	0	0	0	0	0	0	0	0	0	0
<b>CELKEM ORP</b>	<b>8539</b>	<b>39</b>	<b>611</b>	<b>254</b>	<b>44</b>	<b>368</b>	<b>31</b>	<b>247</b>	<b>56</b>	<b>29</b>	<b>2</b>	<b>16</b>	<b>415</b>	<b>12</b>	<b>1</b>	<b>153</b>	<b>43</b>	<b>6</b>	<b>3</b>

Zdroj: vlastní šetření (elektronická, telefonická a osobní komunikace)

## SEZNAM UBYTOVACÍCH ZAŘÍZENÍ NA SUŠICKU

### ČÍMICE

Název	Chalupa Čímice	Název	Chalupa Libuše (apartmány)	Název	Ubytování – Jiřina Kalná
<b>Adresa</b>	Čímice 67, 342 01 Sušice	<b>Adresa</b>	Čímice 89, 342 01 Sušice	<b>Adresa</b>	Čímice 81, 342 01 Sušice
<b>Telefon</b>	604 642 494 – Jitka Hodná	<b>Telefon</b>	607 751 632, 774 120 529	<b>Telefon</b>	775 207 002, 777 207 406
<b>E-mail</b>		<b>E-mail</b>	majerova.libuse@seznam.cz	<b>E-mail</b>	michaela.kalna@email.cz
<b>Web</b>	www.chatynasumave.cz/ chalupa-cimice	<b>Web</b>	dovolena-sumava-ubytovani- penzion.susice.org/	<b>Web</b>	www.chalupa-ubytovani- sumava.cz
<b>Doplňkové služby</b>	Wi-fi, venkovní posezení, ohniště a gril, stolní tenis, pískoviště, houpačka, úschova kol	<b>Doplňkové služby</b>	Wi-fi, venkovní posezení, ohniště, pískoviště, k zapůjčení: badminton, plážový tenis, společenské hry	<b>Doplňkové služby</b>	tenisový kurt, Wi-fi

### DLOUHÁ VES

Název	Šumava Eden – ubytování v soukromí	Název	Penzion Pod Lešem (apartmány a chata)	Název	Hotel Annín
<b>Adresa</b>	Bohdašice 72, 342 01 Sušice	<b>Adresa</b>	Annín 45, 342 01 Sušice	<b>Adresa</b>	Annín 1, 342 01 Sušice
<b>Telefon</b>	376 528 767, 606 457 255	<b>Telefon</b>	376 593 101, 608 981 017	<b>Telefon</b>	376 399 909, 376 323 350
<b>E-mail</b>	eden@sumava.net	<b>E-mail</b>	penzion@annin.cz	<b>E-mail</b>	info@hotelannin.cz
<b>Web</b>	www.sumava.net/eden	<b>Web</b>	www.annin.cz	<b>Web</b>	www.hotelannin.cz
<b>Doplňkové služby</b>	venkovní posezení, houpačka	<b>Doplňkové služby</b>	Wi-fi, venkovní posezení a ohniště u chaty, restaurace pouze pro ubytované	<b>Doplňkové služby</b>	Wi-fi, wellness (finská sauna, temně zelené turecké lázně, bazén, vířivka, uklidňující relaxační místnost), meeting room, bowling, nabídka relaxačních masáží, restaurace
Název	Penzion Jana	Název	Chalupy Rajsko	Název	Chalupa a Roubenka na Šumavě
<b>Adresa</b>	Annín 36, 342 01 Sušice	<b>Adresa</b>	Rajsko 10, 342 01 Sušice	<b>Adresa</b>	Rajsko 7, 342 01 Sušice
<b>Telefon</b>	728 436 805, 728 251 355	<b>Telefon</b>	736 602 378, 603 255 563	<b>Telefon</b>	721 194 365 – Karel Baron



<b>E-mail</b>	penzion.jana@seznam.cz	<b>E-mail</b>	info@sumava-volnycas.cz	<b>E-mail</b>	sumavska.roubenka@seznam.cz
<b>Web</b>	www.penzion-jana.cz	<b>Web</b>	chalupy-sumava.cz	<b>Web</b>	www.sumavskachalupa.wz.cz
<b>Doplňkové služby</b>	finská sauna, Wi-fi, restaurace	<b>Doplňkové služby</b>	Wi-fi, venkovní posezení, malý hrací koutek v každém apartmá, pískoviště, trampolína	<b>Doplňkové služby</b>	tenisový kurt
<b>Název</b>	<b>Penzion Adam</b>	<b>Název</b>	<b>Rekreační chalupa na Šumavě</b>	<b>Název</b>	<b>Apartment U Anděla – Šumava</b>
<b>Adresa</b>	Annín 25, 342 01 Sušice	<b>Adresa</b>	Annín 45, 342 01 Sušice	<b>Adresa</b>	Dlouhá Ves 198, 342 01 Sušice
<b>Telefon</b>	608 342 162, 608 518 820	<b>Telefon</b>	602 454 506, 736 231 067 – Marie Kavalová	<b>Telefon</b>	373 705 290, 728 258 475
<b>E-mail</b>	penzion.adam@seznam.cz	<b>E-mail</b>		<b>E-mail</b>	uandela.sumava@seznam.cz
<b>Web</b>		<b>Web</b>	www.pensionrabi.euweb.cz/ chalupa.htm	<b>Web</b>	www.uandela-sumava.eu
<b>Doplňkové služby</b>	bar	<b>Doplňkové služby</b>	krb	<b>Doplňkové služby</b>	Wi-fi
<b>Název</b>	<b>Chalupa Bohdašice</b>	<b>Název</b>	<b>Ubytování v soukromí - Marie Sedlecká</b>	<b>Název</b>	<b>Autokempink Nové Městečko</b>
<b>Adresa</b>	Dlouhá Ves 58, 342 01 Sušice	<b>Adresa</b>	Bohdašice 18, 342 01 Sušice	<b>Adresa</b>	Nové Městečko, 342 01 Sušice
<b>Telefon</b>	603 550 900 – Roman Holý	<b>Telefon</b>	376 526 190, 721 002 433, 376 540 191	<b>Telefon</b>	376 593 242, 376 528 825, 724 964 075
<b>E-mail</b>		<b>E-mail</b>	ksedlecky@seznam.cz, mireksed@atlas.cz	<b>E-mail</b>	novemestecko@sumavanet.cz
<b>Web</b>	www.turistika.cz/ubytovani/ chalupa-bohdasice	<b>Web</b>	www.chalupasedlecka.sweb.cz	<b>Web</b>	www.sumavanet.cz/novemestecko
<b>Doplňkové služby</b>	Wi-fi, bar, krb, funkční pec, venkovní posezení, plynový i klasický gril, otevřené ohniště, v letních měsících je připraven pěkný bazén, dvojitá houpačka a skluzavka	<b>Doplňkové služby</b>	venkovní posezení, gril na dřevěné uhlí, sklípek na uložení potravin a jízdních kol	<b>Doplňkové služby</b>	sportovní hřiště (volejbal, tenis), Wi-fi, dětské hřiště, občerstvení
<b>Název</b>	<b>Autokemp Annín 1</b>	<b>Název</b>	<b>Tábořiště „U mě dobrý“ Annín 2</b>	<b>Název</b>	<b>Ubytování - NEJŠumava</b>
<b>Adresa</b>	Annín, 342 01 Sušice	<b>Adresa</b>	Annín, 342 01 Sušice	<b>Adresa</b>	Dlouhá Ves 133, 342 01, Sušice

<b>Telefon</b>	373 705 331, 723 900 095, 607 937 653	<b>Telefon</b>	775 033 301, 777 949 406	<b>Telefon</b>	605 738 199, 603 244 649
<b>E-mail</b>	kempninn@seznam.cz	<b>E-mail</b>	taboristeannin@seznam.cz	<b>E-mail</b>	ubytovani@nejsumava.eu
<b>Web</b>	www.kempninn.cz	<b>Web</b>	www.taboristeannin.cz	<b>Web</b>	nejsumava.eu
<b>Doplňkové služby</b>	hřiště na míčové hry, kiosky, přírodní koupaliště, dětské hřiště, úschova kol, restaurace	<b>Doplňkové služby</b>	kiosky, hřiště na míčové hry	<b>Doplňkové služby</b>	dětské hřiště, venkovní posezení, ohniště, pískoviště, možnost zapůjčení badmintonu a croquetu
<b>Název</b>	<b>Chata Janovice</b>	<b>Název</b>	<b>Chata Annín</b>	<b>Název</b>	<b>Chalupa Annín</b>
<b>Adresa</b>	Janovice E74, 342 01 Sušice	<b>Adresa</b>	Annín 30, 342 01 Sušice	<b>Adresa</b>	Annín E42, 342 01 Sušice
<b>Telefon</b>	720 263 760 – p. Saller	<b>Telefon</b>	737 536 082 – Bohdan Votoček	<b>Telefon</b>	Josef Kolář
<b>E-mail</b>		<b>E-mail</b>		<b>E-mail</b>	
<b>Web</b>		<b>Web</b>	www.chatanasumave.cz	<b>Web</b>	
<b>Doplňkové služby</b>	bazén, venkovní posezení, úschova lyží a kol, ohniště	<b>Doplňkové služby</b>	venkovní posezení, ohniště, gril	<b>Doplňkové služby</b>	venkovní posezení, ohniště, gril
<b>Název</b>	<b>Penzion Erad (chalupa)</b>				
<b>Adresa</b>	Dlouhá Ves 6, 342 01 Sušice				
<b>Telefon</b>	777 169 849				
<b>E-mail</b>	erad@erad.cz				
<b>Web</b>	www.erad.cz				
<b>Doplňkové služby</b>	Wi-fi, venkovní posezení, ohniště, gril, infrasauna				

### DOBRŠÍN

<b>Název</b>	<b>Chalupa na Šumavě</b>	<b>Název</b>	<b>Kemp a vodácké tábořiště Dobršín</b>	<b>Název</b>	<b>Chata Dobršín</b>
<b>Adresa</b>	Dobršín 11, 342 01 Sušice	<b>Adresa</b>	Dobršín - kemp, 342 01 Sušice	<b>Adresa</b>	Dobršín 74, 342 01 Sušice
<b>Telefon</b>	777 343 051	<b>Telefon</b>	376 524 536, 724 181 610, 728 882 276	<b>Telefon</b>	606 626 036

<b>E-mail</b>	vendulablazkova@seznam.cz	<b>E-mail</b>	oudobrsin@seznam.cz, Vodacke taboriste Dobrsin@susice.cz	<b>E-mail</b>	
<b>Web</b>	www.chalupanasumave.com	<b>Web</b>	www.dobrsin.cz	<b>Web</b>	dobrounoc.cz/ubytovani/chata-susice.html
<b>Doplňkové služby</b>	venkovní posezení, krb s udrnou, Wi-fi, úschova kol, lodí i lyží	<b>Doplňkové služby</b>	Wi-fi, občerstvení	<b>Doplňkové služby</b>	

### FRYMBURK

Název	Chalupa Frymburk I.	Název	Chalupa Frymburk II.
<b>Adresa</b>	Frymburk 9, 342 01 Sušice	<b>Adresa</b>	Frymburk 55, 342 01 Sušice
<b>Telefon</b>	p. Převrátil	<b>Telefon</b>	p. Kroupa
<b>E-mail</b>		<b>E-mail</b>	
<b>Web</b>	cr.chaty-a-chalupy.cz/leto/3555/	<b>Web</b>	cr.chaty-a-chalupy.cz/leto/1624/
<b>Doplňkové služby</b>	Wi-fi, úschova kol, možnost zapůjčení kol, venkovní posezení, ohniště	<b>Doplňkové služby</b>	bazén, venkovní posezení, zahradní krb, ohniště s grilem, houpačka, trampolína, pískoviště, petanque, možnost zapůjčení kol

### HARTMANICE

Název	HOTEL Vintíř	Název	Ubytovna Hartmanice	Název	Penzion 1923 Lípa
<b>Adresa</b>	Hartmanice 69, 342 01 Sušice	<b>Adresa</b>	Hartmanice 33, 342 01 Sušice	<b>Adresa</b>	Dolejší Těšov 19, 342 01 Sušice
<b>Telefon</b>	774 859 090	<b>Telefon</b>	376 589 022 (LS Prášily)	<b>Telefon</b>	775 260 307, 775 260 306
<b>E-mail</b>	vintirhartmanice@email.cz	<b>E-mail</b>		<b>E-mail</b>	penzionlipa@seznam.cz
<b>Web</b>	www.vintirhartmanice.cz	<b>Web</b>		<b>Web</b>	www.penzionlipa.eu
<b>Doplňkové služby</b>	Wi-fi, úschova lyží, kol a kočárků, restaurace	<b>Doplňkové služby</b>	kontaktní adresa: Lesní správa Prášily, Prášily 141, 342 01 Sušice,	<b>Doplňkové služby</b>	venkovní bazén, hřiště na míčové hry, petanque, kriket, restaurace

			jedná se o pracovní ubytovnu (po lesní dělníky), rekreační ubytování poskytují jen, pokud mají volné pokoje		s barem pouze pro ubytované hosty, venkovní posezení s grilem a ohništěm, badminton, ping - pong
<b>Název</b>	<b>Penzion U Bohouše</b>	<b>Název</b>	<b>Penzion Pod Hamižnou</b>	<b>Název</b>	<b>Ubytování v soukromí Dobrá Voda</b>
<b>Adresa</b>	Dolejší Krušec 16, 342 01 Sušice	<b>Adresa</b>	Hartmanice 87, 342 01 Sušice	<b>Adresa</b>	Dobrá Voda 2, 342 01 Sušice
<b>Telefon</b>	724 254 845	<b>Telefon</b>	376 593 306, 603 232 764	<b>Telefon</b>	724 578 608, 376 593 414 - Tesařovi
<b>E-mail</b>	bohous.jelinek@centrum.cz	<b>E-mail</b>	BrzybohatyR@seznam.cz	<b>E-mail</b>	dobravoda@sumava.net
<b>Web</b>	www.krusec.cz	<b>Web</b>	www.hamizna.wz.cz	<b>Web</b>	www.sumava.net/dobravoda
<b>Doplňkové služby</b>	volejbalové hřiště, venkovní posezení, ohniště s grilem	<b>Doplňkové služby</b>	stolní fotbal, restaurace	<b>Doplňkové služby</b>	v objektu se nachází malá galerie, venkovní posezení, gril, malé dětské hřiště
<b>Název</b>	<b>Penzion Domov sv. Vintíře</b>	<b>Název</b>	<b>Apartmánový dům Stará Pošta</b>	<b>Název</b>	<b>Ubytování U Bauchů</b>
<b>Adresa</b>	Dobrá Voda 4, 342 01 Sušice	<b>Adresa</b>	Hartmanice 68, 342 01 Sušice	<b>Adresa</b>	Hartmanice 141, 342 01 Sušice
<b>Telefon</b>	376 593 226, 604 403 269, 732 470 429 - Volencovi	<b>Telefon</b>	602 104 446, 724 077 100	<b>Telefon</b>	371 121 039, 724 181 016
<b>E-mail</b>	vintirdum@gmail.com	<b>E-mail</b>	staraposta@sumava.cz	<b>E-mail</b>	
<b>Web</b>	www.vintir-dum.eu	<b>Web</b>	www.staraposta.sumava.cz	<b>Web</b>	
<b>Doplňkové služby</b>		<b>Doplňkové služby</b>	altán, houpačka, společenská místnost, hala s ping-pongovým stolem, gril	<b>Doplňkové služby</b>	venkovní posezení, gril
<b>Název</b>	<b>Apartmánový dům Hartmanice</b>	<b>Název</b>	<b>Farma Busil</b>	<b>Název</b>	<b>Penzion a ekofarma Keply</b>
<b>Adresa</b>	Hartmanice 27, 342 01 Sušice	<b>Adresa</b>	Kochánov 22, 342 01 Sušice	<b>Adresa</b>	Keply 262, 341 42 Kolinec
<b>Telefon</b>	731 458 267 – Jan Krnáč	<b>Telefon</b>	376 593 032, 602 331 619	<b>Telefon</b>	376 391 124, <b>607 634 354</b>
<b>E-mail</b>	apartmanhartmanice@seznam.cz	<b>E-mail</b>	mourek.busil@seznam.cz	<b>E-mail</b>	ekofarmabilek@seznam.cz

<b>Web</b>	www.apartmanhartmanice.cz	<b>Web</b>		<b>Web</b>	www.ekofarmakeply.cz
<b>Doplňkové služby</b>	Café 27 – cukrárna a kavárna, Wi-fi, úschova kol a lyží, zapůjčení grilu	<b>Doplňkové služby</b>	možnost jízdy na koních, ubytování v chatě, součástí farmy malý kemp, ohniště a venkovní posezení	<b>Doplňkové služby</b>	ochutnávka faremních bioproduktů, sauna, vířivka, Wi-fi, venkovní posezení, trampolína, stolní tenis, kulečnick, stolní fotbal, zážitková dovolená
<b>Název</b>	<b>Ubytování U Volenců (3 apartmány)</b>	<b>Název</b>	<b>Chata Barborka (ubytovna a apartmány)</b>	<b>Název</b>	<b>Chata Rovina</b>
<b>Adresa</b>	Hartmanice 50, 342 01 Sušice	<b>Adresa</b>	Hartmanice 5, 342 01 Sušice	<b>Adresa</b>	Dobrá Voda 16, 342 01 Sušice
<b>Telefon</b>	376 593 226, 732 470 429	<b>Telefon</b>	608 212 210, 721 525 760	<b>Telefon</b>	376 395 976, 602 224 249
<b>E-mail</b>	v.volenc@gmail.com	<b>E-mail</b>	hartmanice@centrum.cz	<b>E-mail</b>	chata.rovina@seznam.cz
<b>Web</b>	www.ubytovani-apartmany-sumava.cz	<b>Web</b>	www.chatabarborka.com	<b>Web</b>	www.chatarovina.cz
<b>Doplňkové služby</b>	venkovní posezení, dětské hřiště, Wi-fi, gril, úschova kol a lyží	<b>Doplňkové služby</b>	úschova kol a lyží, jídelna, bar, venkovní posezení, ohniště	<b>Doplňkové služby</b>	restaurace, Wi-fi, malý vlek, venkovní posezení, dětské hřiště, půjčovna sněžnic
<b>Název</b>	<b>Chata Kundratice</b>	<b>Název</b>	<b>Apartmán U Praschlů</b>	<b>Název</b>	<b>Ubytování na Šumavě (ubytování v soukromí, apartmán a chata)</b>
<b>Adresa</b>	Kundratice 5, 342 01 Sušice	<b>Adresa</b>	Hartmanice 65, 342 01 Sušice	<b>Adresa</b>	Hartmanice 150, 342 01 Sušice
<b>Telefon</b>	376 392 516 - Václav Keřlík	<b>Telefon</b>	608 705 955	<b>Telefon</b>	737 856 733 – Petr Tušinovský
<b>E-mail</b>		<b>E-mail</b>	kvetulina1@seznam.cz	<b>E-mail</b>	ubytovanihartmanice150@seznam.cz
<b>Web</b>		<b>Web</b>	www.ceskehory.cz/upraschlu	<b>Web</b>	www.hartmanice.eu
<b>Doplňkové služby</b>		<b>Doplňkové služby</b>	Wi-fi	<b>Doplňkové služby</b>	
<b>Název</b>	<b>Ubytování na Šumavě U Hájků</b>	<b>Název</b>	<b>Apartmány U Vlhy</b>	<b>Název</b>	<b>Ubytování v Hartmanicích – Ivana Mišoňová (chalupa)</b>
<b>Adresa</b>	Hartmanice 67, 342 01 Sušice	<b>Adresa</b>	Hartmanice 102, 342 01 Sušice	<b>Adresa</b>	Hartmanice 43, 342 01 Sušice
<b>Telefon</b>	737 966 171, 720 302 985	<b>Telefon</b>	723 001 951	<b>Telefon</b>	602 148 846, 723 494 232
<b>E-mail</b>	hajek-g@seznam.cz	<b>E-mail</b>	lenka.malatova@seznam.cz	<b>E-mail</b>	hartmanice@tiscali.cz

<b>Web</b>	www.ubytovaninasumave.webnode.cz	<b>Web</b>	www.apartmanyuvlny.cz	<b>Web</b>	www.hartmanice.com
<b>Doplňkové služby</b>		<b>Doplňkové služby</b>	úschova kol a lyží, Wi-fi	<b>Doplňkové služby</b>	úschova kol a lyží, sauna
<b>Název</b>	<b>Ubytování v soukromí – Jitka Ilková</b>				
<b>Adresa</b>	Hartmanice 112, 342 01 Sušice				
<b>Telefon</b>	737 771 751				
<b>E-mail</b>	jitka.ilkova@seznam.cz				
<b>Web</b>					
<b>Doplňkové služby</b>					

### HLAVŇOVICE

<b>Název</b>	<b>Penzion Hostak</b>	<b>Název</b>	<b>Penzion U Kopelentů</b>	<b>Název</b>	<b>Penzion Nad Kapličkou (součást agrofarmy Švec – Radostice 7)</b>
<b>Adresa</b>	Horní Staňkov 14, 341 42 Kolinec	<b>Adresa</b>	Hlavňovice 3, 341 42 Kolinec	<b>Adresa</b>	Milínov 35, 341 42 Kolinec
<b>Telefon</b>	376 594 549, 723 804 398, 606 637 147	<b>Telefon</b>	721 749 170, 371 650 448, 602 577 115	<b>Telefon</b>	376 588 220, 720 428 674, 728 068 395, 606 215 937
<b>E-mail</b>	kolerus@quick.cz	<b>E-mail</b>	ukopelentu@centrum.cz	<b>E-mail</b>	ladislav.svec@mybox.cz
<b>Web</b>		<b>Web</b>	www.ukopelentu.wz.cz	<b>Web</b>	www.sumava.net/penzionnadkaplickou
<b>Doplňkové služby</b>	venkovní posezení, ohniště	<b>Doplňkové služby</b>	restaurace, tenisový kurt, stolní tenis, krb, dětské hřiště, posezení v zahradním altánku, Wi-fi	<b>Doplňkové služby</b>	projížďky na koních nebo v kočáře, úschova kol a lyží, možnost ustájení koní, venkovní posezení, gril
<b>Název</b>	<b>Chalupa U Rybníka</b>	<b>Název</b>	<b>Pension Šumava</b>	<b>Název</b>	<b>Apartmány Na Statku</b>
<b>Adresa</b>	Pích 6, 341 42 Kolinec	<b>Adresa</b>	Milínov 28, 341 42 Kolinec	<b>Adresa</b>	Horní Staňkov 3, 341 42 Kolinec

<b>Telefon</b>	376 596 081, 602 458 844, 724 255 916, 376 596 242	<b>Telefon</b>	776 095 577, 775 096 557	<b>Telefon</b>	602 264 019, 376 594 443, 607 610 176
<b>E-mail</b>	lamira@lamira.cz	<b>E-mail</b>	m.houskov@seznam.cz	<b>E-mail</b>	info@farmazeleny.cz
<b>Web</b>	www.lamira.cz/chalupa	<b>Web</b>	www.pension-sumava.cz	<b>Web</b>	www.apartmanynastatku.cz
<b>Doplňkové služby</b>	dětské hřiště, trampolína, vyhřívaný venkovní bazén, pískoviště, kulečnick, šipky, ohniště, venkovní posezení, gril, udírna, Wi-fi	<b>Doplňkové služby</b>	venkovní posezení	<b>Doplňkové služby</b>	Wi-fi, zážitková dovolená (život na statku)
<b>Název</b>	<b>Chalupa Javoříčko u Chalupských</b>	<b>Název</b>	<b>Ubytovna v ZOD Hlavňovice</b>		
<b>Adresa</b>	Javoříčko 1, 341 42 Kolinec	<b>Adresa</b>	Hlavňovice 38, 341 42 Kolinec		
<b>Telefon</b>	723 501 811, 736 677 477	<b>Telefon</b>	376 588 110		
<b>E-mail</b>	chalupajavoricko@gmail.com	<b>E-mail</b>	zodhlavnovice@cbox.cz		
<b>Web</b>	javoricko.susice.org	<b>Web</b>	www.zod.webpark.cz		
<b>Doplňkové služby</b>	venkovní posezení, ohniště, bar	<b>Doplňkové služby</b>			

### HORSKÁ KVILDA

<b>Název</b>	<b>HOTEL Rankl</b>	<b>Název</b>	<b>Penzion Horská Kvilda</b>	<b>Název</b>	<b>Ubytování U Matějů</b>
<b>Adresa</b>	Horská Kvilda 18, 385 01 Vimperk	<b>Adresa</b>	Horská Kvilda 4, 385 01 Vimperk	<b>Adresa</b>	Horská Kvilda 48, 385 01 Vimperk
<b>Telefon</b>	388 435 044	<b>Telefon</b>	724 296 177, 607 525 577	<b>Telefon</b>	388 434 192, 602 892 962, 728 740 348
<b>E-mail</b>	recepce@hotelrankl.cz	<b>E-mail</b>	info@horska.cz	<b>E-mail</b>	mateju@wo.cz
<b>Web</b>	www.hotelrankl.cz	<b>Web</b>	www.horska.cz	<b>Web</b>	www.umateju.unas.cz
<b>Doplňkové služby</b>	wellness, půjčovna běžek a horských kol, restaurace, Wi-fi, sauna, whirlpool	<b>Doplňkové služby</b>	úschova kol a lyží, Wi-fi, voskovací profil SWIX pro úpravu běžeckých lyží,	<b>Doplňkové služby</b>	venkovní posezení, skluzavka, pískoviště, houpačka

			knihovna šumavské literatury, sušící zařízení pro sušení obuvi		
<b>Název</b>	<b>Lovecká Chata Diana</b>	<b>Název</b>	<b>Apartment U Krámu</b>	<b>Název</b>	<b>Pension Hones</b>
<b>Adresa</b>	Horská Kvilda 42, 385 01 Vimperk	<b>Adresa</b>	Horská Kvilda 34, 385 01 Vimperk	<b>Adresa</b>	Horská Kvilda 69, 385 01 Vimperk
<b>Telefon</b>	388 328 090, 777 954 899	<b>Telefon</b>	388 435 812, 603 296 890	<b>Telefon</b>	388 435 810, 606 610 662, 602 829 536
<b>E-mail</b>	lovekachata@subrt.cz	<b>E-mail</b>	info@ukramu.cz	<b>E-mail</b>	pension.hones@seznam.cz
<b>Web</b>	www.chata-kvilda.cz	<b>Web</b>	www.ukramu.cz	<b>Web</b>	www.pension-hones.cz
<b>Doplňkové služby</b>	whirpool, sauna, lyžařský vlek, bar, půjčovna kol, Wi-fi, venkovní posezení, houpačky, skluzavka	<b>Doplňkové služby</b>	restaurace (hospoda)	<b>Doplňkové služby</b>	jezírko, restaurace, dětské hřiště, pískoviště, skluzavky, kolotoč, domeček, úschova lyží a kol
<b>Název</b>	<b>Ubytování U Králů</b>	<b>Název</b>	<b>Ubytování U Chvalů</b>	<b>Název</b>	<b>Ubytování U Rypců</b>
<b>Adresa</b>	Horská Kvilda 13, 385 01 Vimperk	<b>Adresa</b>	Horská Kvilda 33, 385 01 Vimperk	<b>Adresa</b>	Horská Kvilda 67, 385 01 Vimperk
<b>Telefon</b>	388 435 822, 602 495 962, 724 317 600, 271 913 157	<b>Telefon</b>	388 435 833, 602 401 400, 607 924 040	<b>Telefon</b>	388 435 813, 607 635 581, 606 164 965
<b>E-mail</b>	martina.kralova@acd.cz	<b>E-mail</b>	chval@horskakvilda.cz	<b>E-mail</b>	vladimirrypl@seznam.cz
<b>Web</b>	www.horskakvilda.com	<b>Web</b>	www.horskakvilda.cz	<b>Web</b>	www.sumavanet.cz/uryplu
<b>Doplňkové služby</b>	úschova lyží a kol	<b>Doplňkové služby</b>	Wi-fi	<b>Doplňkové služby</b>	úschova lyží a kol, travnaté hřiště, venkovní posezení, Wi-fi
<b>Název</b>	<b>Ubytování U Slabů</b>	<b>Název</b>	<b>Ubytování U Chladů</b>	<b>Název</b>	<b>Apartmenty Herbert Hones</b>
<b>Adresa</b>	Horská Kvilda 39, 385 01 Vimperk	<b>Adresa</b>	Korýtko 27 – Horská Kvilda, 341 92 Kašperské Hory	<b>Adresa</b>	Horská Kvilda 62, 385 01 Vimperk
<b>Telefon</b>	388 435 023, 723 105 655	<b>Telefon</b>	775 037 904	<b>Telefon</b>	388 435 823, 606 448 974, 607 774 533
<b>E-mail</b>	slabajiri@seznam.cz	<b>E-mail</b>	uchladu@seznam.cz	<b>E-mail</b>	
<b>Web</b>	www.horskakvilda.webzdarma.cz	<b>Web</b>	www.uchladu.cz	<b>Web</b>	
<b>Doplňkové služby</b>	venkovní posezení, dětské hřiště, skluzavka	<b>Doplňkové služby</b>	venkovní posezení, ohniště, wi-fi, k dispozici i jízdní kola	<b>Doplňkové služby</b>	



Název	Penzion Helena Honesová	Název	Ubytování Kornelie Honesová	Název	Ubytování – Petr Musil
Adresa	Horská Kvilda 50, 385 01 Vimperk	Adresa	Horská Kvilda 37, 385 01 Vimperk	Adresa	Horská Kvilda 23, 385 01 Vimperk
Telefon	388 435 005, 606 620 172	Telefon	388 435 837, 607 736 962, 728 433 323	Telefon	602 141 103
E-mail	helenahones@tiscali.cz	E-mail		E-mail	
Web	pensionhelenahones.cz	Web		Web	
Doplňkové služby	venkovní posezení, pergola s ohništěm a grilem	Doplňkové služby		Doplňkové služby	
Název	Farma Highland Horská Kvilda				
Adresa	Horská Kvilda 50, 385 01 Vimperk				
Telefon	388 323 246, 602 277 650				
E-mail	ekofarma@centrum.cz				
Web	www.ekofarmahighland.com				
Doplňkové služby	v případě delší návštěvy nabízíme možnost přenocování ve dvou pokojích, zážitková dovolená, možnost jízdy na koni				

### HRÁDEK

Název	Hotel Zámek Hrádek	Název	Ubytování v soukromí – Jarmila Voláková	Název	Ubytování v soukromí - Václav Šafránek
Adresa	Hrádek 1, 342 01 Sušice	Adresa	Hrádek 61, 342 01 Sušice	Adresa	Hrádek 100, 342 01 Sušice
Telefon	376 508 514, 725 083 093	Telefon	376 508 114	Telefon	376 508 548
E-mail	recepce@zamekhradek.cz	E-mail		E-mail	
Web	www.zamekhradek.cz	Web		Web	
Doplňkové služby	wellness, bazén, dětské hřiště, restaurace, půjčovna kol	Doplňkové služby		Doplňkové služby	

<b>Název</b>	<b>Ubytovna TJ Svatobor Hrádek</b>	<b>Název</b>	<b>Lázně Vodolenka (chatky)</b>
<b>Adresa</b>	Hrádek 20, 342 01 Sušice	<b>Adresa</b>	Odolenov 24, 342 01 Sušice
<b>Telefon</b>	723 749 214 (Karel Pendl)	<b>Telefon</b>	325 511 461, 607 833 081
<b>E-mail</b>		<b>E-mail</b>	lazne@wodolenka.cz
<b>Web</b>		<b>Web</b>	www.wodolenka.cz
<b>Doplňkové služby</b>		<b>Doplňkové služby</b>	možnost zajištění masáže, léčivý lázeňský horský pramen (historické lázně Vodolenka), hřiště na míčové hry, stolní tenis, šipky

### KAŠPERSKÉ HORY

<b>Název</b>	<b>ParkHotel – Šumavské bylinné lázně</b>	<b>Název</b>	<b>Family hotel Rilancio (bývalý Aparthotel Šumava 2000)</b>	<b>Název</b>	<b>Wellness &amp; Sport HOTEL Šumava</b>
<b>Adresa</b>	Náměstí 4, 341 92 Kašperské Hory	<b>Adresa</b>	Náměstí 8, 341 92 Kašperské Hory	<b>Adresa</b>	Amálino údolí 375, 341 92 Kašperské Hory
<b>Telefon</b>	376 582 592	<b>Telefon</b>	602 398 988, 379 738 340	<b>Telefon</b>	376 582 421, 728 653 252
<b>E-mail</b>	recepce@parkhotel-sumava.cz	<b>E-mail</b>	info@sporthotelrilancio.cz	<b>E-mail</b>	info@sumavahotel.cz
<b>Web</b>	www.parkhotel-sumava.cz	<b>Web</b>	www.hotelrilancio.cz	<b>Web</b>	www.sumavanet.cz/zsmv
<b>Doplňkové služby</b>	wellness, bazén, tenisové hřiště, půjčovna kol a lyží, hlídané parkoviště, restaurace, relaxační jeskyně, finská sauna, hotelový park – zde možnost hrát tenis, pétanque, kroket či badminton	<b>Doplňkové služby</b>	wellness, finská sauna, infrasauna, bylinná parní lázeň, whirlpool, relaxační hotelová zahradka, dětská herna, restaurace, půjčovna horských kol, běžek a sněžnic	<b>Doplňkové služby</b>	wellness (vířivka, sauna, vybrogym, solná jeskyně...), tělocvična, tenisové kurty, bazén a brouzdaliště, venkovní dětské hřiště (pískoviště, prolézačky, houpačky, skluzavka), vnitřní dětský koutek, restaurace, víceúčelové hřiště, golfový trenažer, půjčovna horských kol
<b>Název</b>	<b>HOTEL Kašperk</b>	<b>Název</b>	<b>Minipension Panorama</b>	<b>Název</b>	<b>Penzion Mája</b>
<b>Adresa</b>	Náměstí 3, 341 92 Kašperské Hory	<b>Adresa</b>	Karlova 159, 341 92 Kašperské Hory	<b>Adresa</b>	Dlouhá 44, 341 92 Kašperské Hory

<b>Telefon</b>	376 324 113	<b>Telefon</b>	376 582 444 – Anna Janoščíková	<b>Telefon</b>	376 582 329, 724 368 229
<b>E-mail</b>	info@hotelkasperk.cz	<b>E-mail</b>	janoscik@tiscali.cz	<b>E-mail</b>	penzion.maja@tiscali.cz
<b>Web</b>	www.hotelkasperk.cz	<b>Web</b>		<b>Web</b>	www.ubytovani-maja.unas.cz
<b>Doplňkové služby</b>	bazén, wellness, masáže, herna pro děti, sportovní vyžití, restaurace	<b>Doplňkové služby</b>		<b>Doplňkové služby</b>	úschova kola a lyží
<b>Název</b>	<b>Penzion Ptáček</b>	<b>Název</b>	<b>Penzion Kristýna</b>	<b>Název</b>	<b>Penzion Eger</b>
<b>Adresa</b>	Dlouhá 94, 341 92 Kašperské Hory	<b>Adresa</b>	Karlova 395, 341 92 Kašperské Hory	<b>Adresa</b>	Karlova 135, 341 92 Kašperské Hory
<b>Telefon</b>	724 909 338	<b>Telefon</b>	376 582 696, 603 940 687	<b>Telefon</b>	376 582 450, 606 311 012
<b>E-mail</b>	penzion.ptacek@email.cz	<b>E-mail</b>	pension-kristyna@seznam.cz	<b>E-mail</b>	pension.eger@seznam.cz
<b>Web</b>	www.penzionptacek.cz	<b>Web</b>	www.pensionkristyna.cz	<b>Web</b>	www.penzion.eger.sweb.cz/penzion.htm
<b>Doplňkové služby</b>	venkovní posezení, úschova kol a lyží	<b>Doplňkové služby</b>	infrasauna, Wi-fi, masáže	<b>Doplňkové služby</b>	
<b>Název</b>	<b>Pension Červená</b>	<b>Název</b>	<b>Pension Jitka</b>	<b>Název</b>	<b>Pension Šrámek</b>
<b>Adresa</b>	Červená 2, 341 92 Kašperské Hory	<b>Adresa</b>	Petra Chelčického 41, 341 92 Kašperské Hory	<b>Adresa</b>	Dlouhá 137, 341 92 Kašperské Hory
<b>Telefon</b>	376 582 648, 603 343 782	<b>Telefon</b>	602 486 216	<b>Telefon</b>	376 582 210, 603 263 752, 604 129 369
<b>E-mail</b>	penzion.cervena@centrum.cz	<b>E-mail</b>	jitka.zizkova@seznam.cz	<b>E-mail</b>	sramekvaclav@seznam.cz
<b>Web</b>	www.pensioncervena.cz	<b>Web</b>	jitka.zizkova.sweb.cz	<b>Web</b>	www.ceskehory.cz/sramek
<b>Doplňkové služby</b>	Wi-fi, hřiště, houpačka, domeček, pískoviště, venkovní posezení	<b>Doplňkové služby</b>	úschova lyží, kol a motorky	<b>Doplňkové služby</b>	úschova lyží a kol
<b>Název</b>	<b>Penzion U Šnečků</b>	<b>Název</b>	<b>Penzion Soňa</b>	<b>Název</b>	<b>Penzion Na Habeši</b>
<b>Adresa</b>	Vimperská 220, 341 92 Kašperské Hory	<b>Adresa</b>	Karlova 145, 341 92 Kašperské Hory	<b>Adresa</b>	Žlíbek 1, 341 92 Kašperské Hory
<b>Telefon</b>	732 409 169, 603 481 229	<b>Telefon</b>	376 582 454, 728 736 777	<b>Telefon</b>	723 117 746
<b>E-mail</b>	penzionsnecek@volny.cz	<b>E-mail</b>	penzion.sona@seznam.cz	<b>E-mail</b>	janosikovamilada@seznam.cz
<b>Web</b>	www.usnecku.cz	<b>Web</b>	www.penzionsona.webnode.cz	<b>Web</b>	www.penzionnahabesi.cz
<b>Doplňkové služby</b>	restaurace, vyhřívaný bazén, ruské kuželky, petanque a kriket, úschova lyží a kol, venkovní posezení, gril	<b>Doplňkové služby</b>	Wi-fi, venkovní bazén, venkovní posezení	<b>Doplňkové služby</b>	Wi-fi, úschova kol a lyží, venkovní posezení, ohniště, gril

<b>Název</b>	<b>Penzion Rychta na Račánku</b>	<b>Název</b>	<b>Penzion Waikiki</b>	<b>Název</b>	<b>Penzion U Kašny</b>
<b>Adresa</b>	Žlíbek 17, 341 92 Kašperské Hory	<b>Adresa</b>	Petra Bezruč 224, 341 92 Kašperské Hory	<b>Adresa</b>	Náměstí 10, 341 92 Kašperské Hory
<b>Telefon</b>	376 582 117	<b>Telefon</b>	604 705 670	<b>Telefon</b>	376 383 703, 728 509 433
<b>E-mail</b>	penzion@racanek.cz	<b>E-mail</b>	penzionwaikiki@sumava.net	<b>E-mail</b>	info@ukasny.com
<b>Web</b>	www.racanek.cz	<b>Web</b>	www.penzionwaikiki.cz	<b>Web</b>	www.ukasny.com
<b>Doplňkové služby</b>	bazén, vnitřní dětský koutek, pískoviště, prolézačky, houpačky, restaurace, venkovní posezení, Wi-fi	<b>Doplňkové služby</b>	Wi-fi, restaurace	<b>Doplňkové služby</b>	Wi-fi
<b>Název</b>	<b>Penzion Kašperk</b>	<b>Název</b>	<b>Pension Hájenka Nebe</b>	<b>Název</b>	<b>Penzion U Krčálů</b>
<b>Adresa</b>	Sušická 166, 341 92 Kašperské Hory	<b>Adresa</b>	Kašperské Hory 203, 341 92	<b>Adresa</b>	Opolenec 11, 341 92 Kašperské Hory
<b>Telefon</b>	376 582 592	<b>Telefon</b>	603 582 539	<b>Telefon</b>	733 103 864
<b>E-mail</b>	recepce@parkhotel-sumava.cz	<b>E-mail</b>	f.hail@seznam.cz	<b>E-mail</b>	
<b>Web</b>	www.penzionkasperk.cz	<b>Web</b>	www.pension-nebe.cz	<b>Web</b>	
<b>Doplňkové služby</b>	Wi-fi, kulečník, salonek, úschova kol a lyží	<b>Doplňkové služby</b>	venkovní posezení, ohniště	<b>Doplňkové služby</b>	
<b>Název</b>	<b>Apartmán „U Pošty“ – Lenka Čemengová</b>	<b>Název</b>	<b>J. M. S. – ubytování v soukromí</b>	<b>Název</b>	<b>Restaurace a ubytování U Muzea</b>
<b>Adresa</b>	Zlatá stezka 96, 341 92 Kašperské Hory	<b>Adresa</b>	Zahradní 216, 341 92 Kašperské Hory	<b>Adresa</b>	Fugnerova 37, 341 92 Kašperské Hory
<b>Telefon</b>	723 109 631	<b>Telefon</b>	602 441 804	<b>Telefon</b>	602 141 032, 736 609 672
<b>E-mail</b>	lenkacemengova@seznam.cz	<b>E-mail</b>	jms@sumavanet.com	<b>E-mail</b>	vaclavhaubert@seznam.cz
<b>Web</b>	www.sumavanet.cz/cemengova	<b>Web</b>	www.sumava.net/jms	<b>Web</b>	www.penzionkhory.blog.cz
<b>Doplňkové služby</b>		<b>Doplňkové služby</b>	sauna s bazénkem	<b>Doplňkové služby</b>	Wi-fi, úschova kol a lyží, restaurace
<b>Název</b>	<b>Ubytování – Marie Králíková</b>	<b>Název</b>	<b>Apartmán Kocumová</b>	<b>Název</b>	<b>Apartmá Na Náměstí</b>
<b>Adresa</b>	Červená 3, 341 92 Kašperské Hory	<b>Adresa</b>	Nová 369, 341 92 Kašperské Hory	<b>Adresa</b>	Náměstí 184, 341 92 Kašperské Hory
<b>Telefon</b>	605 215 478, 737 787 201	<b>Telefon</b>	775 925 254, 775 980 295	<b>Telefon</b>	602 145 067
<b>E-mail</b>	mariewei@seznam.cz	<b>E-mail</b>	kasperky.hory@seznam.cz	<b>E-mail</b>	info@apartmany-sumava.eu

<b>Web</b>	www.sumavanet.cz/ubytovanicevena	<b>Web</b>	www.kasperskyhory.com	<b>Web</b>	www.apartmany-sumava.eu
<b>Doplňkové služby</b>	venkovní posezení s krbem, hřiště s fotbalovými bránami a bazén, možnost zapůjčení pálek na tenis a badminton, šipky, stolní tenis	<b>Doplňkové služby</b>		<b>Doplňkové služby</b>	Wi-fi, venkovní posezení
<b>Název</b>	<b>Apartmenty Kašperky</b>	<b>Název</b>	<b>Ubytování Kašperky</b>	<b>Název</b>	<b>Apartment Robin Oil</b>
<b>Adresa</b>	Náměstí 184, 341 92 Kašperské Hory	<b>Adresa</b>	Náměstí 184, 341 92 Kašperské Hory	<b>Adresa</b>	Sušická 379, 341 92 Kašperské Hory
<b>Telefon</b>	605 284 184	<b>Telefon</b>	731 317 533	<b>Telefon</b>	376 582 529
<b>E-mail</b>	apartmanykasperky@seznam.cz	<b>E-mail</b>	ubytovanikasperky@seznam.cz	<b>E-mail</b>	cs69@robinoil.cz
<b>Web</b>	www.apartmanykasperky.cz/apartmanykasperky	<b>Web</b>	www.ubytovanikasperky.cz	<b>Web</b>	
<b>Doplňkové služby</b>	Wi-fi, úschova lyží a kol	<b>Doplňkové služby</b>	Wi-fi	<b>Doplňkové služby</b>	
<b>Název</b>	<b>Apartmenty Mikeš</b>	<b>Název</b>	<b>Kašperky Apartmenty</b>	<b>Název</b>	<b>Nebespan café&amp;apartments</b>
<b>Adresa</b>	Sušická 269, 341 92 Kašperské Hory	<b>Adresa</b>	Nerudova 226, 341 92 Kašperské Hory	<b>Adresa</b>	Náměstí 7, 341 92 Kašperské Hory
<b>Telefon</b>	724 945 194	<b>Telefon</b>	608 271 929	<b>Telefon</b>	603 255 563, 603 253 242
<b>E-mail</b>	apartmany.mikes@gmail.com	<b>E-mail</b>	ilisamkova@seznam.cz	<b>E-mail</b>	info@nebespan.cz
<b>Web</b>	www.apartmany-mikes.cz	<b>Web</b>	www.kasperkyapartmany.cz	<b>Web</b>	www.nebespan.cz
<b>Doplňkové služby</b>	venkovní posezení, skluzavka, domeček, gril, altán	<b>Doplňkové služby</b>	Wi-fi, úschova lyží a kol, venkovní posezení, možnost grilování	<b>Doplňkové služby</b>	půjčovna elektrokol, kavárna, restaurace, trampolína, lezecká stěna, velké pískoviště, houpačky, vnitřní dětský koutek, tělocvična, výtvarná dílna
<b>Název</b>	<b>Apartmentový dům A Ša</b>	<b>Název</b>	<b>Apartmenty Amálka</b>	<b>Název</b>	<b>Ubytování Petr Mařík</b>
<b>Adresa</b>	Dlouhá 104, 341 92 Kašperské Hory	<b>Adresa</b>	Josefa Sodomky 425, 341 92 Kašperské Hory	<b>Adresa</b>	Klostermannova 124, 341 92 Kašperské Hory
<b>Telefon</b>	318 639 999, 603 864 519	<b>Telefon</b>	777 656 605	<b>Telefon</b>	604 737 693, 603 223 653, 376 323 333
<b>E-mail</b>	ckasa@ckasa.cz	<b>E-mail</b>	info@apartmany-amalka.cz	<b>E-mail</b>	pronajemkasperky@seznam.cz

<b>Web</b>	www.ckasa.cz/index.php/kasperske-hory-apartmany-asa	<b>Web</b>	www.apartmany-amalka.cz	<b>Web</b>	pronajem-kasperky.wbs.cz
<b>Doplňkové služby</b>	Wi-fi, sklípek	<b>Doplňkové služby</b>	Wi-fi, ohniště, bazén, venkovní posezení, úschova lyží a kol	<b>Doplňkové služby</b>	
<b>Název</b>	<b>Horálovo ubytování - chalupa</b>	<b>Název</b>	<b>Rekreační chata 304</b>	<b>Název</b>	<b>Chalupa Opolenec</b>
<b>Adresa</b>	Rejštejnská 118, 341 92 Kašperské Hory	<b>Adresa</b>	Sušická 304, 341 92 Kašperské Hory	<b>Adresa</b>	Opolenec 9, 341 92 Kašperské Hory
<b>Telefon</b>	603 263 271, 603 385 733	<b>Telefon</b>	378 603 285, 774 165 320	<b>Telefon</b>	371 651 294, 602 667 175
<b>E-mail</b>	info@sporthoral.cz	<b>E-mail</b>	maria.ib@seznam.cz	<b>E-mail</b>	vodrazkova@seznam.cz
<b>Web</b>	www.sporthoral.cz	<b>Web</b>	www.kasperky.euweb.cz	<b>Web</b>	www.rfz.cz/opolenec
<b>Doplňkové služby</b>	Wi-fi, úschova lyží a kol, kreativní dílna	<b>Doplňkové služby</b>	sportovní místnost	<b>Doplňkové služby</b>	Wi-fi, venkovní posezení
<b>Název</b>	<b>Prachárna – ubytování v chalupě na samotě</b>	<b>Název</b>	<b>Chata „Otík“</b>	<b>Název</b>	<b>Dětský domov Kašperské Hory - ubytovna</b>
<b>Adresa</b>	Vimperská 294, 341 92 Kašperské Hory	<b>Adresa</b>	Opolenec (samota), 341 92 Kašperské Hory	<b>Adresa</b>	Náměstí 146, 341 92 Kašperské Hory
<b>Telefon</b>	606 907 436	<b>Telefon</b>	603 371 239, 737 964 199	<b>Telefon</b>	376 582 217, 606 898 768
<b>E-mail</b>	jednatel@kml.cz	<b>E-mail</b>		<b>E-mail</b>	ddkh@seznam.cz
<b>Web</b>	www.kml.cz	<b>Web</b>		<b>Web</b>	ddkasperky.cz
<b>Doplňkové služby</b>		<b>Doplňkové služby</b>	venkovní posezení, ohniště	<b>Doplňkové služby</b>	
<b>Název</b>	<b>Správa NP a CHKO Šumava - ubytovna</b>	<b>Název</b>	<b>Hostel Kašperské Hory – turistická ubytovna</b>	<b>Název</b>	<b>Rekreační a rekondiční středisko Holeček</b>
<b>Adresa</b>	Sušická 399, 341 92 Kašperské Hory	<b>Adresa</b>	Bohdana Týbla 15, 341 92 Kašperské Hory	<b>Adresa</b>	Smetanova 208, 341 92 Kašperské Hory
<b>Telefon</b>	376 331 511, 731 530 335 – správce Jiřina Vintrová	<b>Telefon</b>	721 680 059, 606 719 261	<b>Telefon</b>	376 582 282, 607 804 043
<b>E-mail</b>	b.kasperskehory@npsumava.cz	<b>E-mail</b>		<b>E-mail</b>	holecek.frantisek@seznam.cz
<b>Web</b>	www.npsumava.cz/cz/5627/sekce/ubytovani/detail/ubytovani-	<b>Web</b>		<b>Web</b>	www.nasehory.cz/rekreacni-a-rekondicni-stredisko-holecek

	kasperske-hory				
<b>Doplňkové služby</b>		<b>Doplňkové služby</b>	společenská místnost s internetem, venkovní posezení s možností grilování	<b>Doplňkové služby</b>	jídlna pro ubytované hosty, klubovna s TV, stolní tenis, hřiště pro míčové hry
<b>Název</b>	<b>Domus Maria</b>	<b>Název</b>	<b>Ubytování v soukromí Růžena Kůsová</b>	<b>Název</b>	<b>Rekreační chata č. 304 – ubytování Mária Ibehejová</b>
<b>Adresa</b>	Náměstí 14, 341 92 Kašperské Hory	<b>Adresa</b>	Dlouhá 105, 341 92 Kašperské Hory	<b>Adresa</b>	Pod silnicí 304, 341 92 Kašperské Hory
<b>Telefon</b>	606 545 062	<b>Telefon</b>	603 372 923	<b>Telefon</b>	774 165 320, 378 603 285
<b>E-mail</b>	info@domusmaria.cz	<b>E-mail</b>		<b>E-mail</b>	
<b>Web</b>	domusmaria.cz	<b>Web</b>		<b>Web</b>	
<b>Doplňkové služby</b>	Wi-fi	<b>Doplňkové služby</b>		<b>Doplňkové služby</b>	

### KOLINEC

<b>Název</b>	<b>Western ranč Podolí (sruby, apartmán, chatky)</b>	<b>Název</b>	<b>Penzion U Podkovy</b>	<b>Název</b>	<b>Zámecký penzion Holiday Park Mlázovy</b>
<b>Adresa</b>	Podolí 6, 341 42 Kolinec	<b>Adresa</b>	Mlázovy 39, 341 42 Kolinec	<b>Adresa</b>	Mlázovy 1, 341 42 Kolinec
<b>Telefon</b>	606 171 999 – Zdeněk Tomášek	<b>Telefon</b>	602 439 779, 376 316 071	<b>Telefon</b>	376 382 916, 602 458 353
<b>E-mail</b>	zdenek.ranc@seznam.cz	<b>E-mail</b>	rekap@rekap.cz	<b>E-mail</b>	info@holidaypark.cz
<b>Web</b>	www.rancpodoli.cz	<b>Web</b>		<b>Web</b>	www.holidaypark.cz
<b>Doplňkové služby</b>	jízda na koních, zázemí pro děti, venkovní posezení	<b>Doplňkové služby</b>	Wi-fi, restaurace	<b>Doplňkové služby</b>	wellness, restaurace, koupací jezírko s brouzdalištěm, dětské hřiště se skluzavkou a pískovištěm, dětský koutek, obří šachy a dáma, obří Člověče, nezlob se!, obří dřevěný pes, šipky, stolní tenis, půjčovna Segway, venkovní posezení, ohniště, gril

<b>Název</b>	<b>Ubytování v Podolí (apartmány)</b>	<b>Název</b>	<b>Ubytování – Zdeňka Vacovská</b>	<b>Název</b>	<b>Penzion Trz</b>
<b>Adresa</b>	Podolí 17, 341 42 Kolinec	<b>Adresa</b>	Mlázovy 30, 341 42 Kolinec	<b>Adresa</b>	Jindřichovice 24, 341 42 Kolinec
<b>Telefon</b>	728 893 735, 602 169 340	<b>Telefon</b>	378 603 118, 607 675 173	<b>Telefon</b>	723 926 387, 602 478 625
<b>E-mail</b>	podoli@vlcekvaclav.cz	<b>E-mail</b>	vacovskya@seznam.cz	<b>E-mail</b>	chroust.vaclav@seznam.cz
<b>Web</b>	www.apartmany-podoli.cz	<b>Web</b>		<b>Web</b>	www.chroust-jindrichovice.cz
<b>Doplňkové služby</b>	Wi-fi, stolní tenis, stolní fotbal, venkovní bazén se solárním ohřevem, trampolína, venkovní posezení, ohniště, gril, dětské hřiště	<b>Doplňkové služby</b>	zahradní posezení a tělocvična se stolním tenisem	<b>Doplňkové služby</b>	možnost rybaření v soukromém rybníce, možno strávit noc ve středověkém vězení, stylový sklípek, houpačky, skluzavka, dětský koutek s pískovištěm, zastřešený stolní tenis, volejbalové hřiště, venkovní posezení, ohniště
<b>Název</b>	<b>Zámecké apartmány Jindřichovice</b>	<b>Název</b>	<b>Chalupa na Šumavě - Tajanov</b>	<b>Název</b>	<b>Chalupa Vlčkovice</b>
<b>Adresa</b>	Jindřichovice 1, 341 42 Kolinec	<b>Adresa</b>	Tajanov E1, 341 42 Kolinec	<b>Adresa</b>	Vlčkovice 6, 341 42 Kolinec
<b>Telefon</b>	376 594 304, 605 153 228, 605 556 402	<b>Telefon</b>	607 082 001	<b>Telefon</b>	602 968 825, 602 201 151
<b>E-mail</b>	veronika.chroustova@seznam.cz	<b>E-mail</b>	mezu@email.cz	<b>E-mail</b>	
<b>Web</b>	www.zamek-jindrichovice.cz	<b>Web</b>	tajanov.sweb.cz/index.htm	<b>Web</b>	
<b>Doplňkové služby</b>	wellness, venkovní bazén, pískoviště, houpačky, prolézačky, hřiště na míčové hry, fotbalový plácek, gril, ohniště, dětský koutek, venkovní kuželky, stolní tenis, šipky, svatební sál, infrasauna, vířivka, Wi-fi	<b>Doplňkové služby</b>	zastřešený krb, trampolína, Wi-fi, gril, zázemí pro děti	<b>Doplňkové služby</b>	venkovní posezení, ohniště
<b>Název</b>	<b>Chata Lukoviště</b>	<b>Název</b>	<b>Chata Tržek</b>		
<b>Adresa</b>	Lukoviště E8, 341 42 Kolinec	<b>Adresa</b>	Tržek (bez č.p.), 341 42 Kolinec		
<b>Telefon</b>	737 311 919	<b>Telefon</b>	723 091 449		
<b>E-mail</b>		<b>E-mail</b>			



<b>Web</b>		<b>Web</b>	
<b>Doplňkové služby</b>	venkovní bazén, venkovní krb s posezením	<b>Doplňkové služby</b>	venkovní posezení, gril, zázemí pro děti

### MODRAVA

<b>Název</b>	<b>HOTEL Modrava</b>	<b>Název</b>	<b>HOTEL Klostermannova Chata</b>	<b>Název</b>	<b>Ubytování Pivovar Modrava</b>
<b>Adresa</b>	Modrava 79, 341 92 Kašperské Hory	<b>Adresa</b>	Modrava 4, 341 92 Kašperské Hory	<b>Adresa</b>	Modrava 10, 341 92 Kašperské Hory
<b>Telefon</b>	376 599 325, 602 709 455	<b>Telefon</b>	604 259 090, 376 324 256	<b>Telefon</b>	776 888 088, 776 222 226
<b>E-mail</b>	hotel@hotelmodrava.cz	<b>E-mail</b>	info@klostermannovachata.cz	<b>E-mail</b>	modrava.pivovar@seznam.cz
<b>Web</b>	www.hotelmodrava.cz	<b>Web</b>	www.klostermannovachata.cz	<b>Web</b>	www.pivovarmodrava.cz
<b>Doplňkové služby</b>	půjčovna horských kol, elektrokol, běžek a vozíků za kolo, běžky, sauna, whirlpool, restaurace, úschova lyží a kol, venkovní posezení, wellness, kulečnick, šipky, dětské koutky (3), Wi-fi	<b>Doplňkové služby</b>	sauna, bowling, kulečnick, dětské hřiště, restaurace, dětský koutek, Wi-fi	<b>Doplňkové služby</b>	hospoda, venkovní posezení
<b>Název</b>	<b>Modrý Penzion (apartmány)</b>	<b>Název</b>	<b>Penzion Arnika</b>	<b>Název</b>	<b>Penzion Pupík</b>
<b>Adresa</b>	Modrava 1, 341 92 Kašperské Hory	<b>Adresa</b>	Vchynice – Tetov II 49, 341 92 Kašperské Hory	<b>Adresa</b>	Modrava 2E, 341 92 Kašperské Hory
<b>Telefon</b>	725 973 104	<b>Telefon</b>	376 599 349, 602 402 016, 602 444 747	<b>Telefon</b>	776 888 088, 776 222 226
<b>E-mail</b>	penzion@modrava.eu	<b>E-mail</b>	arnika.sumava@tiscali.cz	<b>E-mail</b>	modrava.pupik@seznam.cz
<b>Web</b>	www.modrypenzion.cz	<b>Web</b>	www.penzion-arnika.cz	<b>Web</b>	www.sumavanet.cz/penzionpupik
<b>Doplňkové služby</b>	restaurace, venkovní posezení, odchod s potravinami, dětské hřiště, úschova kol a lyží, Wi-fi	<b>Doplňkové služby</b>	Wi-fi, restaurace, venkovní posezení, ohniště	<b>Doplňkové služby</b>	Wi-fi, úschova lyží a kol
<b>Název</b>	<b>Penzion Zlatá Stezka</b>	<b>Název</b>	<b>Penzion Modrava</b>	<b>Název</b>	<b>Ubytování Dáša</b>
<b>Adresa</b>	Modrava 28, 341 92 Kašperské Hory	<b>Adresa</b>	Modrava 2E, 341 92 Kašperské	<b>Adresa</b>	Filipova Huť 71, 341 92 Kašperské

			Hory		Hory
<b>Telefon</b>	608 599 931	<b>Telefon</b>	776 888 088, 776 222 226	<b>Telefon</b>	606 576 132 – Dagmar Rendlová
<b>E-mail</b>	info@stezkamodrava.cz	<b>E-mail</b>	modrava.penzion@seznam.cz	<b>E-mail</b>	dasarendl@seznam.cz
<b>Web</b>	www.stezkamodrava.cz	<b>Web</b>	www.modrava.com	<b>Web</b>	www.ubytovani-dasa.webnode.cz
<b>Doplňkové služby</b>	restaurace, Wi-fi, úschova lyží a kol	<b>Doplňkové služby</b>	půjčovna horských kol, vozíků Dvě plus dvě, sněžnic a běžkařského vybavení, Wi-fi, bar, úschova kol a lyží	<b>Doplňkové služby</b>	občerstvení, dětský vlek
<b>Název</b>	<b>Chata Kapka</b>	<b>Název</b>	<b>HOTEL na Modravě</b>	<b>Název</b>	<b>Ubytování Hodanová</b>
<b>Adresa</b>	Filipova Huť 73, 341 92 Kašperské Hory	<b>Adresa</b>	Modrava 32, 341 92 Kašperské Hory	<b>Adresa</b>	Filipova Huť 30, 341 92 Kašperské Hory
<b>Telefon</b>	607 146 808	<b>Telefon</b>	722 908 202	<b>Telefon</b>	602 302 132, 725 810 333
<b>E-mail</b>	chata@woodcraft.cz	<b>E-mail</b>	info@hotelnamodrave.cz	<b>E-mail</b>	hodanova.ivana@seznam.cz, hodan.vaclav@email.cz
<b>Web</b>	www.woodcraft.cz/index.php?right= kontaktyodkazy_filipka	<b>Web</b>	www.hotelnamodrave.cz	<b>Web</b>	www.ubytovani- hodanova.webnode.cz
<b>Doplňkové služby</b>	úschova lyží a kol	<b>Doplňkové služby</b>	Wi-fi, restaurace, dětský koutek, letní terasa, sauna s relaxační místností, herna, úschova lyží a kol, trampolína, houpačky, pískoviště	<b>Doplňkové služby</b>	lyžárna, sušárna, úschova kol, garáže, lehátka, gril+ohniště, dětské hřiště, trampolína
<b>Název</b>	<b>Apartmány Na Kobylce</b>	<b>Název</b>	<b>Apartmány Babský Ranč</b>	<b>Název</b>	<b>Turistická ubytovna a apartmán - Návštěvnícké centrum dřevařství</b>
<b>Adresa</b>	Filipova Huť 31, 341 92 Kašperské Hory	<b>Adresa</b>	Filipova Huť 1, 341 92 Kašperské Hory	<b>Adresa</b>	Modrava 12, 341 92 Kašperské Hory
<b>Telefon</b>	777 888 060	<b>Telefon</b>	725 551 262	<b>Telefon</b>	722 634 107 – p. Doležal
<b>E-mail</b>	veronika.nakobylce@seznam.cz	<b>E-mail</b>	info@babsky-ranc.cz	<b>E-mail</b>	ncd@modrava.eu
<b>Web</b>	www.nakobylce.cz	<b>Web</b>	www.babsky-ranc.cz	<b>Web</b>	www.ncd.sumavanet.cz/drevak/ ubytovani.asp
<b>Doplňkové služby</b>	možnost jízdy na koních, společenská místnost	<b>Doplňkové služby</b>	možnost jízdy na koních, úschova lyží a kol, Wi-fi	<b>Doplňkové služby</b>	kolárna, lyžárna

Název	Penzion Korýtko	Název	Chalupa Na Vyhliídce	Název	Apartmány Modrava
<b>Adresa</b>	Filipova Huť 46, 341 92 Kašperské Hory	<b>Adresa</b>	Filipova Huť 51, 341 92 Kašperské Hory	<b>Adresa</b>	Filipova Huť 29, 341 92 Kašperské Hory
<b>Telefon</b>	724 358 974	<b>Telefon</b>	222 356 206, 720 253 353	<b>Telefon</b>	603 152 399
<b>E-mail</b>	pension@korytko.cz	<b>E-mail</b>	malek.navyhlidce@volny.cz	<b>E-mail</b>	apartmanymodrava@seznam.cz
<b>Web</b>	www.korytko.cz	<b>Web</b>	www.chalupamodrava.cz	<b>Web</b>	www.apartmanymodrava.cz
<b>Doplňkové služby</b>	stylová restaurace, Wi-fi, úschova lyží a kol	<b>Doplňkové služby</b>	Wi-fi, kulečnick, úschova lyží a kol, venkovní posezení, gril, ohniště, dětské hřiště	<b>Doplňkové služby</b>	úschova lyží a kol, Wi-fi
Název	Rekreační zařízení U Pstruha	Název	Pension Hájenka	Název	Ubytování v soukromí – Eva Mayerová
<b>Adresa</b>	Modrava 41, 341 92 Kašperské Hory	<b>Adresa</b>	Filipova Huť 5, 341 92 Kašperské Hory	<b>Adresa</b>	Modrava 19, 341 92 Kašperské Hory
<b>Telefon</b>	737 201 740, 376 599 330	<b>Telefon</b>	602 739 076	<b>Telefon</b>	376 599 347
<b>E-mail</b>	j.farar@csob.cz	<b>E-mail</b>	info@pension-hajenka.cz	<b>E-mail</b>	modrava.penzion@seznam.cz
<b>Web</b>	www.sumavanet.cz/upstruha	<b>Web</b>	www.pension-hajenka.cz	<b>Web</b>	
<b>Doplňkové služby</b>	možnost zapůjčit horská kola zn. GT, dětský vozík za kolo zn. Chariot Cougar, kulečnick, šipky, stolní fotbal, stolní tenis, petanque nebo si půjčit nordic walkingové hole, Wi-fi	<b>Doplňkové služby</b>	restaurace, úschova kol a lyží, hřiště na fotbal či volejbal, stolní fotbal, společenské hry, dětské hřiště, pískoviště	<b>Doplňkové služby</b>	

### MOKROSUKY

Název	Penzion Romantika	Název	Chalupa Pozorka na Šumavě	Název	Chalupa Mokrosuky na Šumavě
<b>Adresa</b>	Lešišov 16, 342 01 Sušice	<b>Adresa</b>	Pozorka 12 - Lešišov, 342 01 Sušice	<b>Adresa</b>	Mokrosuky 2, 342 01 Sušice
<b>Telefon</b>	376 588 332, 604 279 347	<b>Telefon</b>	283 883 220, 602 969 927, 603 953 131	<b>Telefon</b>	602 121 124, 602 167 050

<b>E-mail</b>	m.rymes@atlas.cz	<b>E-mail</b>	pozorka@volny.cz	<b>E-mail</b>	matouscz@volny.cz
<b>Web</b>	www.penzionlesisov.wbs.cz	<b>Web</b>	mujweb.cz/pozorka	<b>Web</b>	dobrounoc.cz/ubytovani/chalupa-na-sumave-mokrosuky.html
<b>Doplňkové služby</b>	jízda kočárem, sauna, venkovní posezení, gril	<b>Doplňkové služby</b>	posezení u otevřeného ohně, grilování, úschova kol, upravené travnaté volejbalové hřiště, stolní tenis	<b>Doplňkové služby</b>	venkovní posezení, ohniště
<b>Název</b>	<b>Rekreační zařízení - Dům v Mokrosukách (chatky a apartmány)</b>				
<b>Adresa</b>	Mokrosuky 5, 342 01 Sušice				
<b>Telefon</b>	315 722 236				
<b>E-mail</b>	ddmkralupy@seznam.cz				
<b>Web</b>	www.ddmkralupy.cz/mokrosuky.htm				
<b>Doplňkové služby</b>	venkovní krytý bazén, dětské hřiště, hřiště na míčové hry, fotbalové hřiště, pískoviště, ohniště, stolní tenis, kulečnick				

### NEZAMYSLICE

<b>Název</b>	<b>Chalupa Nezamyslice</b>	<b>Název</b>	<b>Turistická ubytovna Nezamyslice</b>
<b>Adresa</b>	Nezamyslice 87, 342 01 Sušice	<b>Adresa</b>	Nezamyslice 107, 342 01 Sušice
<b>Telefon</b>	725 520 929, 602 619 601, 725 100 550	<b>Telefon</b>	376 596 196 – p. Vinický
<b>E-mail</b>	frouzovap@volny.cz	<b>E-mail</b>	
<b>Web</b>	www.nezamyslice87.cz	<b>Web</b>	
<b>Doplňkové služby</b>	venkovní bazén, pískoviště, gril, ohniště, Wi-fi, gril, úschova kol, venkovní posezení	<b>Doplňkové služby</b>	

**NEZDICE NA ŠUMAVĚ**

<b>Název</b>	<b>Pension pod Ždánovem</b>	<b>Název</b>	<b>Penzion U Potoka</b>	<b>Název</b>	<b>Chalupa Pazderna</b>
<b>Adresa</b>	Nezdice na Šumavě 35, 342 01 Sušice	<b>Adresa</b>	Nezdice na Šumavě 32, 342 01 Sušice	<b>Adresa</b>	Nezdice na Šumavě 57, 342 01 Sušice
<b>Telefon</b>	702 486 252	<b>Telefon</b>	222 532 547, 777 869 228	<b>Telefon</b>	603 415 013, 733 657 879
<b>E-mail</b>		<b>E-mail</b>	penzion-u-potoka@hotel.cz, upotoka@atlas.cz	<b>E-mail</b>	hlavac@akmartinska.cz
<b>Web</b>	www.sumava-pension.cz	<b>Web</b>	www.penzion-u-potoka.penzion.cz, www.upotoka.unas.cz	<b>Web</b>	www.nezdickachalupa.cz
<b>Doplňkové služby</b>	sauna, vířivá koupel, restaurace a jídelna	<b>Doplňkové služby</b>	bazén, půjčovna kol, herna (kulečnick, stolní fotbal, šípky), dětský koutek, úschova kol a lyží	<b>Doplňkové služby</b>	trampolína, skluzavka, pískoviště, houpačky, stolní tenis, dětský koutek, Wi-fi
<b>Název</b>	<b>Chalupa Nezdice na Šumavě</b>	<b>Název</b>	<b>Apartmán Nezdice na Šumavě</b>	<b>Název</b>	<b>Penzion Pepino</b>
<b>Adresa</b>	Nezdice na Šumavě 125, 342 01 Sušice	<b>Adresa</b>	Nezdice na Šumavě 125, 342 01 Sušice	<b>Adresa</b>	Nezdice na Šumavě 213, 342 01 Sušice
<b>Telefon</b>	733 129 005	<b>Telefon</b>	378 774 482, 607 969 188	<b>Telefon</b>	376 587 222
<b>E-mail</b>		<b>E-mail</b>	harant.josef@seznam.cz	<b>E-mail</b>	pension.solni@post.cz
<b>Web</b>		<b>Web</b>	www.apartmannezdice.wz.cz	<b>Web</b>	
<b>Doplňkové služby</b>	ohniště	<b>Doplňkové služby</b>	dětské hřiště, Wi-fi	<b>Doplňkové služby</b>	restaurace a jídelna
<b>Název</b>	<b>Lovecký zámek Záluží</b>	<b>Název</b>	<b>Apartmán Eva</b>	<b>Název</b>	<b>Chalupa Pohorsko</b>
<b>Adresa</b>	Pohorsko 63, 342 01 Sušice	<b>Adresa</b>	Nezdice na Šumavě 62, 342 01 Sušice	<b>Adresa</b>	Pohorsko, 342 01 Sušice
<b>Telefon</b>	378 774 278, 608 511 895	<b>Telefon</b>	605 437 375, 376 587 565	<b>Telefon</b>	
<b>E-mail</b>	info@zaluzi.cz	<b>E-mail</b>	chalupna.eva@seznam.cz	<b>E-mail</b>	
<b>Web</b>	www.zaluzi.cz	<b>Web</b>	www.apartmaneva.wz.cz	<b>Web</b>	cr.chaty-a-chalupy.cz/leto/2430
<b>Doplňkové služby</b>	jízda na koni, bazén, Wi-fi	<b>Doplňkové služby</b>	houpačka, pískoviště, krb venku, Wi-fi	<b>Doplňkové služby</b>	zahradní gril, ohniště, venkovní posezení
<b>Název</b>	<b>Renesanční tvrz - chalupa</b>	<b>Název</b>	<b>Chata Pohorsko I.</b>	<b>Název</b>	<b>Chata Pohorsko II.</b>
<b>Adresa</b>	Nezdice na Šumavě 1, 342 01	<b>Adresa</b>	Pohorsko 63, 342 01 Sušice	<b>Adresa</b>	Pohorsko E5, 342 01 Sušice

	Sušice				
<b>Telefon</b>	724 263 132	<b>Telefon</b>	Olga Gabichová	<b>Telefon</b>	604 508 956
<b>E-mail</b>	skachova@centrum.cz	<b>E-mail</b>		<b>E-mail</b>	gaby.simon@seznam.cz
<b>Web</b>	nezdice.czechian.net	<b>Web</b>	www.agenturachata.cz/detail/913	<b>Web</b>	pohorsko.wz.cz
<b>Doplňkové služby</b>	stylová sklepní vinárna	<b>Doplňkové služby</b>	ohniště, pískoviště, úschova kol a lyží, možnost jízdy na koni, ustájení vlastního koně	<b>Doplňkové služby</b>	pozemek s jezírkiem, gril, sklep na uložení kol a lyží

### **PETROVICE U SUŠICE**

<b>Název</b>	<b>HOTEL Gandalf</b>	<b>Název</b>	<b>Penzion Ztracenka</b>	<b>Název</b>	<b>HOTEL Jiříčná</b>
<b>Adresa</b>	Svojšice 44, 342 01 Sušice	<b>Adresa</b>	Břetětice 17, 342 01 Sušice	<b>Adresa</b>	Jiříčná 24, 342 01 Sušice
<b>Telefon</b>	376 588 069, 602 474 605	<b>Telefon</b>	376 588 298, 602 483 379	<b>Telefon</b>	603 868 712, 602 302 058
<b>E-mail</b>	info@hotelgandalf.com	<b>E-mail</b>	ztracenka@ztracenka.com	<b>E-mail</b>	hoteljiricna@seznam.cz
<b>Web</b>	www.hotelgandalf.com	<b>Web</b>	www.ztracenka.com	<b>Web</b>	www.hoteljiricna.cz
<b>Doplňkové služby</b>	dětské hřiště, pergola, hřiště na badminton, stolní tenis, whirlpool, restaurace	<b>Doplňkové služby</b>	hospůdka	<b>Doplňkové služby</b>	salonek, sauna, fitness, dětský koutek, restaurace, půjčovna lodí, Wi-fi
<b>Název</b>	<b>Penzion Jiříčná</b>	<b>Název</b>	<b>Pension Na Mýtě</b>	<b>Název</b>	<b>Penzion Tereza &amp; Roubenky</b>
<b>Adresa</b>	Jiříčná 3, 342 01 Sušice	<b>Adresa</b>	Petrovice 45, 342 01 Sušice	<b>Adresa</b>	Petrovice 15, 342 01 Sušice
<b>Telefon</b>	376 520 662, 602 474 605	<b>Telefon</b>	376 588 148, 602 455 013	<b>Telefon</b>	376 588 440, 602 437 608
<b>E-mail</b>	info@pensionjiricna.com	<b>E-mail</b>	rezervace@namyte.cz	<b>E-mail</b>	info@pension-tereza.cz
<b>Web</b>	www.pensionjiricna.com	<b>Web</b>	www.namyte.cz	<b>Web</b>	www.pension-tereza.cz, www.sumavske-roubenky.cz
<b>Doplňkové služby</b>	pouze pro skupiny, restaurace	<b>Doplňkové služby</b>	zahradní gril, úschova kol a lyží, restaurace, Wi-fi	<b>Doplňkové služby</b>	bazén, tenisové kurty, dětské hřiště, volejbalové hřiště, stolní tenis, sauna, venkovní posezení s grilem
<b>Název</b>	<b>Jezdecký klub Jiříčná</b>	<b>Název</b>	<b>BIOfarma Vojetice (tábořiště)</b>	<b>Název</b>	<b>Chalupa U Michálků</b>
<b>Adresa</b>	Jiříčná 79, 342 01 Sušice	<b>Adresa</b>	Vojetice 9, 342 01 Sušice	<b>Adresa</b>	Maršovice 4, 342 01 Sušice

<b>Telefon</b>	606 754 785	<b>Telefon</b>	376 588 196	<b>Telefon</b>	376 588 314, 776 588 314
<b>E-mail</b>	jkjiricna@seznam.cz	<b>E-mail</b>	rudova@c-box.cz	<b>E-mail</b>	michalek.marsovice@seznam.cz
<b>Web</b>	www.jkjiricna.webnode.cz	<b>Web</b>	www.biofarmavojetice.cz	<b>Web</b>	www.chalupaumichalku.cz
<b>Doplňkové služby</b>	jízda na koni	<b>Doplňkové služby</b>	hřiště pro míčové hry, stolní tenis, dětský koutek, houpačky, prolézačka, venkovní gril, restaurace	<b>Doplňkové služby</b>	ohniště s posezením, venkovní krb s udírnou, gril, trampolína, venkovní zastřešený bazén
<b>Název</b>	<b>Hotel U Luhanů</b>	<b>Název</b>	<b>Chalupa Chamutice – Hana Kourová</b>	<b>Název</b>	<b>Chalupa Chamutice</b>
<b>Adresa</b>	Petrovice 26, 342 01 Sušice	<b>Adresa</b>	Chamutice 4, 342 01 Sušice	<b>Adresa</b>	Chamutice 3, 342 01 Sušice
<b>Telefon</b>	376 588 193	<b>Telefon</b>	723 487 933, 376 315 705	<b>Telefon</b>	776 2028 395
<b>E-mail</b>	jan.luhan@post.cz	<b>E-mail</b>	kourovi@seznam.cz	<b>E-mail</b>	info@stylova-chalupa.cz
<b>Web</b>	www.uluhanu.cz	<b>Web</b>		<b>Web</b>	www.chalupa-na-sumave.cz
<b>Doplňkové služby</b>	venku k posezení stylová keltská sluj, přírodní koupaliště, úschova kol a lyží, krocket, tenisové kurty, petanque, ping pong, restaurace, Wi-fi	<b>Doplňkové služby</b>		<b>Doplňkové služby</b>	
<b>Název</b>	<b>Chata Trsice</b>	<b>Název</b>	<b>Chata Petrovice</b>	<b>Název</b>	<b>Rekreační chalupa Strunkov</b>
<b>Adresa</b>	Trsice E1, 342 01 Sušice	<b>Adresa</b>	Petrovice E1, 342 01 Sušice	<b>Adresa</b>	Strunkov 7, 342 01 Sušice
<b>Telefon</b>	774 021 561 – pí. Humelová	<b>Telefon</b>	723 369 101	<b>Telefon</b>	376 588 343, 774 622 999
<b>E-mail</b>		<b>E-mail</b>		<b>E-mail</b>	flajsman@tiscali.cz
<b>Web</b>	www.e-chalupy.cz/sumava/trsice-ubytovani-chata-pronajem-0627.php	<b>Web</b>	www.e-chalupy.cz/sumava/petrovice-u-susice-chata-pronajem-0673.php	<b>Web</b>	www.e-chalupy.cz/sumava/petrovice_u_susice_ubytovani_chalupa_pronajem_0437.php
<b>Doplňkové služby</b>	venkovní posezení s krbem a grilem, pískoviště	<b>Doplňkové služby</b>	venkovní posezení s krbem a grilem, zázemí pro děti	<b>Doplňkové služby</b>	venkovní posezení, zázemí pro děti, ohniště, gril, trampolína, šipky, stolní fotbal, kuželky
<b>Název</b>	<b>Rekreační dům Petrovice</b>	<b>Název</b>	<b>Šumavská chalupa</b>	<b>Název</b>	<b>Ubytování na Šumavě – Marie Šimicová</b>

<b>Adresa</b>	Petrovice 96, 342 01 Sušice	<b>Adresa</b>	Strunkov 5, 342 01 Sušice	<b>Adresa</b>	Rovná 9, 342 01 Sušice
<b>Telefon</b>	pí. Suková	<b>Telefon</b>	775 088 190, 775 088 191	<b>Telefon</b>	737 657 139, 603 360 234, 724 311 185
<b>E-mail</b>		<b>E-mail</b>	suv@atlas.cz	<b>E-mail</b>	ma.ruska@mybox.cz
<b>Web</b>	www.e-chalupy.cz/sumava/ubytovani-petrovice-u-susice-7243.php	<b>Web</b>	www.sumavska-chalupa.eu	<b>Web</b>	www.ubytovaninasumave.cz
<b>Doplňkové služby</b>	gril, úschova lyží a kol, venkovní posezení, Wi-fi, zázemí pro děti	<b>Doplňkové služby</b>	pískoviště, stolní tenis, úschova kol, venkovní posezení, ohniště, gril, zahrada je upravena na míčové hry	<b>Doplňkové služby</b>	venkovní posezení, ohniště

### PODMOKLY

<b>Název</b>	<b>Chata Iris</b>	<b>Název</b>	<b>Ubytování U Kotálů</b>	<b>Název</b>	<b>Turistická ubytovna Podmokly</b>
<b>Adresa</b>	Podmokly 8, 342 01 Sušice	<b>Adresa</b>	Podmokly 39, 342 01 Sušice	<b>Adresa</b>	Podmokly 38, 342 01 Sušice
<b>Telefon</b>	603 354 758, 721 606 495	<b>Telefon</b>	376 526 684, 721 606 495	<b>Telefon</b>	774 110 737
<b>E-mail</b>	sumava-iris@seznam.cz	<b>E-mail</b>	chose.medved@seznam.cz	<b>E-mail</b>	ou.podmokly@tiscali.cz
<b>Web</b>	www.sumava-chata.wz.cz	<b>Web</b>		<b>Web</b>	www.podmokly.cz/ubytovnapodmokly
<b>Doplňkové služby</b>	venkovní gril, ohniště, dětské pískoviště, zděný bazén	<b>Doplňkové služby</b>		<b>Doplňkové služby</b>	víceúčelové hřiště s umělým povrchem

### PRÁŠILY

<b>Název</b>	<b>Ubytování Karolínka</b>	<b>Název</b>	<b>VILLA Karolína</b>	<b>Název</b>	<b>Penzion Pampeliška (3 apartmány)</b>
<b>Adresa</b>	Prášíly 15, 342 01 Sušice	<b>Adresa</b>	Prášíly 106, 342 01 Sušice	<b>Adresa</b>	Prášíly 154, 342 01 Sušice
<b>Telefon</b>	603 295 983, 376 589 029	<b>Telefon</b>	603 295 983, 376 589 061	<b>Telefon</b>	376 589 029, 731 467 345
<b>E-mail</b>	villakarolina@prasilskyraj.cz	<b>E-mail</b>	villakarolina@prasilskyraj.cz	<b>E-mail</b>	info@prasilskyraj.cz



<b>Web</b>	www.prasilskyraj.cz/ubytovankarolinka	<b>Web</b>	ww.prasilskyraj.cz/villakarolina	<b>Web</b>	www.prasilskyraj.cz/penzionpampeliska
<b>Doplňkové služby</b>	úschova kol a lyží	<b>Doplňkové služby</b>	fitness, stolní tenis, solárium, kulečnick, šipky, římské lázně, masážní vana, finská sauna, dětské hřiště, ruské kuželky, venkovní gril, úschova kol a lyží, Wi-fi	<b>Doplňkové služby</b>	v přízemí obchod s potravinami a cukrárna, Wi-fi
<b>Název</b>	<b>Penzion U Michala</b>	<b>Název</b>	<b>U Jezera Laka – ubytování v soukromí</b>	<b>Název</b>	<b>Penzion Pod Hůreckým vrchem</b>
<b>Adresa</b>	Prášíly 111, 342 01 Sušice	<b>Adresa</b>	Nová Hůrka 251, 342 01 Sušice	<b>Adresa</b>	Nová Hůrka 242, 342 01 Sušice
<b>Telefon</b>	731 467 345, 376 589 029	<b>Telefon</b>	723 114 804, 731 699 654	<b>Telefon</b>	376 387 099, 723 753 809
<b>E-mail</b>	info@prasilskyraj.cz	<b>E-mail</b>	rezervace@penzion-laka.cz, Lavickova.L@seznam.cz	<b>E-mail</b>	recepce@bikepenzion.cz, tolar@bikepenzion.cz
<b>Web</b>	www.prasilskyraj.cz/penzionumichala	<b>Web</b>	www.penzion-laka.cz	<b>Web</b>	www.bikepenzion.cz
<b>Doplňkové služby</b>	úschova kol a lyží, ohniště s grilem, dětské hřiště, hostinec, Wi-fi	<b>Doplňkové služby</b>	dětský koutek, Wi-fi	<b>Doplňkové služby</b>	ski servis, půjčovna horských kol a sportovního náčiní, Wi-fi, přeprava skupin se sportovní výstrojí mikrobusem, salonek, prostor pro grilování, restaurace, bar
<b>Název</b>	<b>Penzion Brücknerův dům</b>	<b>Název</b>	<b>Apartment Abele</b>	<b>Název</b>	<b>Apartmenty Prášíly</b>
<b>Adresa</b>	Prášíly 117, 342 01 Sušice	<b>Adresa</b>	Nová Hůrka 247, 342 01 Sušice	<b>Adresa</b>	Prášíly 97, 342 01 Sušice
<b>Telefon</b>	376 395 689, 605 016 508	<b>Telefon</b>	608 248 339, 730 107 080	<b>Telefon</b>	603 263 860
<b>E-mail</b>	info@bruckneruvdum.cz	<b>E-mail</b>	apartmanyabele@seznam.cz	<b>E-mail</b>	info@apartmanyprasily.cz
<b>Web</b>	www.bruckneruvdum.cz	<b>Web</b>	www.apartmanyabele.cz	<b>Web</b>	www.apartmanyprasily.cz
<b>Doplňkové služby</b>	vinotéka, dětský koutek, sauna, úschova kol, lyžařské boxy, dětské hřiště, trampolína, Wi-fi	<b>Doplňkové služby</b>	dětský koutek s houpačkami, klouzačkou a pískovištěm	<b>Doplňkové služby</b>	úschova kol a lyží, ohniště, gril, zahrada s dětským domečkem, trampolínou a pískovištěm
<b>Název</b>	<b>Chalupa Prášíly - Pichlerová</b>	<b>Název</b>	<b>Dvorec Nová Hůrka</b>	<b>Název</b>	<b>Turistická chata KČT Prášíly</b>

<b>Adresa</b>	Prášily 74, 342 01 Sušice	<b>Adresa</b>	Nová Hůrka 241, 342 01 Sušice	<b>Adresa</b>	Prášily 100, 342 01 Sušice
<b>Telefon</b>	604 504 353, 602 152 423	<b>Telefon</b>	724 286 951	<b>Telefon</b>	607 531 351 (Josef Rada)
<b>E-mail</b>	mpichlerova@seznam.cz	<b>E-mail</b>	srailovalenka@seznam.cz	<b>E-mail</b>	chataprasily@kct.cz, info@chataprasily.cz
<b>Web</b>	www.chalupaprasily.cz	<b>Web</b>	www.dvorecnovahurka.cz	<b>Web</b>	www.chataprasily.cz/texty/hlavni.p hp
<b>Doplňkové služby</b>	gril, úschova kol a lyží	<b>Doplňkové služby</b>	úschova kol a lyží, ohniště s grilem, Wi-fi	<b>Doplňkové služby</b>	úschova kol a lyží, ohniště, bufet
<b>Název</b>	<b>Chalupa U Vojtěcha</b>	<b>Název</b>	<b>Chata U Jakuba</b>	<b>Název</b>	<b>Zámeček Prášily</b>
<b>Adresa</b>	Prášily 76, 342 01 Sušice	<b>Adresa</b>	Prášily 112, 342 01 Sušice	<b>Adresa</b>	Prášily 120, 342 01 Sušice
<b>Telefon</b>	607 184 694	<b>Telefon</b>	728 266 541, 376 526 147	<b>Telefon</b>	736 654 540
<b>E-mail</b>	stepankavojtech@centrum.cz	<b>E-mail</b>	ujakuba@centrum.cz	<b>E-mail</b>	dagmar.brckova@seznam.cz
<b>Web</b>	www.sumavanet.cz/uvojtecha	<b>Web</b>	www.sumava.net/adamec/pras ily.htm	<b>Web</b>	www.zamecekprasily.unas.cz
<b>Doplňkové služby</b>	úschova kol a lyží, zahrada s posezením, pískoviště	<b>Doplňkové služby</b>	úschova kol a lyží, soukromý lyžařský vlek	<b>Doplňkové služby</b>	zahrada s venkovním posezením, úschova kol a lyží
<b>Název</b>	<b>Apartmán Vlna</b>	<b>Název</b>	<b>Dům U Roty</b>	<b>Název</b>	<b>Chata u vleku (1-4L apartmán)</b>
<b>Adresa</b>	Prášily 93, 342 01 Sušice	<b>Adresa</b>	Prášily 172, 342 01 Sušice	<b>Adresa</b>	Prášily 138, 342 01 Sušice
<b>Telefon</b>	737 969 233	<b>Telefon</b>	731 467 345, 376 589 029	<b>Telefon</b>	602 390 317
<b>E-mail</b>	jvlnova@seznam.cz	<b>E-mail</b>	info@prasilskyraj.cz	<b>E-mail</b>	nedbalovai@quick.cz
<b>Web</b>	www.ubytovaniprasily.wbs.cz	<b>Web</b>	www.prasilskyraj.cz/dumuroty	<b>Web</b>	www.fungor.cz/prasily
<b>Doplňkové služby</b>	úschova kol a lyží	<b>Doplňkové služby</b>	úschova kol a lyží	<b>Doplňkové služby</b>	úschova kol, malý lyžařský vlek
<b>Název</b>	<b>Penzion Škarda</b>	<b>Název</b>	<b>Apartmány Laka</b>	<b>Název</b>	<b>Ubytovna Prášily</b>
<b>Adresa</b>	Prášily 115, 342 01 Sušice	<b>Adresa</b>	Nová Hůrka 282, 342 01 Sušice	<b>Adresa</b>	Prášily 143, 342 01 Sušice
<b>Telefon</b>	376 589 028, 728 949 977	<b>Telefon</b>	603 884 479	<b>Telefon</b>	731 530 457 – správce Štěpánka Topinková
<b>E-mail</b>	penzionskarda@seznam.cz	<b>E-mail</b>	info@skibikesumava.cz	<b>E-mail</b>	ub.prasily@npsumava.cz
<b>Web</b>	penzionskarda.mistecko.cz	<b>Web</b>	www.skibikesumava.cz	<b>Web</b>	www.npsumava.cz/cz/5627/sekce/u bytovani/detail/ubytovna-prasily/

<b>Doplňkové služby</b>	úschova kol a lyží, restaurace	<b>Doplňkové služby</b>	venkovní posezení, gril, ohniště, Wi-fi	<b>Doplňkové služby</b>	venkovní posezení, gril, ohniště, Wi-fi
-------------------------	--------------------------------	-------------------------	---	-------------------------	---

## RABÍ

Název	Penzion Houdek	Název	HOTEL Atawa	Název	Penzion Pod Hradem
<b>Adresa</b>	Rabí 48, 342 01 Sušice	<b>Adresa</b>	Rabí 9, 342 01 Sušice	<b>Adresa</b>	Rabí 10, 342 01 Sušice
<b>Telefon</b>	728 989 802, 728 751 008	<b>Telefon</b>	376 596 228, 603 829 392	<b>Telefon</b>	376 596 053, 736 231 067
<b>E-mail</b>	penzion@penzionhoudek.cz	<b>E-mail</b>	atawahotel@seznam.cz	<b>E-mail</b>	
<b>Web</b>	www.penzion-houdek.cz	<b>Web</b>	www.ubytovani.net/hotel-13355-hotel-atawa	<b>Web</b>	www.pensionrabi.euweb.cz
<b>Doplňkové služby</b>	půjčovna kol, malování na obličeje, pískoviště, dětský koutek s hračkami, Wi-fi	<b>Doplňkové služby</b>	vnitřní bazén, sauna, tenisový kurt, multifunkční hřiště s umělým povrchem, ruské kuželky, petanque, půjčovna kol, lodí a čtyřkolek, wellness, restaurace, Wi-fi	<b>Doplňkové služby</b>	restaurace
Název	Penzion U Hrbků (apartmány)	Název	Pension Tauchen	Název	Pošumavská chalupa Čepice
<b>Adresa</b>	Rabí 38, 342 01 Sušice	<b>Adresa</b>	Rabí 46, 342 01 Sušice	<b>Adresa</b>	Čepice 39, 342 01 Sušice
<b>Telefon</b>	376 596 285	<b>Telefon</b>	376 596 272, 603 239 161	<b>Telefon</b>	723 112 171, 376 596 310
<b>E-mail</b>	M.Kraucherova@seznam.cz	<b>E-mail</b>	PensionTauchen@seznam.cz	<b>E-mail</b>	paveldrazka@seznam.cz
<b>Web</b>	jugo.novinka.cz/rabi/hrbkovi/penz_hr.htm	<b>Web</b>	www.pensiontauchen.cz	<b>Web</b>	www.chalupacepice.wz.cz
<b>Doplňkové služby</b>		<b>Doplňkové služby</b>	zahradní gril, Wi-fi	<b>Doplňkové služby</b>	ohniště, rošt, zahradní krb, pískoviště, houpačka
Název	Ubytovna TJ Sokol Rabí	Název	Vodácké tábořiště Čepice	Název	Chalupa na Šumavě Čepice
<b>Adresa</b>	Rabí 143, 342 01 Sušice	<b>Adresa</b>	Čepice, 342 01 Sušice	<b>Adresa</b>	Čepice 28, 342 01 Sušice
<b>Telefon</b>	721 946 133, 723 836 437	<b>Telefon</b>	721 021 068, 602 185 774	<b>Telefon</b>	602 470 083 – Jiří Sulán
<b>E-mail</b>	vosaja@seznam.cz	<b>E-mail</b>	dobias.jer@seznam.cz	<b>E-mail</b>	info@chalupa-nasumave.cz

<b>Web</b>		<b>Web</b>		<b>Web</b>	www.chalupa-nasumave.cz
<b>Doplňkové služby</b>		<b>Doplňkové služby</b>		<b>Doplňkové služby</b>	půjčovna lodí, skútrů a aut
<b>Název</b>	<b>Penzion Hnízdo</b>				
<b>Adresa</b>	Rabí 160, 342 01 Sušice				
<b>Telefon</b>	603 576 574				
<b>E-mail</b>	dvesely1@gmail.com				
<b>Web</b>	www.e-ubytovani.eu/ ubytovani/apartman/rabi/penzion-hnizdo/2377/				
<b>Doplňkové služby</b>	gril, dětské hřiště				

### REJŠTEJN

<b>Název</b>	<b>HOTEL Radešov</b>	<b>Název</b>	<b>Penzion Sv. Florian</b>	<b>Název</b>	<b>Penzion a Autocamping Klášterský Mlýn</b>
<b>Adresa</b>	Radešov 6, 341 92 Kašperské Hory	<b>Adresa</b>	Svojše 38, 341 92 Kašperské Hory	<b>Adresa</b>	Klásterský Mlýn 9, 341 92 Kašperské Hory
<b>Telefon</b>	602 627 264	<b>Telefon</b>	608 954 974, 730 143 260	<b>Telefon</b>	601 589 866
<b>E-mail</b>	info@hotelradesov.cz	<b>E-mail</b>	penzionflorian@seznam.cz	<b>E-mail</b>	klasterskymlyn@ptnet.cz
<b>Web</b>	www.hotelradesov.cz	<b>Web</b>	www.penzionflorian.cz	<b>Web</b>	www.klasterskymlyn.com
<b>Doplňkové služby</b>	travnaté hřiště, venkovní dětský koutek, restaurace	<b>Doplňkové služby</b>	stolní tenis, hřiště na míčové hry, šipky, petanque, ohniště, dětský koutek, restaurace	<b>Doplňkové služby</b>	minigolf, stolní tenis, tenisové a volejbalové hřiště, fitness, solárium, sauna, restaurace
<b>Název</b>	<b>Ubytování v soukromí U Maxů</b>	<b>Název</b>	<b>Turnerova Chata</b>	<b>Název</b>	<b>Penzion Otava</b>
<b>Adresa</b>	Rejštejn 118, 341 92 Kašperské Hory	<b>Adresa</b>	Turnerova chata, 341 92 Kašperské Hory	<b>Adresa</b>	Rejštejn 3, 341 92 Kašperské Hory
<b>Telefon</b>	607 725 527, 739 333 999	<b>Telefon</b>	376 599 234	<b>Telefon</b>	775 386 089, 376 582 812

<b>E-mail</b>	maxajirka@seznam.cz	<b>E-mail</b>	info@turnerovachata.cz	<b>E-mail</b>	
<b>Web</b>	www.penzionmaxa.xf.cz	<b>Web</b>	www.turnerovachata.cz	<b>Web</b>	
<b>Doplňkové služby</b>		<b>Doplňkové služby</b>	v létě živá vydra, restaurace, bar, Wi-fi	<b>Doplňkové služby</b>	
<b>Název</b>	<b>Penzion Černá růže</b>	<b>Název</b>	<b>Rekreační zařízení Eva Kovaříková</b>	<b>Název</b>	<b>Penzion „IRIS“</b>
<b>Adresa</b>	Náměstí Svobody 11, 341 92 Kašperské Hory	<b>Adresa</b>	Rejštejn 3, 341 92 Kašperské Hory	<b>Adresa</b>	Klásterský Mlýn 3, 341 92 Kašperské Hory
<b>Telefon</b>	376 582 043	<b>Telefon</b>	777 043 436	<b>Telefon</b>	602 620 603, 224 937 662
<b>E-mail</b>	info@cernaruze-rejstejn.cz	<b>E-mail</b>	rekreace.rejstejn@seznam.cz	<b>E-mail</b>	penzion@penzioniris.cz, vaclavmatous@seznam.cz
<b>Web</b>		<b>Web</b>	www.rekreace-rejstejn.wz.cz	<b>Web</b>	www.penzioniris.cz
<b>Doplňkové služby</b>	stolní tenis, volejbal, bazén, restaurace	<b>Doplňkové služby</b>	gril, volejbalové a fotbalové hřiště	<b>Doplňkové služby</b>	restaurace
<b>Název</b>	<b>Apartmán Pod Skálou</b>	<b>Název</b>	<b>Chata Gerlinda</b>	<b>Název</b>	<b>ATC Radešov - kemp</b>
<b>Adresa</b>	Pod Skálou 122 - Rejštejn, 341 92 Kašperské Hory	<b>Adresa</b>	Radešov 16, 341 92 Kašperské Hory	<b>Adresa</b>	Náměstí Svobody 1, 341 92 Kašperské Hory
<b>Telefon</b>	608 530 905, 776 122 428	<b>Telefon</b>	376 582 696, 603 940 687	<b>Telefon</b>	376 582 822, 773 479 259
<b>E-mail</b>	ubytrejstejn@seznam.cz, kaprova.dana@seznam.cz	<b>E-mail</b>	pension-kristyna@seznam.cz	<b>E-mail</b>	
<b>Web</b>	www.ubytrejstejn.cz	<b>Web</b>	www.pensionkristyna.cz/ubytovani- chatagerlinda	<b>Web</b>	
<b>Doplňkové služby</b>	zahrada s grilem, k dispozici 2 kola, Wi-fi	<b>Doplňkové služby</b>	úschova kol	<b>Doplňkové služby</b>	prodejna potravin, hřiště a půjčovna jízdních kol, restaurace
<b>Název</b>	<b>Ekofarma Svojše - apartmán</b>	<b>Název</b>	<b>Apartmán Velký Radkov I.</b>	<b>Název</b>	<b>Apartmán Velký Radkov II.</b>
<b>Adresa</b>	Svojše 43, 341 92 Kašperské Hory	<b>Adresa</b>	Velký Radkov 27, 341 92 Kašperské Hory	<b>Adresa</b>	Velký Radkov 4, 341 92 Kašperské Hory
<b>Telefon</b>	376 582 842, 724 108 968, 602 470 058	<b>Telefon</b>	731 530 278 – p. Poláček	<b>Telefon</b>	606 535 860 – p. Jiroušek
<b>E-mail</b>	farmasvojse@seznam.cz	<b>E-mail</b>		<b>E-mail</b>	
<b>Web</b>	www.farmasvojse.cz	<b>Web</b>		<b>Web</b>	

<b>Doplňkové služby</b>	trampolína, pískoviště, houpačky, prolézačka, ohniště, úschova kol, lodí, vyjížd'ky na koních	<b>Doplňkové služby</b>	venkovní posezení, gril, pískoviště, Wi-fi, ohniště	<b>Doplňkové služby</b>	
<b>Název</b>	<b>Apartmán Velký Radkov III.</b>	<b>Název</b>	<b>Ubytovna Rejštejn</b>		
<b>Adresa</b>	Velký Radkov 19, 341 92 Kašperské Hory	<b>Adresa</b>	Rejštejn 155, 341 92 Kašperské Hory		
<b>Telefon</b>	p. Nohejl	<b>Telefon</b>	731 530 254 – správce Richard Kolář		
<b>E-mail</b>		<b>E-mail</b>	ub.rejstejn@npsumava.cz		
<b>Web</b>		<b>Web</b>	www.npsumava.cz/cz/5627/sekce/ubytovani/detail/ubytovna-rejstejn		
<b>Doplňkové služby</b>		<b>Doplňkové služby</b>			

### SOBĚŠICE

<b>Název</b>	<b>HOTEL Pod Hořicí (součást ekofarmy Soběšice)</b>	<b>Název</b>	<b>U Chlebovníků</b>	<b>Název</b>	<b>Pavlova chalupa</b>
<b>Adresa</b>	Soběšice 166, 342 01 Sušice	<b>Adresa</b>	Soběšice 138, 342 01 Sušice	<b>Adresa</b>	Soběšice 152, 342 01 Sušice
<b>Telefon</b>	724 028 664, 376 547 721	<b>Telefon</b>	376 522 156, 775 180 535	<b>Telefon</b>	776 832 756, 222 362 324
<b>E-mail</b>	hotel@sobesice.eu	<b>E-mail</b>	uchlebovniku@pcmzdy.cz	<b>E-mail</b>	mariana.pavlova@cmail.cz
<b>Web</b>	www.hotelsobesice.cz	<b>Web</b>	www.pcmzdy.cz/ubytovani	<b>Web</b>	www.pavlovachalupa.cz
<b>Doplňkové služby</b>	vyhříváný bazén, wellness centrum, půjčovna kol, minigolf, jídelna pro ubytované, bufet s občerstvením, Wi-fi	<b>Doplňkové služby</b>	gril	<b>Doplňkové služby</b>	ohniště, pískoviště, houpačka, prostor pro uložení kol a lyží
<b>Název</b>	<b>Penzion Mačice</b>				
<b>Adresa</b>	Mačice 38, 342 01 Sušice				
<b>Telefon</b>	724 220 099				
<b>E-mail</b>	jan.macl@quick.cz				

<b>Web</b>	www.macice.cz
<b>Doplňkové služby</b>	zážitková dovolená – farma, čerstvé mléko, restaurace, Wi-fi

### SRNÍ

<b>Název</b>	<b>HOTELY Srní</b>	<b>Název</b>	<b>HOTEL Vydra</b>	<b>Název</b>	<b>HOTEL Antýgl</b>
<b>Adresa</b>	Srní 117, 341 92 Kašperské Hory	<b>Adresa</b>	Srní 44, 341 92 Kašperské Hory	<b>Adresa</b>	Vchynice-Tetov I/87, 341 92 Kašperské Hory
<b>Telefon</b>	376 599 212	<b>Telefon</b>	376 599 230	<b>Telefon</b>	376 599 444
<b>E-mail</b>	rezervace@hotely-srni.cz	<b>E-mail</b>	vydra@energotour.cz	<b>E-mail</b>	hotelantycl@seznam.cz
<b>Web</b>	www.hotely-srni.cz	<b>Web</b>	www.energotour.cz	<b>Web</b>	www.hotelantycl.cz
<b>Doplňkové služby</b>	wellness, bazén, dětská herna, bowling bar, stolní tenis, parní kabina, úschova kol a lyží, půjčovna kol a lyží, směnárna, masáže, restaurace	<b>Doplňkové služby</b>	fitcentrum, minigolf, dětský koutek, infrasauna, stolní tenis, kuželky, tenisový kurt, dětské hřiště, trampolína, půjčovna kol a vybavení na tenis, úschova kol a lyží, hotelový lyžařský vlek, restaurace	<b>Doplňkové služby</b>	úschova kol a lyží, stolní fotbal, dětské hřiště, ohniště, restaurace
<b>Název</b>	<b>Penzion Bystřina</b>	<b>Název</b>	<b>Penzion Mechovský Dvorec</b>	<b>Název</b>	<b>Penzion Kamenný dům</b>
<b>Adresa</b>	Čeňkova Píla 36, 341 92 Kašperské Hory	<b>Adresa</b>	Mechov 181, 341 92 Kašperské Hory	<b>Adresa</b>	Horní Hrádky 35, 341 92 Kašperské Hory
<b>Telefon</b>	606 402 399, 376 599 221	<b>Telefon</b>	602 355 077	<b>Telefon</b>	376 599 243, 724 553 811
<b>E-mail</b>	penzionbystrina@seznam.cz, penzion.bystrina@gmail.com	<b>E-mail</b>	mechov@volny.cz	<b>E-mail</b>	kamennydumsrni@seznam.cz
<b>Web</b>	bystrina.webnode.cz	<b>Web</b>	www.sumava-mechov.cz	<b>Web</b>	www.kamennydumsrni.cz
<b>Doplňkové služby</b>	ohniště, gril, kolotoč, prolézačky, stolní tenis, hospůdka	<b>Doplňkové služby</b>	možno objednat průvodce krajinou Šumavy, oplocená zahrada, úschova kol a lyží, ohniště, letní občerstvení, restaurace	<b>Doplňkové služby</b>	dětský koutek, hřiště s prostory na fotbal, stolní tenis a volejbal, restaurace
<b>Název</b>	<b>Penzion Staré Srní</b>	<b>Název</b>	<b>Chata Florian</b>	<b>Název</b>	<b>Ubytování v soukromí Joska</b>

<b>Adresa</b>	Srní 123, 341 92 Kašperské Hory	<b>Adresa</b>	Rokyta 33, 341 92 Kašperské Hory	<b>Adresa</b>	Srní 201, 341 92 Kašperské Hory
<b>Telefon</b>	606 179 512, 376 599 413	<b>Telefon</b>	376 599 207, 602 273 788	<b>Telefon</b>	376 599 293, 602 121 063
<b>E-mail</b>	StareSrni@seznam.cz	<b>E-mail</b>	chataflorian@sumava.net	<b>E-mail</b>	joska@wo.cz, joska@ubytovani-sumava-srni.cz
<b>Web</b>	www.renoenergie.cz/staresrni	<b>Web</b>	www.chataflorian.sumava.net	<b>Web</b>	www.ubytovani-sumava-srni.cz
<b>Doplňkové služby</b>	vířivka, sauna, herna se stolním tenisem a šipkami, úschova kol a lyží, v zimě krátký dětský vlek, Wi-fi	<b>Doplňkové služby</b>	domácí udírna, restaurace	<b>Doplňkové služby</b>	úschova kol a lyží, venkovní krb, bar
<b>Název</b>	<b>Hájovna Čeňkova Pila</b>	<b>Název</b>	<b>Pension Panenka</b>	<b>Název</b>	<b>Apartmenty U Františka</b>
<b>Adresa</b>	Čeňkova Pila 150, 341 92 Kašperské Hory	<b>Adresa</b>	Srní 4, 341 92 Kašperské Hory	<b>Adresa</b>	Mechov 170, 341 92 Kašperské Hory
<b>Telefon</b>	731 186 351	<b>Telefon</b>	776 842 300	<b>Telefon</b>	376 599 000, 602 617 617
<b>E-mail</b>	hajovnacenkarna@seznam.cz	<b>E-mail</b>	panenka@bohmerwald.cz	<b>E-mail</b>	apartmanysrni@seznam.cz
<b>Web</b>	www.hajovnacenkovapila.cz	<b>Web</b>	www.bohmerwald.cz	<b>Web</b>	www.apartmanysrni.cz/podzelenouhorou
<b>Doplňkové služby</b>	kafírna	<b>Doplňkové služby</b>	úschovna kol a lyží, sauna, restaurace	<b>Doplňkové služby</b>	sauna, zahrada s rybníčkem, Wi-fi
<b>Název</b>	<b>Penzion U Vendlů</b>	<b>Název</b>	<b>Penzion Paukner</b>	<b>Název</b>	<b>Ubytování v soukromí Žabka</b>
<b>Adresa</b>	Staré Srní 16, 341 92 Kašperské Hory	<b>Adresa</b>	Srní 57, 341 92 Kašperské Hory	<b>Adresa</b>	Srní 204, 341 92 Kašperské Hory
<b>Telefon</b>	603 944 013, 376 599 274	<b>Telefon</b>	724 572 869	<b>Telefon</b>	376 599 255, 606 368 837
<b>E-mail</b>	vendltom@seznam.cz	<b>E-mail</b>	janosikova.petra@seznam.cz	<b>E-mail</b>	srnizabka@seznam.cz
<b>Web</b>	www.uvendlu.cz	<b>Web</b>	www.penzionpaukner.cz	<b>Web</b>	www.srnizabka.sweb.cz
<b>Doplňkové služby</b>	zahrada s dětským koutkem, ohniště, venkovní krb, Wi-fi	<b>Doplňkové služby</b>	gril, úschova kol a lyží, Wi-fi	<b>Doplňkové služby</b>	ohniště, úschova kol a lyží, solárium, snack bar
<b>Název</b>	<b>Ubytování Rehberg</b>	<b>Název</b>	<b>Ubytování U Jiříků</b>	<b>Název</b>	<b>Ubytování U Hynků</b>
<b>Adresa</b>	Srní 20, 341 92 Kašperské Hory	<b>Adresa</b>	Srní 26, 341 92 Kašperské Hory	<b>Adresa</b>	Srní 7, 341 92 Kašperské Hory
<b>Telefon</b>	732 810 471	<b>Telefon</b>	606 376 892, 376 599 363	<b>Telefon</b>	376 599 310, 607 712 885
<b>E-mail</b>	ubytovani@sumava-srni.cz	<b>E-mail</b>	jirik.e@seznam.cz	<b>E-mail</b>	ubytovaniuhynku@seznam.cz
<b>Web</b>	www.sumava-srni.cz	<b>Web</b>	www.ujiriku.cz	<b>Web</b>	www.sumava.net/uhyunku



<b>Doplňkové služby</b>	zahrada s ohništěm, úschova kol a lyží	<b>Doplňkové služby</b>	zahrada s grilem, občerstvení	<b>Doplňkové služby</b>	úschova kol a lyží, posezení na terase u krbu, gril, Wi-fi
<b>Název</b>	<b>Chalupa Anežka</b>	<b>Název</b>	<b>Apartmán Srní 110</b>	<b>Název</b>	<b>Apartmány Bubeníček</b>
<b>Adresa</b>	Vchynice-Tetov I 34, 341 92 Srní	<b>Adresa</b>	Srní 110, 341 92 Kašperské Hory	<b>Adresa</b>	Srní 24, 341 92 Kašperské Hory
<b>Telefon</b>	777 085 366	<b>Telefon</b>	724 176 630, 376 522 368	<b>Telefon</b>	376 599 044, 602 577 175
<b>E-mail</b>	mirka.rendlova@seznam.cz	<b>E-mail</b>	info@realityjaks.cz	<b>E-mail</b>	info@apartmany-bubenicek.cz
<b>Web</b>	www.chalupa-anezka.cz	<b>Web</b>	www.realityjaks.cz	<b>Web</b>	www.apartmany-bubenicek.cz
<b>Doplňkové služby</b>	úschova kol a lyží, zahradní krb, venkovní ohniště, Wi-fi	<b>Doplňkové služby</b>	úschova kol a lyží	<b>Doplňkové služby</b>	sauna, dětské hřiště, úschova kol a lyží, venkovní posezení
<b>Název</b>	<b>Apartmány Vydrýsek</b>	<b>Název</b>	<b>Penzion Katka</b>	<b>Název</b>	<b>Horská chata Čeňkova Pila</b>
<b>Adresa</b>	Srní 38, 341 92 Kašperské Hory	<b>Adresa</b>	Srní 126, 341 92 Kašperské Hory	<b>Adresa</b>	Čeňkova Pila 151, 341 92 Kašperské Hory
<b>Telefon</b>	604 949 401	<b>Telefon</b>	603 949 086	<b>Telefon</b>	376 599 044, 602 577 175
<b>E-mail</b>	apartmany.vydrysek@seznam.cz	<b>E-mail</b>	katerinabehenska@seznam.cz	<b>E-mail</b>	info@cenkovapila.cz
<b>Web</b>	www.apartmanyvydrysek.cz	<b>Web</b>	ubytovani.behensky.cz	<b>Web</b>	www.cenkovapila.cz
<b>Doplňkové služby</b>	úschova lyží a kol, venkovní posezení, venkovní dětský koutek se skluzavkou, houpačkami, dětský koutek uvnitř chalupy, Wi-fi	<b>Doplňkové služby</b>	zahradní posezení, úschova kol a lyží, herna pro děti	<b>Doplňkové služby</b>	vířivka, sauna, kulečník, šipky, petanque, gril, dětské hřiště, trampolína, sklepní vinárna s otevřeným ohništěm, pískoviště, houpačka, skluzavka, úschova kol a lyží, zapůjčení horských kol
<b>Název</b>	<b>Chalupa Strnadka</b>	<b>Název</b>	<b>Penzion Efekt N2 Srní</b>	<b>Název</b>	<b>Restaurace a ubytování Spálený Vrch</b>
<b>Adresa</b>	Srní 13, 341 92 Kašperské Hory	<b>Adresa</b>	Srní 2, 341 92 Kašperské Hory	<b>Adresa</b>	Srní 153, 341 92 Kašperské Hory
<b>Telefon</b>	606 685 281, 602 548 920	<b>Telefon</b>	376 599 015, 728 182 596	<b>Telefon</b>	723 996 686
<b>E-mail</b>	srni13@seznam.cz	<b>E-mail</b>	info@pensionefekt.cz	<b>E-mail</b>	
<b>Web</b>	www.chalupastrnadka.ic.cz/index.html	<b>Web</b>	www.pensionefekt.cz	<b>Web</b>	www.spalenyvrch.cz
<b>Doplňkové služby</b>	venkovní posezení, ohniště, gril	<b>Doplňkové služby</b>	wellness, úschova kol, lyží, kočárků, Wi-fi	<b>Doplňkové služby</b>	úschova lyží a kol, restaurace, Wi-fi
<b>Název</b>	<b>Apartmány Eva</b>	<b>Název</b>	<b>Chalupa č. 17 – Ubytování Staré Srní – ADM Servis s.r.o.</b>	<b>Název</b>	<b>Penzion U Zlatého Srnce</b>
<b>Adresa</b>	Srní 5, 341 92 Kašperské Hory	<b>Adresa</b>	Staré Srní 133, 341 92 Kašperské Hory	<b>Adresa</b>	Srní 45, 341 92 Kašperské Hory

<b>Telefon</b>	723 925 304	<b>Telefon</b>	602 717 233	<b>Telefon</b>	725 393 341
<b>E-mail</b>	sklenar.vaclav@tiscali.cz	<b>E-mail</b>	srni17@seznam.cz	<b>E-mail</b>	zlatysrniec@trendstav.cz
<b>Web</b>	www.sumava.net/apartmanyeva	<b>Web</b>	chalupa17.cz/index.html	<b>Web</b>	www.plzen-info.cz/penzion_srni_u_zlateho_srnce
<b>Doplňkové služby</b>	Wi-fi	<b>Doplňkové služby</b>	venkovní domek pro děti, herna pro děti, krytý vyhříváný bazén, úschovna kol, lyží a kočárků, ohniště, gril, Wi-fi	<b>Doplňkové služby</b>	venkovní terasa s možností grilování, ohniště, úschova kol a lyží, restaurace, Wi-fi
<b>Název</b>	<b>Chata Forward</b>	<b>Název</b>	<b>Autocamping Antýgl Povydří</b>	<b>Název</b>	<b>Apartmán Jolinda</b>
<b>Adresa</b>	Srní 20, 341 92 Kašperské Hory	<b>Adresa</b>	Srní 113, 341 92 Kašperské Hory	<b>Adresa</b>	Srní 49, 341 92 Kašperské Hory
<b>Telefon</b>	723 036 188	<b>Telefon</b>	376 599 331, 725 831 583	<b>Telefon</b>	728 216 447
<b>E-mail</b>	chataforwardsrni@seznam.cz	<b>E-mail</b>	kempantyl@sumava.net	<b>E-mail</b>	jolinda@quick.cz
<b>Web</b>	www.chataforward.cz	<b>Web</b>	www.sumava.net/antyl	<b>Web</b>	chata-direkt.cz/cz/detail-objektu/1002-apartman-jolinda-na-srni
<b>Doplňkové služby</b>	terasa s grilem a udrnou, posezení u ohně, restaurace, Wi-fi	<b>Doplňkové služby</b>	prodej potravin, úschova kol, bistro	<b>Doplňkové služby</b>	venkovní ohniště a posezení, úschova kol a lyží, ohniště a venkovní posezení
<b>Název</b>	<b>Chalupa u Frühaufů</b>	<b>Název</b>	<b>Horská chalupa Liška</b>	<b>Název</b>	<b>Penzion Hrátky</b>
<b>Adresa</b>	Vchynice-Tetov I 11, 341 92 Kašperské Hory	<b>Adresa</b>	Srní 73, 341 92 Kašperské Hory	<b>Adresa</b>	Srní 29, 341 92 Kašperské Hory
<b>Telefon</b>	602 527 211	<b>Telefon</b>	376 599 386	<b>Telefon</b>	376 323 410
<b>E-mail</b>		<b>E-mail</b>		<b>E-mail</b>	jarka.hratky@seznam.cz
<b>Web</b>	www.chalupychaty.cz/index.php?step=detailed_view&ch_id=a20050324125639b	<b>Web</b>	www.isumava.cz/katalog.php?akce=detail&id=687	<b>Web</b>	penzionhratky.unas.cz
<b>Doplňkové služby</b>		<b>Doplňkové služby</b>	ohniště, dětské hřiště, půjčovna kol a běžek, stylová restaurace	<b>Doplňkové služby</b>	kulečnick, stolní hokej, šipky, ping pong, ohniště, úschova kol a lyží, restaurace
<b>Název</b>	<b>Chata Kamínek</b>	<b>Název</b>	<b>Chata Povydří</b>	<b>Název</b>	<b>Penzion Zvoneček</b>
<b>Adresa</b>	Srní 140, 341 92 Kašperské Hory	<b>Adresa</b>	Srní 32, 341 92 Kašperské Hory	<b>Adresa</b>	Srní 28, 341 92 Kašperské Hory
<b>Telefon</b>	777 656 718, 606 731 316	<b>Telefon</b>	776 580 143	<b>Telefon</b>	376 599 292
<b>E-mail</b>	chata.kaminek@seznam.cz	<b>E-mail</b>	chatapovydr@email.cz	<b>E-mail</b>	penzion@sumava-zvonecek.cz
<b>Web</b>	www.ceskehory.cz/chata-kaminek	<b>Web</b>	www.chatapovydr.cz	<b>Web</b>	www.sumava-zvonecek.cz

<b>Doplňkové služby</b>	dětský koutek, gril, ohniště, úschovna kol a lyží	<b>Doplňkové služby</b>	salonek, venkovní gril, dětské hřiště, dětský koutek, venkovní bazén, sauna, minigolf, stolní tenis, volejbalové hřiště, restaurace	<b>Doplňkové služby</b>	venkovní posezení u ohniště s udrnou, restaurace
<b>Název</b>	<b>Ubytování Rokyta 8</b>	<b>Název</b>	<b>Ubytování U Raků (chalupa)</b>	<b>Název</b>	<b>Ubytování U Mašků</b>
<b>Adresa</b>	Rokyta 8, 341 92 Kašperské Hory	<b>Adresa</b>	Srní 56, 341 92 Kašperské Hory	<b>Adresa</b>	Srní 205, 341 92 Kašperské Hory
<b>Telefon</b>	728 444 215	<b>Telefon</b>	723 708 349	<b>Telefon</b>	376 599 024, 606 331 837
<b>E-mail</b>		<b>E-mail</b>		<b>E-mail</b>	
<b>Web</b>		<b>Web</b>	www.nasehory.cz/ubytovani-u-raku	<b>Web</b>	
<b>Doplňkové služby</b>		<b>Doplňkové služby</b>	úschova kol a lyží, jídelna pro ubytované	<b>Doplňkové služby</b>	
<b>Název</b>	<b>Ubytování v soukromí – pí. Chánová</b>	<b>Název</b>	<b>Ubytování v soukromí – Vlasta Hrstková</b>	<b>Název</b>	<b>Ubytování v soukromí – pí. Kecová</b>
<b>Adresa</b>	Srní 52, 341 92 Kašperské Hory	<b>Adresa</b>	Mechov 179, 341 92 Kašperské Hory	<b>Adresa</b>	Srní 25, 341 92 Kašperské Hory
<b>Telefon</b>	376 599 216	<b>Telefon</b>	606 625 870	<b>Telefon</b>	376 599 318, 733 750 666
<b>E-mail</b>		<b>E-mail</b>	Srni.mechov@email.cz	<b>E-mail</b>	
<b>Web</b>		<b>Web</b>		<b>Web</b>	
<b>Doplňkové služby</b>		<b>Doplňkové služby</b>		<b>Doplňkové služby</b>	
<b>Název</b>	<b>Ubytování v soukromí – pí. Peťovská</b>	<b>Název</b>	<b>Ubytovna Rokyta</b>	<b>Název</b>	<b>Apartmány Lesanka</b>
<b>Adresa</b>	Srní 125, 341 92 Kašperské Hory	<b>Adresa</b>	Rokyta 83, 341 92 Kašperské Hory	<b>Adresa</b>	Srní 28, 341 92 Kašperské Hory
<b>Telefon</b>	379 599 296, 606 179 008	<b>Telefon</b>	731 530 427	<b>Telefon</b>	724 022 752, 233 311 346
<b>E-mail</b>		<b>E-mail</b>	ub.rokyta@npsumava.cz – správce Ing. Oldřich Coufal	<b>E-mail</b>	Apart.lesanka@email.cz
<b>Web</b>		<b>Web</b>	www.npsumava.cz/cz/5627/sekce/ubytovani/detail/ubytovna-rokyta/	<b>Web</b>	www.ceskehory.cz/ubytovani/lesanka-srni.html
<b>Doplňkové služby</b>		<b>Doplňkové služby</b>		<b>Doplňkové služby</b>	úschova kol a lyží
<b>Název</b>	<b>Ubytovna Čeňkova Pila – ZČE</b>	<b>Název</b>	<b>Chalupa Pod Soutokem</b>		

	<b>Čeňkova pila</b>		
<b>Adresa</b>	Čeňkova pila 29, 341 92 Kašperské Hory	<b>Adresa</b>	Čeňkova pila (zatím bez č.p), 341 92 Kašperské Hory
<b>Telefon</b>	376 599 230	<b>Telefon</b>	602 577 175
<b>E-mail</b>		<b>E-mail</b>	
<b>Web</b>		<b>Web</b>	
<b>Doplňkové služby</b>		<b>Doplňkové služby</b>	venkovní posezení, gril, ohniště, Wi-fi

### STRAŠÍN

<b>Název</b>	<b>Ubytování v soukromí - Zdeňka Sedláková</b>	<b>Název</b>	<b>Rekreační chalupa Maleč</b>	<b>Název</b>	<b>Chalupa Maleč</b>
<b>Adresa</b>	Lazny 108, 342 01 Sušice	<b>Adresa</b>	Maleč 22, 342 01 Sušice	<b>Adresa</b>	Maleč, 342 01 Sušice
<b>Telefon</b>		<b>Telefon</b>	381 479 244	<b>Telefon</b>	
<b>E-mail</b>		<b>E-mail</b>	dita@dita.cz	<b>E-mail</b>	
<b>Web</b>		<b>Web</b>	www.dita.cz/cz/chalupa-malec	<b>Web</b>	
<b>Doplňkové služby</b>		<b>Doplňkové služby</b>	stolní tenis, hřiště na nohejbal a odbíjenou, ohniště	<b>Doplňkové služby</b>	gril, zahradní sezení, altán, stolní tenis, houpačka, kulečník, stolní fotbal

### SUŠICE

<b>Název</b>	<b>HOTEL Pekárna</b>	<b>Název</b>	<b>HOTEL Gabreta, s.r.o.</b>	<b>Název</b>	<b>HOTEL Svatobor</b>
<b>Adresa</b>	T. G. Masaryka 129, 342 01 Sušice	<b>Adresa</b>	Americké Armády 73, 342 01 Sušice	<b>Adresa</b>	T. G. Masaryka 116, 342 01 Sušice
<b>Telefon</b>	376 526 869, 376 526 868	<b>Telefon</b>	602 258 521, 376 523 308	<b>Telefon</b>	721 043 637
<b>E-mail</b>	sporthotelpekarna@seznam.cz	<b>E-mail</b>	hotelgabreta@quick.cz	<b>E-mail</b>	hotel.svatobor@seznam.cz
<b>Web</b>	www.hotelpekarna.cz	<b>Web</b>	www.hotelgabretasusice.cz	<b>Web</b>	www.hotel-svatobor.cz

<b>Doplňkové služby</b>	finská sauna, bowling, squash, infrasauna, restaurace, Wi-fi	<b>Doplňkové služby</b>	restaurace, kavárna, cukrárna, Wi-fi	<b>Doplňkové služby</b>	restaurace, kavárna, salonek s krbem
<b>Název</b>	<b>HOTEL Fuferna</b>	<b>Název</b>	<b>Rekreační dům Štěbetka</b>	<b>Název</b>	<b>Penzion Milli</b>
<b>Adresa</b>	Na Fufernách 9, 342 01 Sušice	<b>Adresa</b>	Na Štěbetce 1205, 342 01 Sušice	<b>Adresa</b>	Kostelní 71, 342 01 Sušice
<b>Telefon</b>	606 751 639, 376 705 250	<b>Telefon</b>	608 660 858	<b>Telefon</b>	376 526 598, 734 283 968
<b>E-mail</b>	hotel@fuferna.cz	<b>E-mail</b>	petrbestak@iol.cz, ubytovani@pcmzdy.cz	<b>E-mail</b>	info@penzionmilli.cz
<b>Web</b>	www.fuferna.cz	<b>Web</b>	pcmzdy.cz/stebetka/indexs.htm	<b>Web</b>	www.pensionmilli.cz
<b>Doplňkové služby</b>	restaurace, půjčovna lodí, segway a koloběžek pro dospělé	<b>Doplňkové služby</b>		<b>Doplňkové služby</b>	
<b>Název</b>	<b>Penzion Sušice</b>	<b>Název</b>	<b>Penzion Hella – Švrčulová Helena</b>	<b>Název</b>	<b>Penzion pod Sedlem</b>
<b>Adresa</b>	Nábřeží Karla Houry 175, 342 01 Sušice	<b>Adresa</b>	Dr. E. Beneše 142, 342 01 Sušice	<b>Adresa</b>	Albrechtice 43, 342 01 Sušice
<b>Telefon</b>	724 130 999	<b>Telefon</b>	376 528 897, 606 889 440	<b>Telefon</b>	774 071 770, 728 266 541
<b>E-mail</b>	t-mix@t-mix.cz	<b>E-mail</b>	svrculovah@seznam.cz	<b>E-mail</b>	penzionpodsedlem@seznam.cz
<b>Web</b>	www.penzion-susice.cz	<b>Web</b>	www.ubytovanisusice.cz	<b>Web</b>	www.penzionpodsedlem.cz/index.html
<b>Doplňkové služby</b>	půjčovna horských kol, Wi-fi	<b>Doplňkové služby</b>	gril, bazén, sauna, Wi-fi	<b>Doplňkové služby</b>	restaurace, Wi-fi
<b>Název</b>	<b>Penzion Eva</b>	<b>Název</b>	<b>Penzion U Fanouše</b>	<b>Název</b>	<b>Penzion Libuše</b>
<b>Adresa</b>	Nábřeží Jana Seitze 137, 342 01 Sušice	<b>Adresa</b>	Dolní Staňkov 12, 342 01 Sušice	<b>Adresa</b>	Příkopy 108, 342 01 Sušice
<b>Telefon</b>	733 105 946, 728 776 409	<b>Telefon</b>	728 117 339, 315 722 800, 731 469 471	<b>Telefon</b>	721 380 355
<b>E-mail</b>	sladkova.ubytovani@seznam.cz	<b>E-mail</b>	email@ubytovaninasumave.com	<b>E-mail</b>	penzionlibuse@atlas.cz

<b>Web</b>	www.sladkova-ubytovani.unas.cz	<b>Web</b>	www.ubytovaninasumave.com	<b>Web</b>	www.penzionlibuse.cz
<b>Doplňkové služby</b>		<b>Doplňkové služby</b>	Wi-fi	<b>Doplňkové služby</b>	garáž, úschova kol, Wi-fi
<b>Název</b>	<b>Rekreační ubytování U Jezu</b>	<b>Název</b>	<b>Apartmenty Bašta Sušice</b>	<b>Název</b>	<b>Zemědělská usedlost Albrechtice – Ing. Tomáš Scheinost</b>
<b>Adresa</b>	Palackého 165, 342 01 Sušice	<b>Adresa</b>	Bašta 55, 342 01 Sušice	<b>Adresa</b>	Albrechtice 1, 342 01 Sušice
<b>Telefon</b>	737 331 675, 603 511 516	<b>Telefon</b>	376 520 258, 606 626 036	<b>Telefon</b>	602 409 576
<b>E-mail</b>		<b>E-mail</b>	info@apartmany-basta.cz	<b>E-mail</b>	scheinost.t@seznam.cz
<b>Web</b>	www.penzion.susice.sweb.cz	<b>Web</b>	www.apartmany-basta.cz	<b>Web</b>	www.zeusalbrechtice.webnode.cz
<b>Doplňkové služby</b>	úschova kol a lyží, Wi-fi	<b>Doplňkové služby</b>	Cigar klub, Wi-fi	<b>Doplňkové služby</b>	možnost odkoupení zemědělských produktů, dětské hřiště, venkovní posezení s grilem, bazén, úschova kol a lyží, Wi-fi
<b>Název</b>	<b>Penzion U Vítovců</b>	<b>Název</b>	<b>Apartment Koruna</b>	<b>Název</b>	<b>Apartment „Pod Lípou“</b>
<b>Adresa</b>	Americké Armády 81, 342 01 Sušice	<b>Adresa</b>	Náměstí Svobody 169, 342 01 Sušice	<b>Adresa</b>	Hájkova 37, 342 01 Sušice
<b>Telefon</b>	376 523 224	<b>Telefon</b>	608 960 821- Luboš Pitro	<b>Telefon</b>	607 111 021
<b>E-mail</b>	info@penzionuvitovcu.cz, penzionuvitovcu@tiscali.cz	<b>E-mail</b>	info@apartman-susice.cz	<b>E-mail</b>	
<b>Web</b>	www.penzionuvitovcu.cz	<b>Web</b>	www.apartman-susice.cz	<b>Web</b>	
<b>Doplňkové služby</b>	restaurace, vinárna, salonek	<b>Doplňkové služby</b>	kavárna, cukrárna	<b>Doplňkové služby</b>	
<b>Název</b>	<b>Atrium Šumava – bungalovy</b>	<b>Název</b>	<b>Penzion Otava</b>	<b>Název</b>	<b>Usedlost v Humpolci</b>
<b>Adresa</b>	Zahradní 323, 342 01 Sušice	<b>Adresa</b>	Lerchova 320, 342 01 Sušice	<b>Adresa</b>	Humpolec 10 a 11, 342 01 Sušice
<b>Telefon</b>	376 528 613, 603 354 799	<b>Telefon</b>	376 528 345	<b>Telefon</b>	731 113 842, 603 453 211
<b>E-mail</b>	josef.ledvina@email.cz	<b>E-mail</b>		<b>E-mail</b>	humpolecnasumave@volny.cz
<b>Web</b>	atriumsumava.webpark.cz	<b>Web</b>		<b>Web</b>	www.humpolecnasumave.cz
<b>Doplňkové služby</b>		<b>Doplňkové služby</b>		<b>Doplňkové služby</b>	v usedlosti není vodovod, elektřina ani kanalizace, dětské hřiště se

					skluzavkou, houpačkou a pískovištěm, ohniště
<b>Název</b>	<b>Penzion Volšovka</b>	<b>Název</b>	<b>Rozhledna Svatobor</b>	<b>Název</b>	<b>Ubytování v soukromí – (3 apartmány Sušice)</b>
<b>Adresa</b>	Volšovy 42, 342 01 Sušice	<b>Adresa</b>	rozhledna Svatobor, 342 01 Sušice	<b>Adresa</b>	T. G. Masaryka 171, 342 01 Sušice
<b>Telefon</b>	776 699 401	<b>Telefon</b>	378 319 818	<b>Telefon</b>	776 728 764
<b>E-mail</b>	kouba.roman@email.cz	<b>E-mail</b>	info@rozhlednasvatobor.cz	<b>E-mail</b>	ubytovani.susice@gmail.com
<b>Web</b>	www.penzionvolsovka.cz	<b>Web</b>	www.rozhlednasvatobor.cz	<b>Web</b>	www.ubytovani-v-susici.cz
<b>Doplňkové služby</b>	restaurace, Wi-fi	<b>Doplňkové služby</b>	rozhledna, restaurace, Wi-fi	<b>Doplňkové služby</b>	
<b>Název</b>	<b>Krátká Marie – ubytování</b>	<b>Název</b>	<b>Urbánková Naděžda – ubytování (apartmán a rekreační chata)</b>	<b>Název</b>	<b>Váňová Milada – ubytování</b>
<b>Adresa</b>	Mírová 1018, 342 01 Sušice	<b>Adresa</b>	Pod Kalovy 23, 342 01 Sušice	<b>Adresa</b>	Sirkařská 986, 342 01 Sušice
<b>Telefon</b>	376 524 895, 723 334 585	<b>Telefon</b>	376 528 783, 606 820 801	<b>Telefon</b>	721 546 584
<b>E-mail</b>		<b>E-mail</b>	urbanci@centrum.cz	<b>E-mail</b>	
<b>Web</b>		<b>Web</b>		<b>Web</b>	
<b>Doplňkové služby</b>		<b>Doplňkové služby</b>		<b>Doplňkové služby</b>	
<b>Název</b>	<b>Vodácké tábořiště v Sušici</b>	<b>Název</b>	<b>Chatová osada Luh</b>	<b>Název</b>	<b>Camp Jitřenka</b>
<b>Adresa</b>	Nádražní 1318, 342 01 Sušice	<b>Adresa</b>	Lesopark Luh, 342 01 Sušice	<b>Adresa</b>	Volšovská 220, 342 01 Sušice
<b>Telefon</b>	606 909 924	<b>Telefon</b>	723 638 247, 602 264 019	<b>Telefon</b>	603 829 384
<b>E-mail</b>	info@otavatour.cz	<b>E-mail</b>	osadaluh@centrum.cz	<b>E-mail</b>	krystal.susice@seznam.cz
<b>Web</b>	www.kempsusice.cz	<b>Web</b>	www.osadaluh.cz	<b>Web</b>	www.krystal-susice.com
<b>Doplňkové služby</b>	pískoviště, občerstvení, půjčovna lodí, raftů a horských kol (Otavatour)	<b>Doplňkové služby</b>	kiosek, gril, hřiště na míčové hry, tenis, badminton, petanque, půjčovna sportovního náčiní	<b>Doplňkové služby</b>	kiosek, jídelna, kinosál, ping pong, kuželky, volejbalové hřiště, půjčovna lodí (Dronte)
<b>Název</b>	<b>Ubytovna SOŠ a SOU Sušice</b>	<b>Název</b>	<b>Ubytovna Pražská</b>	<b>Název</b>	<b>Ubytovna Stadion TJ Sušice</b>

<b>Adresa</b>	Volšovská 1139, 342 01 Sušice	<b>Adresa</b>	Pražská 57, 342 01 Sušice	<b>Adresa</b>	Volšovská 42, 342 01 Sušice
<b>Telefon</b>	376 524 802	<b>Telefon</b>	376 546 331, 603 264 506	<b>Telefon</b>	376 523 273
<b>E-mail</b>	dmsossu@seznam.cz	<b>E-mail</b>	info@sperl.cz	<b>E-mail</b>	
<b>Web</b>	www.sossusice.cz/ubytovani-rezervacni-system	<b>Web</b>	www.ubytovna.sperl.cz	<b>Web</b>	www.sumavanet.cz/tjsusice
<b>Doplňkové služby</b>	pouze o víkendech a prázdninách	<b>Doplňkové služby</b>	především pro firmy, které v Sušici potřebují dočasně ubytovat své pracovníky, POUZE PRO MUŽE!!!	<b>Doplňkové služby</b>	úschova lyží, pronájem víceúčelové sportovní haly, hospoda
<b>Název</b>	<b>Apartmány McVítek</b>	<b>Název</b>	<b>Ubytování Miroslav Makrlík (chata Venus)</b>	<b>Název</b>	<b>J. M. S. - Věra Marešová</b>
<b>Adresa</b>	Nám. Svobody 167, 342 01 Sušice	<b>Adresa</b>	Chmelenská 227, 342 01 Sušice	<b>Adresa</b>	Hluboká 373, 342 01 Sušice
<b>Telefon</b>	376 522 654, 608 844 105, 607 951 975	<b>Telefon</b>	376 522 500, 736 270 977	<b>Telefon</b>	724 182 237
<b>E-mail</b>	mcvitek@seznam.cz	<b>E-mail</b>	Makrlík.m@seznam.cz	<b>E-mail</b>	
<b>Web</b>	ubytovani.mcvitek.cz	<b>Web</b>	smakrlík.sweb.cz	<b>Web</b>	
<b>Doplňkové služby</b>	občerstvení	<b>Doplňkové služby</b>	ohniště, gril, houpačka	<b>Doplňkové služby</b>	
<b>Název</b>	<b>Chalupa Chmelná</b>	<b>Název</b>	<b>Bývalý Hotel Paleček</b>	<b>Název</b>	<b>Pension U Smrku</b>
<b>Adresa</b>	Chmelná 6, 342 01 Sušice	<b>Adresa</b>	Pravdova 216, 342 01 Sušice	<b>Adresa</b>	Nádražní 341, 342 01 Sušice
<b>Telefon</b>	607 721 339 – p. Kolář	<b>Telefon</b>	777 358 677 – p. Tatoušek	<b>Telefon</b>	376 526 774
<b>E-mail</b>		<b>E-mail</b>		<b>E-mail</b>	
<b>Web</b>	chata-chmelna.wz.cz	<b>Web</b>		<b>Web</b>	
<b>Doplňkové služby</b>	gril, úschova jízdních kol	<b>Doplňkové služby</b>	funguje dnes spíše jako ubytovna	<b>Doplňkové služby</b>	



**VELHARTICE**

<b>Název</b>	<b>Penzion Nemilek</b>	<b>Název</b>	<b>Penzion VJIV</b>	<b>Název</b>	<b>Apartmány Braníčov</b>
<b>Adresa</b>	Nemilkov 12, 341 42 Kolinec	<b>Adresa</b>	Nemilkov 40, 341 42 Kolinec	<b>Adresa</b>	Braníčov 9, 341 42 Kolinec
<b>Telefon</b>	603 181 832	<b>Telefon</b>	606 643 634, 376 584 644	<b>Telefon</b>	733 121 111
<b>E-mail</b>	elisgabrielova@seznam.cz	<b>E-mail</b>	vjiv.nemilkov@seznam.cz	<b>E-mail</b>	rezervace@branickov.cz
<b>Web</b>	www.penzion-nemilek.cz	<b>Web</b>	www.penzion-vjiv.cz	<b>Web</b>	branickov.cz
<b>Doplňkové služby</b>	bazén, zahradní posezení s krbem, houpačky pro děti, pískoviště, tříkolky, možnost zapůjčení horských kol, lyží, kolečkových bruslí a člunu, Wi-fi	<b>Doplňkové služby</b>	sauna, bazén, venkovní posezení, gril, kulečnick a šipky, restaurace, Wi-fi	<b>Doplňkové služby</b>	zahrada, dětské hřiště, pískoviště, skluzavka, houpačky, trampolína, fotbalové hřiště, minigolf, bowling, biojezíčko, gril, pétangue, stolní tenis, billiard, k zapůjčení 5 horských kol, restaurace, bowling bar
<b>Název</b>	<b>Apartmán Velhartice</b>	<b>Název</b>	<b>Apartmány Šumava</b>	<b>Název</b>	<b>Chalupa U Řežábků</b>
<b>Adresa</b>	Velhartice 201, 341 42 Kolinec	<b>Adresa</b>	Velhartice 184, 341 42 Kolinec	<b>Adresa</b>	Nemilkov 44, 341 42 Kolinec
<b>Telefon</b>	722 444 422	<b>Telefon</b>	603 416 721	<b>Telefon</b>	607 700 788, 724 723 051
<b>E-mail</b>	gazous@seznam.cz	<b>E-mail</b>	Pensionsumava@centrum.cz	<b>E-mail</b>	z.rezabkova@email.cz
<b>Web</b>	ubytovani-velhartice.blog.cz/0906/o-nas-apartman-pro-vas	<b>Web</b>	www.velhartice.eu	<b>Web</b>	chalupa-nemilkov.cz
<b>Doplňkové služby</b>	pergola s krbem a grilem, zázemí pro děti	<b>Doplňkové služby</b>	zahradní posezení s grilem, úschova kol, Wi-fi	<b>Doplňkové služby</b>	venkovní posezení s krbem, dětské houpačky, lanovka, trampolína, pískoviště, úschova kol, Wi-fi
<b>Název</b>	<b>Ubytování v soukromí U Nohů - chalupa</b>	<b>Název</b>	<b>Ubytování Velhartice (byt)</b>	<b>Název</b>	<b>Chalupa Tvrdoslav</b>
<b>Adresa</b>	Chotěšov 41, 341 42 Kolinec	<b>Adresa</b>	Velhartice 58, 341 42 Kolinec	<b>Adresa</b>	Tvrdoslav, 341 42 Kolinec
<b>Telefon</b>	602 770 289, 723 983 771	<b>Telefon</b>	724 061 541 – Petra Koutníková	<b>Telefon</b>	
<b>E-mail</b>	t.noha@email.cz	<b>E-mail</b>		<b>E-mail</b>	

<b>Web</b>	ubytovanichotesov.wbs.cz	<b>Web</b>	www.ubytovani-aktualne.cz/detail/levne-ubytovani-sumava/chata-chalupa-velhartice-ubytovani-velhartice-225	<b>Web</b>	www.pronajem-chaty-chalupy.cz/sumava-a-zapadni-cechy-c3/velhartice-tvrdooslav-chalupa-c3-016.html
<b>Doplňkové služby</b>	ohniště, gril	<b>Doplňkové služby</b>	úschova kol a lyží, pískoviště, houpačka, posezení, venkovní gril	<b>Doplňkové služby</b>	bazén, dětský koutek, ohniště s posezením, udírna
<b>Název</b>	<b>Chalupa Nemilkov</b>				
<b>Adresa</b>	Nemilkov 2, 341 42 Kolinec				
<b>Telefon</b>	602 133 202				
<b>E-mail</b>					
<b>Web</b>					
<b>Doplňkové služby</b>	posezení, venkovní gril, ohniště				

### ŽIHOBCE

<b>Název</b>	<b>Rekreační středisko Koky</b>	<b>Název</b>	<b>Penzion U Ševců</b>	<b>Název</b>	<b>Penzion U Zámeckého parku</b>
<b>Adresa</b>	Šimanov 39, 342 01 Sušice	<b>Adresa</b>	Kadešice 46, 342 01 Sušice	<b>Adresa</b>	Žihobce 15, 342 01 Sušice
<b>Telefon</b>	775 695 069	<b>Telefon</b>	774 320 756	<b>Telefon</b>	607 729 090, 241 765 877
<b>E-mail</b>	p.kyzzr@seznam.cz	<b>E-mail</b>	vkoubek@email.cz	<b>E-mail</b>	info@penziongalerie-sumava.cz
<b>Web</b>	www.koky-sumava.cz	<b>Web</b>	www.pensionusevcu.cz	<b>Web</b>	www.penziongalerie-sumava.cz
<b>Doplňkové služby</b>	hřiště na volejbal, nohejbal, líný tenis, badminton, bazén, stolní tenis, billiard, šipky, restaurace, Wi-fi	<b>Doplňkové služby</b>	kompletně vybavená dílna včetně speciálního cyklistického náradí, úschova kol a lyží, k dispozici jízdní kolo, sportovní potřeby a společenské hry, venkovní ohniště s grilem, privátní rybníček ke koupání, Wi-fi	<b>Doplňkové služby</b>	úschova kol a lyží, zahradní sezení, gril, pronájem lodí a kol pro hosty

Název	Kemp TJ Žihobce	Název	Chatky v areálu TJ Žihobce	Název	Apartmán Klárka
<b>Adresa</b>	Žihobce, 342 01 Sušice	<b>Adresa</b>	Žihobce, 342 01 Sušice	<b>Adresa</b>	Šímanov 10, 342 01 Sušice
<b>Telefon</b>	723 166 303	<b>Telefon</b>	606 955 649 – p. Matějovic	<b>Telefon</b>	604 438 750, 736 164 025
<b>E-mail</b>	jimaco@seznam.cz	<b>E-mail</b>		<b>E-mail</b>	david591995@seznam.cz
<b>Web</b>	tj.zihobce.eu/rekreace_a_ubytovani	<b>Web</b>		<b>Web</b>	www.ubytovanisimanov.cz
<b>Doplňkové služby</b>	fotbalové hřiště, tenisové kurty, dětské hřiště, hospůdka Na hřišti, koupaliště, dětské brouzdaliště, půjčovna sportovního a rekreačního náčiní, stolní tenis, ruské kuželky, Wi-fi	<b>Doplňkové služby</b>	k dispozici 5 chatek	<b>Doplňkové služby</b>	venkovní bazén se solárním ohřevem, Wi-fi

### ŽICHOVICE

Název	Penzion Na Růžku	Název	Vodácký kemp Žichovice	Název	Ubytování Na Hřišti
<b>Adresa</b>	Žichovice 152, 342 01 Sušice	<b>Adresa</b>	Žichovice, 342 01 Sušice	<b>Adresa</b>	Žichovice 216, 342 01 Sušice
<b>Telefon</b>	376 596 250, 721 422 377	<b>Telefon</b>	721 856 858	<b>Telefon</b>	603 235 589
<b>E-mail</b>	jaroslav.vohradsky@tiscali.cz	<b>E-mail</b>	soukuppaja@seznam.cz	<b>E-mail</b>	elektro.riha@tiscali.cz
<b>Web</b>		<b>Web</b>	www.kemp-zichovice.borec.cz	<b>Web</b>	tj.zichovice.cz/nabidka-soustredeni
<b>Doplňkové služby</b>	prodejna potravin a smíšeného zboží, půjčovna kol a motorového skútru	<b>Doplňkové služby</b>	dětské a volejbalové hřiště, ohniště, kiosek s občerstvením	<b>Doplňkové služby</b>	fotbalové hřiště, hřiště na míčové hry, Wi-fi

Na území Sušicka se nachází také hipofarmy a stáje, které kromě jezdeckví nabízí také ubytovací služby:

- **Ekofarma Svojše**  
Farma Svojše, 341 92 Kašperské Hory, [www.farmasvojse.cz](http://www.farmasvojse.cz)
- **Hotel Jiříčná**  
Jiříčná 24, 342 01 Sušice, [www.hoteljiricna.cz](http://www.hoteljiricna.cz)
- **Jízdárna Divišov**  
osada Divišov, 342 01 Sušice, 376 582 426
- **Jízdárna Lukeš**  
Náměstí 6, 341 92 Kašperské Hory
- **Jízdárna Pohorsko**  
Pohorsko 63, 342 01 Sušice, [www.zaluzi.cz](http://www.zaluzi.cz)
- **Jízdárna Vrabcov**  
Vrabcov 13, 342 01 Sušice, [vrabcov@centrum.cz](mailto:vrabcov@centrum.cz)
- **Ranch svobodná země Vogelsang**  
Podlesí 3 - Vogelsang, 341 92 Kašperské Hory, 607 721 271
- **Pension Pepíno**  
Nezdice na Šumavě 213, 342 01 Sušice, 376 587 222
- **West ranč**  
Čeňkova Pila 150, 341 92 Rejštejn
- **Farma Busil**  
Busil u Hartmanic, 342 01 Sušice, 376 593 032
- **Jezdecký klub a jízdárna Jiříčná**  
Petrovice u Sušice 79, 342 01 Sušice, 376 588 360
- **Penzion Keplý**  
Keplý 26, 341 42 Kolinec, 376 391 115
- **Ranch Fantazie**  
Mlázovy 6, 341 42 Kolinec, 728 356 158
- **Western ranč Podolí**  
Podolí 6, 341 42 Kolinec, 606 171 999

## SEZNAM STRAVOVACÍCH ZAŘÍZENÍ NA SUŠICKU

### BUDĚTICE

Název	<b>Hostinec U Šafandů</b>
Adresa	Budětice 44, 342 01 Sušice
Telefon	
E-mail	
Web	
Doplňkové služby	

### BUKOVNÍK

Název	<b>Hostinec U Prince</b>
Adresa	Bukovník 31, 342 01 Sušice
Telefon	730 107 003 – Ludmila Schwarzová
E-mail	
Web	
Doplňkové služby	

### ČÍMICE

Název	<b>Hostinec Čímice</b>
Adresa	Čímice 63 (v budově OÚ), 342 01 Sušice
Telefon	702 352 909
E-mail	
Web	
Doplňkové služby	

**DLOUHÁ VES**

<b>Název</b>	<b>Hotel Annín</b>	<b>Název</b>	<b>Penzion Jana</b>	<b>Název</b>	<b>Tábořiště Annín</b>
<b>Adresa</b>	Annín 1, 342 01 Sušice	<b>Adresa</b>	Annín 36, 342 01 Sušice	<b>Adresa</b>	Annín, 342 01 Sušice
<b>Telefon</b>	376 399 909, 376 323 350	<b>Telefon</b>	728 436 805, 728 251 355	<b>Telefon</b>	775 033 301, 777 949 406
<b>E-mail</b>	info@hotelannin.cz	<b>E-mail</b>	penzion.jana@seznam.cz	<b>E-mail</b>	taboristeannin@seznam.cz
<b>Web</b>	www.hotelannin.cz	<b>Web</b>	www.penzion-jana.cz	<b>Web</b>	www.taboristeannin.cz
<b>Doplňkové služby</b>	stylová restaurace – lokální i mezinárodní kuchyně - místní speciality (annínský pstruh), bar, vinotéka	<b>Doplňkové služby</b>	dětský koutek	<b>Doplňkové služby</b>	občerstvení s grilem a venkovním posezením
<b>Název</b>	<b>Restaurace Na Růžku</b>	<b>Název</b>	<b>Autokempink Nové Městečko</b>	<b>Název</b>	<b>Autokemp Annín</b>
<b>Adresa</b>	Dlouhá Ves 152, 342 01 Sušice	<b>Adresa</b>	Nové Městečko, 342 01 Sušice	<b>Adresa</b>	Annín, 342 01 Sušice
<b>Telefon</b>	602 106 113 – Jan Čada	<b>Telefon</b>	775 980 114 - Rodinová	<b>Telefon</b>	607 937 653 - Bureš
<b>E-mail</b>	info@restaurace-naruzku.cz	<b>E-mail</b>	novemestecko@sumavanet.cz	<b>E-mail</b>	kemannin@seznam.cz
<b>Web</b>	naruzku-restaurace.cz	<b>Web</b>	www.sumavanet.cz/novemestecko	<b>Web</b>	www.kemannin.cz
<b>Doplňkové služby</b>	salonek	<b>Doplňkové služby</b>	občerstvení	<b>Doplňkové služby</b>	2 kiosky a 1 restaurace
<b>Název</b>	<b>Občerstvení na hřišti</b>				
<b>Adresa</b>	Dlouhá Ves 155, 342 01 Sušice				
<b>Telefon</b>	724 181 607				
<b>E-mail</b>					
<b>Web</b>					
<b>Doplňkové služby</b>	vlastnictví OÚ - možnost pronájmu				

**DOBRŠÍN**

<b>Název</b>	<b>Bistro v kempu</b>
<b>Adresa</b>	Dobršíň - kemp, 342 01 Sušice
<b>Telefon</b>	376 524 536, 724 181 610, 728 882 276
<b>E-mail</b>	oudobrsin@seznam.cz, Vodacke taboriste Dobrsin@susice.cz
<b>Web</b>	www.dobrsin.cz
<b>Doplňkové služby</b>	občerstvení

**DRAŽOVICE**

<b>Název</b>	<b>Restaurace U tenisových kurtů</b>	<b>Název</b>	<b>Agropol Dražovice</b>	<b>Název</b>	<b>Večerka</b>
<b>Adresa</b>	Dražovice 122, 342 01 Sušice	<b>Adresa</b>	Dražovice 83, 342 01 Sušice	<b>Adresa</b>	Dražovice 27, 342 01 Sušice
<b>Telefon</b>	723 629 902 – p. Vaněk	<b>Telefon</b>	376 597 117	<b>Telefon</b>	776 686 476
<b>E-mail</b>		<b>E-mail</b>		<b>E-mail</b>	
<b>Web</b>		<b>Web</b>		<b>Web</b>	
<b>Doplňkové služby</b>		<b>Doplňkové služby</b>	jídelna	<b>Doplňkové služby</b>	občerstvení

**FRYMBURK**

<b>Název</b>	<b>Hostinec U Šimů</b>
<b>Adresa</b>	Frymburk 2, 342 01 Sušice
<b>Telefon</b>	376 596 471
<b>E-mail</b>	
<b>Web</b>	
<b>Doplňkové služby</b>	

## HARTMANICE

Název	Café 27	Název	Hotel Vintř	Název	Hospůdka U Kašny
Adresa	Hartmanice 27, 342 01 Sušice	Adresa	Hartmanice 69, 342 01 Sušice	Adresa	Hartmanice 27, 342 01 Sušice
Telefon	731 458 267	Telefon	774 859 090	Telefon	775 113 173
E-mail	apartmanhartmanice@seznam.cz	E-mail	vintirhartmanice@email.cz.cz	E-mail	vospelmartin@seznam.cz
Web	www.apartmanhartmanice.cz	Web	www.vintirhartmanice.cz	Web	www.plzen-info.cz/hospudkukasny
Doplňkové služby	kavárna a cukrárna, dětský koutek	Doplňkové služby	závodní stravování přímo v restauraci nebo s výdejem do jídlonosičů, včetně rozvozu po blízkém okolí	Doplňkové služby	disco klub
Název	Pension Pod Hamižnou	Název	Chata Rovina	Název	Myslivna Kundratice
Adresa	Hartmanice 87, 342 01 Sušice	Adresa	Dobrá Voda 16, 342 01 Sušice	Adresa	Kundratice 22, 342 01 Sušice
Telefon	376 593 306, 603 232 764	Telefon	376 395 976, 602 224 249	Telefon	728 328 302 – Jaroslav Šanca
E-mail	brzybohatyr@seznam.cz	E-mail	chata.rovina@seznam.cz	E-mail	
Web	www.hamizna.wz.cz	Web	www.chatarovina.cz	Web	
Doplňkové služby		Doplňkové služby	dětský koutek	Doplňkové služby	

## HLAVŇOVICE

Název	Pension U Kopelentů	Název	Pohostinství U Jelena
Adresa	Hlavňovice 3, 341 42 Kolinec	Adresa	Hlavňovice 28, 341 42 Kolinec
Telefon	371 650 448, 602 577 115	Telefon	774 271 733 – Kamil Tuček
E-mail	ukopelentu@centrum.cz	E-mail	
Web	www.ukopelentu.wz.cz	Web	
Doplňkové služby		Doplňkové služby	



### HORSKÁ KVILDA

Název	Hotel Rankl	Název	Hospoda U Krámu	Název	Pension Hones
Adresa	Horská Kvilda 18, 385 01 Vimperk	Adresa	Horská Kvilda 34, 385 01 Vimperk	Adresa	Horská Kvilda 69, 385 01 Vimperk
Telefon	388 435 044	Telefon	388 435 812, 603 296 890	Telefon	388 435 810, 606 610 662
E-mail	recepce@hotelrankl.cz	E-mail	info@ukramu.cz	E-mail	pension.hones@seznam.cz
Web	www.hotelrankl.cz	Web	www.ukramu.cz	Web	www.pension-hones.cz
Doplňkové služby	salonek	Doplňkové služby	šumavské speciality	Doplňkové služby	

### HRÁDEK

Název	Hotel Zámek Hrádek	Název	Hostinec U Hánů	Název	Hospůdka „U Píny“
Adresa	Hrádek 1, 342 01 Sušice	Adresa	Hrádek 21, 342 01 Sušice	Adresa	Hrádek 128, 342 01 Sušice
Telefon	376 508 514, 725 083 093	Telefon	603 944 035	Telefon	604 628 828
E-mail	recepce@zamekhradek.cz	E-mail		E-mail	
Web	www.zamekhradek.cz	Web		Web	
Doplňkové služby		Doplňkové služby		Doplňkové služby	pizza
Název	Hostinec U Kůsů				
Adresa	Čejkovy 65, 342 01 Sušice				
Telefon	606 827 691				
E-mail					
Web					
Doplňkové služby					

**KAŠPERSKÉ HORY**

<b>Název</b>	<b>ParkHotel - Šumavské bylinné lázně</b>	<b>Název</b>	<b>Hotel Kašperk</b>	<b>Název</b>	<b>Wellness&amp;Sport Hotel Šumava</b>
<b>Adresa</b>	Náměstí 4, 341 92 Kašperské Hory	<b>Adresa</b>	Náměstí 3, 341 92 Kašperské Hory	<b>Adresa</b>	Kašperské Hory 375, 341 92 Kašperské Hory
<b>Telefon</b>	376 582 592	<b>Telefon</b>	376 324 113	<b>Telefon</b>	376 582 421, 728 653 252
<b>E-mail</b>	recepce@parkhotel-sumava.cz	<b>E-mail</b>	info@hotelkasperk.cz	<b>E-mail</b>	info@sumavahotel.cz
<b>Web</b>	www.parkhotel-sumava.cz	<b>Web</b>	www.hotelkasperk.cz	<b>Web</b>	www.sumavanet.cz/zsmv
<b>Doplňkové služby</b>	vinárna Karla IV., catering	<b>Doplňkové služby</b>		<b>Doplňkové služby</b>	salonek, koliba
<b>Název</b>	<b>Rychta na Račánku</b>	<b>Název</b>	<b>Penzion U Šnečků</b>	<b>Název</b>	<b>Penzion Waikiki</b>
<b>Adresa</b>	Žlíbek 17, 341 92 Kašperské Hory	<b>Adresa</b>	Vimperská 220, 341 92 Kašperské Hory	<b>Adresa</b>	Petra Bezruč 224, 341 92 Kašperské Hory
<b>Telefon</b>	376 582 117	<b>Telefon</b>	732 409 169, 603 481 229	<b>Telefon</b>	604 705 670
<b>E-mail</b>	penzion@racanek.cz	<b>E-mail</b>	penzionsnecek@volny.cz	<b>E-mail</b>	penzionwaikiki@sumava.net
<b>Web</b>	www.racanek.cz	<b>Web</b>	www.usnecku.cz	<b>Web</b>	www.penzionwaikiki.cz
<b>Doplňkové služby</b>		<b>Doplňkové služby</b>		<b>Doplňkové služby</b>	tradiční specialitou jsou špecle na mnoho způsobů
<b>Název</b>	<b>Restaurace U Muzea</b>	<b>Název</b>	<b>Nebespán café</b>	<b>Název</b>	<b>Restaurace Pod Věží</b>
<b>Adresa</b>	Fügenerova 37, 341 92 Kašperské Hory	<b>Adresa</b>	Náměstí 7, 341 92 Kašperské Hory	<b>Adresa</b>	Náměstí 144, 341 92 Kašperské Hory
<b>Telefon</b>	602 141 032, 736 609 672	<b>Telefon</b>	603 255 563, 603 253 242	<b>Telefon</b>	+420 737 515 916
<b>E-mail</b>	vaclavhaubelt@seznam.cz	<b>E-mail</b>	info@nebespan.cz	<b>E-mail</b>	vencahory@seznam.cz
<b>Web</b>	www.penzionkhory.blog.cz	<b>Web</b>	www.nebespan.cz	<b>Web</b>	www.pod-vezi-kh.webnode.cz
<b>Doplňkové služby</b>		<b>Doplňkové služby</b>	bar, kavárna	<b>Doplňkové služby</b>	
<b>Název</b>	<b>Konírna bar</b>	<b>Název</b>	<b>Rósta café</b>	<b>Název</b>	<b>Pizzeria Pod Hradem</b>
<b>Adresa</b>	Náměstí 5, 341 92 Kašperské Hory	<b>Adresa</b>	Dlouhá 68, 341 92 Kašperské Hory	<b>Adresa</b>	Vimperská 13, 341 92 Kašperské Hory
<b>Telefon</b>	607 722 565	<b>Telefon</b>	739 079 214	<b>Telefon</b>	376 582 133
<b>E-mail</b>	i.mopik@seznam.cz	<b>E-mail</b>	info@rostakafe.cz	<b>E-mail</b>	melwarek@seznam.cz

<b>Web</b>		<b>Web</b>	www.rostakafe.cz	<b>Web</b>	www.pizzeriepodhrademkh.webnode.cz
<b>Doplňkové služby</b>	wi-fi, salonek	<b>Doplňkové služby</b>	pražírna kávy	<b>Doplňkové služby</b>	v budově se nachází také muzeum hraček a historických vozidel
<b>Název</b>	<b>Cukrárna „Star“</b>	<b>Název</b>	<b>Restaurace a Vinárna Studna</b>	<b>Název</b>	<b>Penzion U Kašny</b>
<b>Adresa</b>	Náměstí 5, 341 92 Kašperské Hory	<b>Adresa</b>	Náměstí 5, 341 92 Kašperské Hory	<b>Adresa</b>	Náměstí 10, 341 92 Kašperské Hory
<b>Telefon</b>	602 158 335	<b>Telefon</b>	776 289 017	<b>Telefon</b>	376 383 703, 728 509 433
<b>E-mail</b>		<b>E-mail</b>	plucek@seznam.cz	<b>E-mail</b>	info@ukasny.com
<b>Web</b>		<b>Web</b>		<b>Web</b>	www.ukasny.com
<b>Doplňkové služby</b>		<b>Doplňkové služby</b>		<b>Doplňkové služby</b>	
<b>Název</b>	<b>Apollo bar</b>				
<b>Adresa</b>	Náměstí 5, 341 92 Kašperské Hory				
<b>Telefon</b>	605 877 416				
<b>E-mail</b>					
<b>Web</b>					
<b>Doplňkové služby</b>	bowling				

### KOLINEC

<b>Název</b>	<b>Restaurace Na Radnici</b>	<b>Název</b>	<b>Hostinec U Jarošíků</b>	<b>Název</b>	<b>Holiday Park Mlázovy</b>
<b>Adresa</b>	Kolinec 49, 341 42 Kolinec	<b>Adresa</b>	Ujčín 22, 341 42 Kolinec	<b>Adresa</b>	Mlázovy 1, 341 42 Kolinec
<b>Telefon</b>	376 594 141	<b>Telefon</b>	723 683 734	<b>Telefon</b>	376 382 916, 602 458 353
<b>E-mail</b>		<b>E-mail</b>		<b>E-mail</b>	info@holidaypark.cz
<b>Web</b>		<b>Web</b>		<b>Web</b>	www.holidaypark.cz
<b>Doplňkové služby</b>		<b>Doplňkové služby</b>		<b>Doplňkové služby</b>	
<b>Název</b>	<b>Hospoda U Zajců</b>	<b>Název</b>	<b>Penzion U Podkovy</b>		
<b>Adresa</b>	Kolinec 150, 341 42 Kolinec	<b>Adresa</b>	Mlázovy 39, 341 42 Kolinec		

<b>Telefon</b>	777 316 150	<b>Telefon</b>	602 439 779
<b>E-mail</b>		<b>E-mail</b>	rekap@rekap.cz
<b>Web</b>		<b>Web</b>	
<b>Doplňkové služby</b>		<b>Doplňkové služby</b>	country, mexické speciality

## **MODRAVA**

<b>Název</b>	<b>Hotel Modrava</b>	<b>Název</b>	<b>Klostermannova Chata</b>	<b>Název</b>	<b>Pivovar Modrava</b>
<b>Adresa</b>	Modrava 79, 341 92 Kašperské Hory	<b>Adresa</b>	Modrava 4, 341 92 Kašperské Hory	<b>Adresa</b>	Modrava 10, 341 92 Kašperské Hory
<b>Telefon</b>	376 599 325, 602 709 455	<b>Telefon</b>	604 259 090, 376 324 256	<b>Telefon</b>	776 888 088, 776 222 226
<b>E-mail</b>	hotel@hotelmodrava.cz	<b>E-mail</b>	info@klostermannovachata.cz	<b>E-mail</b>	modrava.pivovar@seznam.cz
<b>Web</b>	www.hotelmodrava.cz	<b>Web</b>	www.klostermannovachata.cz	<b>Web</b>	www.pivovarmodrava.cz
<b>Doplňkové služby</b>	salonek	<b>Doplňkové služby</b>	salonek, dětský koutek	<b>Doplňkové služby</b>	
<b>Název</b>	<b>Penzion Arnika</b>	<b>Název</b>	<b>Pension Hájenka</b>	<b>Název</b>	<b>Penzion Zlatá Stezka</b>
<b>Adresa</b>	Vchynice – Tetov II 49, 341 92 Kašperské Hory	<b>Adresa</b>	Filipova Huť 5, 341 92 Kašperské Hory	<b>Adresa</b>	Modrava 28, 341 92 Kašperské Hory
<b>Telefon</b>	376 599 349, 602 402 016, 602 444 747	<b>Telefon</b>	602 739 076	<b>Telefon</b>	608 599 931
<b>E-mail</b>	arnika.sumava@tiscali.cz	<b>E-mail</b>	info@pension-hajenka.cz	<b>E-mail</b>	info@stezkamodrava.cz
<b>Web</b>	www.penzion-arnika.cz	<b>Web</b>	www.pension-hajenka.cz	<b>Web</b>	www.stezkamodrava.cz
<b>Doplňkové služby</b>	Wi-fi	<b>Doplňkové služby</b>		<b>Doplňkové služby</b>	Wi-fi, šipky
<b>Název</b>	<b>Hotel Na Modravě</b>	<b>Název</b>	<b>Penzion Korýtko</b>	<b>Název</b>	<b>Modrý penzion</b>
<b>Adresa</b>	Modrava, 341 92 Kašperské Hory	<b>Adresa</b>	Filipova Huť 46, 341 92 Kašperské Hory	<b>Adresa</b>	Modrava 1, 341 92 Kašperské Hory
<b>Telefon</b>	722 908 202	<b>Telefon</b>	724 358 974	<b>Telefon</b>	725 973 104
<b>E-mail</b>	info@hotelnamodrave.cz	<b>E-mail</b>	pension@korytko.cz	<b>E-mail</b>	penzion@modrava.eu
<b>Web</b>	www.hotelnamodrave.cz	<b>Web</b>	www.korytko.cz	<b>Web</b>	www.modrypenzion.cz
<b>Doplňkové služby</b>	dětský koutek	<b>Doplňkové služby</b>	stylová restaurace	<b>Doplňkové služby</b>	

<b>Název</b>	<b>Občerstvení Dáša</b>
<b>Adresa</b>	Filipova Huť 71, 341 92 Kašperské Hory
<b>Telefon</b>	606 576 132 – Dagmar Rendlová
<b>E-mail</b>	dasarendl@seznam.cz
<b>Web</b>	www.ubytovani-dasa.webnode.cz
<b>Doplňkové služby</b>	

### NEZAMYSLICE

<b>Název</b>	<b>U Kopů</b>
<b>Adresa</b>	Nezamyslice 58, 342 01 Sušice
<b>Telefon</b>	376 596 212
<b>E-mail</b>	
<b>Web</b>	
<b>Doplňkové služby</b>	

### NEZDICE NA ŠUMAVĚ

<b>Název</b>	<b>Pension Pod Ždánovem</b>	<b>Název</b>	<b>Penzion U Potoka</b>	<b>Název</b>	<b>Hostinec U Čerta</b>
<b>Adresa</b>	Nezdice na Šumavě 35, 342 01 Sušice	<b>Adresa</b>	Nezdice na Šumavě 32, 342 01 Sušice	<b>Adresa</b>	Pohorsko 62, 342 01 Sušice
<b>Telefon</b>	702 486 252	<b>Telefon</b>	222 532 547	<b>Telefon</b>	606 717 702 – Miroslav Sedlák
<b>E-mail</b>	podzdanovem@seznam.cz	<b>E-mail</b>	upotoka@atlas.cz	<b>E-mail</b>	
<b>Web</b>	www.sumava-pension.cz	<b>Web</b>	www.upotoka.unas.cz	<b>Web</b>	
<b>Doplňkové služby</b>		<b>Doplňkové služby</b>		<b>Doplňkové služby</b>	

Název	Hostinec Javorník - Baťovna	Název	Pension Pepino	Název	Renesanční tvrz
Adresa	Pohorsko 3, 342 01 Sušice	Adresa	Nezdice na Šumavě 213, 342 01 Sušice	Adresa	Nezdice na Šumavě 1, 342 01 Sušice
Telefon	720 343 021	Telefon	376 587 222, 728 629 310	Telefon	724 263 132
E-mail	uherkova.hana@seznam.cz	E-mail	penzionpepino@sumavanet.com	E-mail	skachova@centrum.cz
Web		Web		Web	nezdice.czechian.net
Doplňkové služby		Doplňkové služby		Doplňkové služby	stylová sklepní vinárna

### PETROVICE U SUŠICE

Název	Hotel U Luhanů	Název	Hospůdka U Štěpána	Název	Hotel Jiříčná
Adresa	Petrovice 26, 342 01 Sušice	Adresa	Vojetice 9, 342 01 Sušice	Adresa	Jiříčná 24, 342 01
Telefon	376 588 193	Telefon	376 588 196,	Telefon	603 868 712, 602 302 058
E-mail	jan.luhan@post.cz	E-mail	ustepana@atlas.cz	E-mail	hoteljiricna@seznam.cz
Web	www.uluhanu.cz	Web	www.ustepana.eu	Web	www.hoteljiricna.cz
Doplňkové služby		Doplňkové služby	speciality - steaky hovězí plemeno Charolais	Doplňkové služby	
Název	Pension Na Mýtě	Název	Hotel Gandalf	Název	Ztracenka
Adresa	Petrovice 45, 342 01 Sušice	Adresa	Svojšice 44, 342 01 Sušice	Adresa	Břetětice 17, 342 01 Sušice
Telefon	376 588 148, 602 455 013	Telefon	376 588 069, 602 474 605	Telefon	376 588 298, 602 483 379
E-mail	rezervace@namyte.cz	E-mail	info@hotelgandalf.com	E-mail	ztracenka@ztracenka.com
Web	www.namyte.cz	Web	www.hotelgandalf.com	Web	www.ztracenka.com
Doplňkové služby		Doplňkové služby		Doplňkové služby	
Název	Penzion Jiříčná				
Adresa	Jiříčná 3, 342 01 Sušice				
Telefon	376 520 662, 602 474 605				
E-mail	info@pensionjiricna.com				

<b>Web</b>	www.pensionjiricna.com
<b>Doplňkové služby</b>	

### PODMOKLY

<b>Název</b>	<b>Hospoda U Císaře</b>
<b>Adresa</b>	Podmokly 65, 342 01 Sušice
<b>Telefon</b>	739 353 305
<b>E-mail</b>	
<b>Web</b>	
<b>Doplňkové služby</b>	

### PRÁŠILY

<b>Název</b>	<b>Hospůdka U Michala</b>	<b>Název</b>	<b>Penzion Pod Hůreckým Vrchem</b>	<b>Název</b>	<b>Brücknerův dům</b>
<b>Adresa</b>	Prášíly 111, 342 01 Sušice	<b>Adresa</b>	Nová Hůrka 242, 342 01 Sušice	<b>Adresa</b>	Prášíly 117, 342 01 Sušice
<b>Telefon</b>	603 931 204	<b>Telefon</b>	376 387 099, 723 753 809	<b>Telefon</b>	376 395 689
<b>E-mail</b>	sterba@prasilskyraj.cz	<b>E-mail</b>	recepce@bikepenzion.cz	<b>E-mail</b>	info@bruckneruvdum.cz
<b>Web</b>	www.prasilskyraj.cz	<b>Web</b>	www.bikepenzion.cz	<b>Web</b>	www.bruckneruvdum.cz
<b>Doplňkové služby</b>	vaří z vlastního hovězího simentálského chovu	<b>Doplňkové služby</b>		<b>Doplňkové služby</b>	
<b>Název</b>	<b>Rychlovka U Matěje</b>	<b>Název</b>	<b>Cukrárna Pampeliška</b>	<b>Název</b>	<b>Turistická chata KČT Prášíly</b>
<b>Adresa</b>	Prášíly 79, 342 01 Sušice	<b>Adresa</b>	Prášíly 154, 342 01 Sušice	<b>Adresa</b>	Prášíly 100, 342 01 Sušice
<b>Telefon</b>	603 931 204	<b>Telefon</b>	603 931 204	<b>Telefon</b>	607 531 351 (Josef Rada)
<b>E-mail</b>	sterba@prasilskyraj.cz	<b>E-mail</b>	sterba@prasilskyraj.cz	<b>E-mail</b>	chataprasily@kct.cz, info@chataprasily.cz

<b>Web</b>	www.prasilskyraj.cz	<b>Web</b>	www.prasilskyraj.cz	<b>Web</b>	www.chataprasily.cz/texty/hlavni.php
<b>Doplňkové služby</b>	bistro - pouze letní sezóna	<b>Doplňkové služby</b>		<b>Doplňkové služby</b>	bufet
<b>Název</b>	<b>Penzion Škarda</b>				
<b>Adresa</b>	Prášíly 115, 342 01 Sušice				
<b>Telefon</b>	376 589 028, 728 949 977				
<b>E-mail</b>	penzionskarda@seznam.cz				
<b>Web</b>	penzionskarda.mistecko.cz				
<b>Doplňkové služby</b>					

### RABÍ

<b>Název</b>	<b>Hotel Atawa</b>	<b>Název</b>	<b>Hostinec Vystřelený Vočko</b>	<b>Název</b>	<b>Rábská hospůdka</b>
<b>Adresa</b>	Rabí 9, 342 01 Sušice	<b>Adresa</b>	Rabí 16, 342 01 Sušice	<b>Adresa</b>	Rabí 14, 342 01 Sušice
<b>Telefon</b>	376 596 228	<b>Telefon</b>	603 970 921 – Tomáš Duda	<b>Telefon</b>	376 596 238
<b>E-mail</b>	atawahotel@seznam.cz	<b>E-mail</b>	info@vystrelenyvocko.cz	<b>E-mail</b>	
<b>Web</b>		<b>Web</b>	vystrelenyvocko.cz	<b>Web</b>	
<b>Doplňkové služby</b>	salonek, gril	<b>Doplňkové služby</b>		<b>Doplňkové služby</b>	
<b>Název</b>	<b>Pod hradní branou</b>	<b>Název</b>	<b>Občerstvení Poduška</b>	<b>Název</b>	<b>Cukrárna U Vystřeleného Vočka</b>
<b>Adresa</b>	Rabí 58, 342 01 Sušice	<b>Adresa</b>	na nádvoří hradu	<b>Adresa</b>	Rabí 16, 342 01 Sušice
<b>Telefon</b>	728 989 802 – Jiří Liška	<b>Telefon</b>	737 345 365 – Vít Dušek	<b>Telefon</b>	605 909 307 - Petráňová
<b>E-mail</b>		<b>E-mail</b>		<b>E-mail</b>	
<b>Web</b>		<b>Web</b>		<b>Web</b>	
<b>Doplňkové služby</b>	občerstvení	<b>Doplňkové služby</b>		<b>Doplňkové služby</b>	
<b>Název</b>	<b>Bistro Rabí</b>	<b>Název</b>	<b>Hospoda Čepice</b>	<b>Název</b>	<b>Pension Pod Hradem</b>
<b>Adresa</b>	Náměstí Rabí, 342 01 Sušice	<b>Adresa</b>	Čepice 28, 342 01 Sušice	<b>Adresa</b>	Rabí 10, 342 01 Sušice
<b>Telefon</b>	376 596 238	<b>Telefon</b>	602 470 083 – Jiří Sulán	<b>Telefon</b>	376 596 053, 736 231 067
<b>E-mail</b>		<b>E-mail</b>		<b>E-mail</b>	



<b>Web</b>		<b>Web</b>		<b>Web</b>	www.pensionrabi.euweb.cz
<b>Doplňkové služby</b>		<b>Doplňkové služby</b>		<b>Doplňkové služby</b>	

### REJŠTEJN

<b>Název</b>	<b>Penzion Klášterský Mlýn</b>	<b>Název</b>	<b>Penzion Svatý Florián</b>	<b>Název</b>	<b>Hotel Radešov</b>
<b>Adresa</b>	Klásterský Mlýn 9, 341 92 Kašperské Hory	<b>Adresa</b>	Svojše 38, 341 92 Kašperské Hory	<b>Adresa</b>	Radešov 6, 341 92 Kašperské Hory
<b>Telefon</b>	601 589 866	<b>Telefon</b>	608 954 974, 730 143 260	<b>Telefon</b>	602 627 264
<b>E-mail</b>	klasterskymlyn@ptnet.cz	<b>E-mail</b>	penzionflorian@seznam.cz	<b>E-mail</b>	info@hotelradesov.cz
<b>Web</b>	www.klasterskymlyn.com	<b>Web</b>	www.penzionflorian.cz	<b>Web</b>	www.hotelradesov.cz
<b>Doplňkové služby</b>		<b>Doplňkové služby</b>		<b>Doplňkové služby</b>	
<b>Název</b>	<b>ATC Radešov</b>	<b>Název</b>	<b>Turnerova chata</b>	<b>Název</b>	<b>Penzion Černá růže</b>
<b>Adresa</b>	Náměstí Svobody 1, 341 92 Kašperské Hory	<b>Adresa</b>	Rejštejn, 341 92 Kašperské Hory	<b>Adresa</b>	Náměstí Svobody 11, 341 92 Kašperské Hory
<b>Telefon</b>	376 582 822, 773 479 259	<b>Telefon</b>	376 599 234	<b>Telefon</b>	376 582 043
<b>E-mail</b>		<b>E-mail</b>	info@turnerovachata.cz	<b>E-mail</b>	info@cernaruze-rejstejn.cz
<b>Web</b>		<b>Web</b>	www.turnerovachata.cz	<b>Web</b>	
<b>Doplňkové služby</b>		<b>Doplňkové služby</b>	bar	<b>Doplňkové služby</b>	
<b>Název</b>	<b>Penzion „IRIS“</b>				
<b>Adresa</b>	Klásterský Mlýn 3, 341 92 Kašperské Hory				
<b>Telefon</b>	602 620 603, 224 937 662				
<b>E-mail</b>	penzion@penzioniris.cz, vaclavmatous@seznam.cz				
<b>Web</b>	www.penzioniris.cz				
<b>Doplňkové služby</b>					

**SOBĚŠICE**

Název	Hotel Pod Hořicí	Název	Pohostinské služby – Marie Česánková	Název	Penzion Mačice
Adresa	Soběšice 166, 342 01 Sušice	Adresa	Soběšice 118, 342 01 Sušice	Adresa	Mačice 38, 342 01 Sušice
Telefon	724 028 664	Telefon	376 597 353	Telefon	724 220 099
E-mail	hotel@sobesice.eu	E-mail		E-mail	jan.macl@quick.cz
Web	www.hotelsobesice.cz	Web		Web	www.macice.cz
Doplňkové služby	jídelsna pro ubytované, bufet s občerstvením	Doplňkové služby		Doplňkové služby	zážitková dovolená – farma, čerstvé mléko

**SRNÍ**

Název	Kafirna v hájovně Čeňkova Pila	Název	Penzion Bystřina	Název	Hotel Antýgl
Adresa	Čeňkova pila 150, 341 92 Kašperské Hory	Adresa	Čeňkova Pila 36, 341 92 Kašperské Hory	Adresa	Vchynice - Tetov I/87, 341 92 Kašperské Hory
Telefon	731 186 351	Telefon	376 599 221, 606 402 399	Telefon	376 599 444
E-mail	hajovnacenkarna@seznam.cz	E-mail	penzionbystrina@seznam.cz, penzion.bystrina@gmail.com	E-mail	hotelantylgl@seznam.cz
Web	www.hajovnacenvapila.cz	Web	bystrina.webnode.cz	Web	www.hotelantylgl.cz
Doplňkové služby		Doplňkové služby	hospůdka	Doplňkové služby	
Název	Hotely Srní	Název	Hotel Vydra	Název	Chata Florián
Adresa	Srní 117, 341 92 Kašperské Hory	Adresa	Srní 44, 341 92 Kašperské Hory	Adresa	Rokyta 33, 341 92 Kašperské Hory
Telefon	376 599 212	Telefon	376 599 230	Telefon	376 599 207, 602 273 788
E-mail	rezervace@hotely-srni.cz	E-mail	vydra@cez.cz	E-mail	chataflorian@sumava.net
Web	www.hotely-srni.cz	Web	www.energotour.cz	Web	www.chataflorian.sumava.net
Doplňkové služby		Doplňkové služby	šumavské safari-pozorování jelenů	Doplňkové služby	
Název	Pension Mechovský Dvorec	Název	Pension Panenka	Název	Kiosek Mechovský Dvorec

<b>Adresa</b>	Mechov 181, 341 92 Kašperské Hory	<b>Adresa</b>	Srní 4, 341 92 Kašperské Hory	<b>Adresa</b>	Mechov 181, 341 92 Kašperské Hory
<b>Telefon</b>	602 355 077	<b>Telefon</b>	776 842 300	<b>Telefon</b>	602 355 077
<b>E-mail</b>	mechov@volny.cz	<b>E-mail</b>	panenka@bohmerwald.cz	<b>E-mail</b>	mechov@volny.cz
<b>Web</b>	www.sumava-mechov.cz	<b>Web</b>	www.bohmerwald.cz	<b>Web</b>	www.uzumbery.cz
<b>Doplňkové služby</b>	restaurace a letní občerstvení	<b>Doplňkové služby</b>	2 restaurace s terasami	<b>Doplňkové služby</b>	sezónní občerstvení
<b>Název</b>	<b>Slunečná kavárna</b>	<b>Název</b>	<b>Restaurace Spálený Vrch</b>	<b>Název</b>	<b>Penzion Kamenný dům</b>
<b>Adresa</b>	Srní 8, 341 92 Kašperské Hory	<b>Adresa</b>	Srní 153, 341 92 Kašperské Hory	<b>Adresa</b>	Horní Hrádky, 341 92 Kašperské Hory
<b>Telefon</b>	604 949 187	<b>Telefon</b>	774 287 844	<b>Telefon</b>	376 599 243, 724 553 811
<b>E-mail</b>		<b>E-mail</b>		<b>E-mail</b>	kamennydumsrni@seznam.cz
<b>Web</b>	www.nase-dobroty.cz	<b>Web</b>	www.spalenyvrch.cz	<b>Web</b>	www.kamennydumsrni.cz
<b>Doplňkové služby</b>	vlastní domácí marmeláda	<b>Doplňkové služby</b>		<b>Doplňkové služby</b>	
<b>Název</b>	<b>Penzion U Zlatého Srnce</b>	<b>Název</b>	<b>Autocamping Antýgl Povydří</b>	<b>Název</b>	<b>Chata Povydří</b>
<b>Adresa</b>	Srní 45, 341 92 Kašperské Hory	<b>Adresa</b>	Srní 113, 341 92 Kašperské Hory	<b>Adresa</b>	Srní 32, 341 92 Kašperské Hory
<b>Telefon</b>	725 393 341	<b>Telefon</b>	725 000 142, 376 599 331	<b>Telefon</b>	776 580 143
<b>E-mail</b>	zlatysrnc@trendstav.cz	<b>E-mail</b>	kempantygl@sumava.net	<b>E-mail</b>	chatapovydri@email.cz
<b>Web</b>	www.plzen-info.cz/penzion-srni-u-zlateho-srnce	<b>Web</b>	www.sumavanet.cz/antyl	<b>Web</b>	www.chatapovydri.cz
<b>Doplňkové služby</b>		<b>Doplňkové služby</b>	bufet - občerstvení	<b>Doplňkové služby</b>	
<b>Název</b>	<b>Joska bar</b>	<b>Název</b>	<b>Grill bar</b>	<b>Název</b>	<b>Občerstvení Pod Smrkem</b>
<b>Adresa</b>	Srní 201, 341 92 Kašperské Hory	<b>Adresa</b>	Srní 4, 341 92 Kašperské Hory	<b>Adresa</b>	Srní 9, 341 92 Kašperské Hory
<b>Telefon</b>	376 599 363, 602 121 063	<b>Telefon</b>	376 599 239, 776 842 300	<b>Telefon</b>	721 856 477 – p- Jiřík
<b>E-mail</b>		<b>E-mail</b>		<b>E-mail</b>	
<b>Web</b>		<b>Web</b>		<b>Web</b>	pod-smrkem.webnode.cz
<b>Doplňkové služby</b>		<b>Doplňkové služby</b>		<b>Doplňkové služby</b>	hospoda
<b>Název</b>	<b>Penzion Staré Srní</b>	<b>Název</b>	<b>Snackbar Žabka</b>	<b>Název</b>	<b>Občerstvení U Jiříků</b>
<b>Adresa</b>	Srní 123, 341 92 Kašperské Hory	<b>Adresa</b>	Srní 204, 341 92 Kašperské Hory	<b>Adresa</b>	Srní 26, 341 92 Kašperské Hory
<b>Telefon</b>	606 179 512, 376 599 413	<b>Telefon</b>	376 599 255, 606 368 837	<b>Telefon</b>	606 376 892, 376 599 363
<b>E-mail</b>	StareSrni@seznam.cz	<b>E-mail</b>	srnizabka@seznam.cz	<b>E-mail</b>	jiрик.e@seznam.cz
<b>Web</b>	www.renoenergie.cz/staresrni	<b>Web</b>	www.srnizabka.sweb.cz	<b>Web</b>	www.ujiriku.cz

<b>Doplňkové služby</b>		<b>Doplňkové služby</b>		<b>Doplňkové služby</b>	
<b>Název</b>	<b>Chata Forward</b>	<b>Název</b>	<b>Horská chalupa Liška</b>	<b>Název</b>	<b>Penzion Hrátky</b>
<b>Adresa</b>	Srní 20, 341 92 Kašperské Hory	<b>Adresa</b>	Srní 73, 341 92 Kašperské Hory	<b>Adresa</b>	Srní 29, 341 92 Kašperské Hory
<b>Telefon</b>	723 036 188	<b>Telefon</b>	376 599 386	<b>Telefon</b>	376 323 410
<b>E-mail</b>	chataforwardsrni@seznam.cz	<b>E-mail</b>		<b>E-mail</b>	jarka.hratky@seznam.cz
<b>Web</b>	www.chataforward.cz	<b>Web</b>	www.isumava.cz/katalog.php?akce=detail&id=687	<b>Web</b>	penzionhratky.unas.cz
<b>Doplňkové služby</b>	terasa s grilem a udírnou, posezení u ohně	<b>Doplňkové služby</b>	stylová restaurace	<b>Doplňkové služby</b>	
<b>Název</b>	<b>Penzion Zvoneček</b>				
<b>Adresa</b>	Srní 28, 341 92 Kašperské Hory				
<b>Telefon</b>	376 599 292				
<b>E-mail</b>	penzion@sumava-zvonecek.cz				
<b>Web</b>	www.sumava-zvonecek.cz				
<b>Doplňkové služby</b>					

### STRAŠÍN

<b>Název</b>	<b>Hospoda U Tůmů</b>
<b>Adresa</b>	Lazny 176, 342 01 Sušice
<b>Telefon</b>	736 777 214
<b>E-mail</b>	
<b>Web</b>	
<b>Doplňkové služby</b>	

**SUŠICE**

<b>Název</b>	<b>Penzion U Vítovců</b>	<b>Název</b>	<b>Hotel Fuferna</b>	<b>Název</b>	<b>Hotel Pekárna</b>
<b>Adresa</b>	Americké Armády 81, 342 01 Sušice	<b>Adresa</b>	Na Fufernách 9, 342 01 Sušice	<b>Adresa</b>	T. G. Masaryka 129, 342 01 Sušice
<b>Telefon</b>	376 523 224	<b>Telefon</b>	373 705 250, 606 751 639	<b>Telefon</b>	376 526 869, 603 241 750
<b>E-mail</b>	info@penzionuvitovcu.cz, penzionuvitovcu@tiscali.cz	<b>E-mail</b>	hotel@fuferna.cz	<b>E-mail</b>	sporthotelpekarna@seznam.cz
<b>Web</b>	www.penzionuvitovcu.cz	<b>Web</b>	www.fuferna.cz	<b>Web</b>	www.hotelpekarna.cz, www.na-pekarne.cz
<b>Doplňkové služby</b>	vinárna	<b>Doplňkové služby</b>		<b>Doplňkové služby</b>	bowling, možnost grilování
<b>Název</b>	<b>Hotel Svatobor</b>	<b>Název</b>	<b>Penzion Pod Sedlem</b>	<b>Název</b>	<b>Rozhledna Svatobor</b>
<b>Adresa</b>	T. G. Masaryka 116, 342 01 Sušice	<b>Adresa</b>	Albrechtice 43, 342 01 Sušice	<b>Adresa</b>	rozhledna, 342 01 Sušice
<b>Telefon</b>	721 043 637	<b>Telefon</b>	728 266 541	<b>Telefon</b>	378 319 818
<b>E-mail</b>	hotel.svatobor@seznam.cz	<b>E-mail</b>	penzionpodsedlem@seznam.cz	<b>E-mail</b>	info@rozhlednasvatobor.cz
<b>Web</b>	www.hotel-svatobor.cz	<b>Web</b>		<b>Web</b>	www.rozhlednasvatobor.cz
<b>Doplňkové služby</b>	rozvoz hotových jídel a minutek	<b>Doplňkové služby</b>		<b>Doplňkové služby</b>	
<b>Název</b>	<b>Hotel Gabreta</b>	<b>Název</b>	<b>Restaurace Zlatá Otava</b>	<b>Název</b>	<b>Restaurant Gloria</b>
<b>Adresa</b>	Americké Armády 73, 342 01 Sušice	<b>Adresa</b>	Lerchova 926, 342 01 Sušice	<b>Adresa</b>	Náměstí Svobody 6, 342 01 Sušice
<b>Telefon</b>	376 523 308	<b>Telefon</b>	724 328 707	<b>Telefon</b>	608 246 869
<b>E-mail</b>	hotelgabreta@quick.cz	<b>E-mail</b>	zlataotava@seznam.cz, bernard@seznam.cz	<b>E-mail</b>	info@voky.cz
<b>Web</b>	www.hotelgabretasusice.cz	<b>Web</b>	www.zlataotava.sweb.cz	<b>Web</b>	www.voky.cz
<b>Doplňkové služby</b>	cukrárna, kavárna	<b>Doplňkové služby</b>	wi-fi, letní terasa	<b>Doplňkové služby</b>	
<b>Název</b>	<b>Restaurace U Knězů</b>	<b>Název</b>	<b>Pivovar U Švelchů</b>	<b>Název</b>	<b>Hotel Fialka</b>
<b>Adresa</b>	T. G. Masaryka 214, 342 01 Sušice	<b>Adresa</b>	Nuželická 25, 342 01 Sušice	<b>Adresa</b>	Nám. Svobody 49, 342 01 Sušice
<b>Telefon</b>	376 528 959	<b>Telefon</b>	727 832 770	<b>Telefon</b>	378 319 813

<b>E-mail</b>	kacaba122@seznam.cz	<b>E-mail</b>	info@pivovarsusice.cz	<b>E-mail</b>	sap.catering@seznam.cz
<b>Web</b>		<b>Web</b>	www.pivovar-susice.cz	<b>Web</b>	www.hotelfialkasusice.cz
<b>Doplňkové služby</b>		<b>Doplňkové služby</b>		<b>Doplňkové služby</b>	
<b>Název</b>	<b>Pilsner Restaurant and Music Bar Sokolovna</b>	<b>Název</b>	<b>Šumavská chalupa Divišov</b>	<b>Název</b>	<b>Občerstvení McVítek</b>
<b>Adresa</b>	T. G. Masaryka 120, 342 01 Sušice	<b>Adresa</b>	Divišov 11, 342 01 Sušice	<b>Adresa</b>	Náměstí Svobody 143 a 167, 342 01 Sušice
<b>Telefon</b>	608 964 166	<b>Telefon</b>	739 100 957	<b>Telefon</b>	607 951 975, 608 844 105
<b>E-mail</b>	info@sokolovna-susice.net	<b>E-mail</b>	karel.nemec@email.cz	<b>E-mail</b>	mcvitek@seznam.cz
<b>Web</b>	www.sokolovna-susice.net	<b>Web</b>	www.sumavskachalupa.com	<b>Web</b>	www.mcvitek.cz
<b>Doplňkové služby</b>		<b>Doplňkové služby</b>		<b>Doplňkové služby</b>	provoz rychlého občerstvení
<b>Název</b>	<b>Hladové okno</b>	<b>Název</b>	<b>Lidový dům</b>	<b>Název</b>	<b>Kanon</b>
<b>Adresa</b>	Náměstí Svobody 36, 342 01 Sušice	<b>Adresa</b>	Havlíčková 89, 342 01 Sušice	<b>Adresa</b>	Náměstí Svobody 133, 342 01 Sušice
<b>Telefon</b>	731 866 168	<b>Telefon</b>	376 523 354	<b>Telefon</b>	602 169 818
<b>E-mail</b>		<b>E-mail</b>		<b>E-mail</b>	
<b>Web</b>		<b>Web</b>		<b>Web</b>	
<b>Doplňkové služby</b>	rychlé občerstvení	<b>Doplňkové služby</b>		<b>Doplňkové služby</b>	
<b>Název</b>	<b>Restaurace Stadion TJ Sušice</b>	<b>Název</b>	<b>Bistro U Vaněčků</b>	<b>Název</b>	<b>Čínská restaurace Shen Zhou</b>
<b>Adresa</b>	Volšovská, 342 01 Sušice	<b>Adresa</b>	T. G. Masaryka 135, 342 01 Sušice	<b>Adresa</b>	Pravdova 216, 342 01 Sušice
<b>Telefon</b>	376 523 273	<b>Telefon</b>	724 398 146	<b>Telefon</b>	777 445 354
<b>E-mail</b>		<b>E-mail</b>		<b>E-mail</b>	
<b>Web</b>		<b>Web</b>		<b>Web</b>	
<b>Doplňkové služby</b>		<b>Doplňkové služby</b>		<b>Doplňkové služby</b>	
<b>Název</b>	<b>Restaurace U Chovatelů</b>	<b>Název</b>	<b>Hostinec U Pražáků</b>	<b>Název</b>	<b>Restaurace U Muzea</b>
<b>Adresa</b>	Mariánská 14, 342 01 Sušice	<b>Adresa</b>	5. května 916, 342 01 Sušice	<b>Adresa</b>	Mostní 47, 342 01 Sušice
<b>Telefon</b>	602 478 146	<b>Telefon</b>	376 522 103	<b>Telefon</b>	774 420 426
<b>E-mail</b>	randakovasilva@seznam.cz	<b>E-mail</b>		<b>E-mail</b>	
<b>Web</b>	www.uchovatelu.wz.cz	<b>Web</b>		<b>Web</b>	

<b>Doplňkové služby</b>		<b>Doplňkové služby</b>		<b>Doplňkové služby</b>	
<b>Název</b>	<b>Pohostinství U Koubů</b>	<b>Název</b>	<b>La Piota</b>	<b>Název</b>	<b>U Mužiků</b>
<b>Adresa</b>	Chmelná 62, 342 01 Sušice	<b>Adresa</b>	Příkopy 20, 342 01 Sušice	<b>Adresa</b>	Klostermannova 122, 342 01 Sušice
<b>Telefon</b>	376 522 004	<b>Telefon</b>	773 128 138	<b>Telefon</b>	376 528 656, 604 285 203
<b>E-mail</b>		<b>E-mail</b>		<b>E-mail</b>	
<b>Web</b>		<b>Web</b>	www.lapiota.cz	<b>Web</b>	
<b>Doplňkové služby</b>		<b>Doplňkové služby</b>	pizzerie	<b>Doplňkové služby</b>	bistro
<b>Název</b>	<b>Bufet V Pasáži</b>	<b>Název</b>	<b>Cukrárna Čoko</b>	<b>Název</b>	<b>Cukrárna Fantasie</b>
<b>Adresa</b>	T. G. Masaryka 22, 342 01 Sušice	<b>Adresa</b>	Mostní 46, 342 01 Sušice	<b>Adresa</b>	T. G. Masaryka 184, 342 01 Sušice
<b>Telefon</b>	376 523 450	<b>Telefon</b>	376 526 426	<b>Telefon</b>	607 804 860
<b>E-mail</b>		<b>E-mail</b>		<b>E-mail</b>	
<b>Web</b>		<b>Web</b>		<b>Web</b>	
<b>Doplňkové služby</b>	bistro	<b>Doplňkové služby</b>		<b>Doplňkové služby</b>	
<b>Název</b>	<b>Cukrárna Madam Čokoláda</b>	<b>Název</b>	<b>Cigar Club</b>	<b>Název</b>	<b>Café Koruna</b>
<b>Adresa</b>	Náměstí Svobody 36, 342 01 Sušice	<b>Adresa</b>	Bašta 55, 342 01 Sušice	<b>Adresa</b>	Náměstí Svobody 169, 342 01 Sušice
<b>Telefon</b>	605 117 670	<b>Telefon</b>	376 520 258, 606 626 036	<b>Telefon</b>	608 960 821
<b>E-mail</b>		<b>E-mail</b>	info@apartmany-basta.cz	<b>E-mail</b>	info@apartman-susice.cz
<b>Web</b>		<b>Web</b>	www.apartmany-basta.cz	<b>Web</b>	www.apartman-susice.cz
<b>Doplňkové služby</b>		<b>Doplňkové služby</b>	nabídka kubánských doutníků	<b>Doplňkové služby</b>	kavárna a cukrárna
<b>Název</b>	<b>Café L' Amour</b>	<b>Název</b>	<b>Vinotéka Fialka</b>	<b>Název</b>	<b>Kavárna U Školy</b>
<b>Adresa</b>	Nábřeží K. Houry 180, 342 01 Sušice	<b>Adresa</b>	Náměstí Svobody 50, 342 01 Sušice	<b>Adresa</b>	U Kapličky 761, 342 01 Sušice
<b>Telefon</b>	777 747 719	<b>Telefon</b>	774 403 627	<b>Telefon</b>	376 326 397
<b>E-mail</b>		<b>E-mail</b>	vinoteka@e-vinoshop.cz	<b>E-mail</b>	kavarna@sossusice.cz
<b>Web</b>		<b>Web</b>	www.e-vinoshop.cz	<b>Web</b>	www.sossusice.cz
<b>Doplňkové služby</b>	kavárna a cukrárna	<b>Doplňkové služby</b>		<b>Doplňkové služby</b>	
<b>Název</b>	<b>Čajovna Čajové pohlazení</b>	<b>Název</b>	<b>Tradiční kLOUB</b>	<b>Název</b>	<b>Hospoda U Šálů</b>

<b>Adresa</b>	Náměstí Svobody 133, 342 01 Sušice	<b>Adresa</b>	T. G. Masaryka 120, 342 01 Sušice	<b>Adresa</b>	Nádražní 232, 342 01 Sušice
<b>Telefon</b>	731 476 009	<b>Telefon</b>	775 299 082	<b>Telefon</b>	737 825 586 – Karel Šebesta
<b>E-mail</b>	cajovepohlazeni@seznam.cz	<b>E-mail</b>	info@tradicnikloub.com	<b>E-mail</b>	
<b>Web</b>	www.cajovepohlazeni.infohelp.cz	<b>Web</b>		<b>Web</b>	
<b>Doplňkové služby</b>		<b>Doplňkové služby</b>		<b>Doplňkové služby</b>	
<b>Název</b>	<b>Bar a herna U Smrku</b>	<b>Název</b>	<b>Pivnice U Šebestů</b>	<b>Název</b>	<b>Music hospůdka RoKo</b>
<b>Adresa</b>	Nádražní 341, 342 01 Sušice	<b>Adresa</b>	Havlíčková 99, 342 01 Sušice	<b>Adresa</b>	Volšovská 1183, 342 01 Sušice
<b>Telefon</b>	376 526 774	<b>Telefon</b>	603 725 195 – Matěj Švec	<b>Telefon</b>	723 206 797
<b>E-mail</b>		<b>E-mail</b>		<b>E-mail</b>	kouba.roman@email.cz
<b>Web</b>		<b>Web</b>		<b>Web</b>	
<b>Doplňkové služby</b>		<b>Doplňkové služby</b>		<b>Doplňkové služby</b>	
<b>Název</b>	<b>Hudební klub Beetle pub</b>	<b>Název</b>	<b>Posezení U Hrádků</b>	<b>Název</b>	<b>Aladin</b>
<b>Adresa</b>	Náměstí Svobody 36, 342 01 Sušice	<b>Adresa</b>	Náměstí Svobody 133, 342 01 Sušice	<b>Adresa</b>	Kostelní 65, 342 01 Sušice
<b>Telefon</b>	607 813 178, 602 490 119	<b>Telefon</b>	723 753 661	<b>Telefon</b>	777 004 251
<b>E-mail</b>		<b>E-mail</b>	klaraknezova@seznam.cz	<b>E-mail</b>	
<b>Web</b>		<b>Web</b>		<b>Web</b>	
<b>Doplňkové služby</b>		<b>Doplňkové služby</b>		<b>Doplňkové služby</b>	bistro
<b>Název</b>	<b>ROJ KEBAB</b>	<b>Název</b>	<b>Café Bar V Jablíčku</b>	<b>Název</b>	<b>Vinotéka Integraf</b>
<b>Adresa</b>	Americké armády 76, 342 01 Sušice	<b>Adresa</b>	Americké armády 85, 342 01 Sušice	<b>Adresa</b>	Havlíčková 100, 342 01 Sušice
<b>Telefon</b>	608 843 848	<b>Telefon</b>	724 225 248	<b>Telefon</b>	724 968 357
<b>E-mail</b>		<b>E-mail</b>	annamilotova@gmail.com	<b>E-mail</b>	pavlovcjiri@seznam.cz
<b>Web</b>		<b>Web</b>	www.kavarnasusice.cz	<b>Web</b>	www.vinoteka-integra.webnode.cz
<b>Doplňkové služby</b>	rychlé občerstvení	<b>Doplňkové služby</b>		<b>Doplňkové služby</b>	
<b>Název</b>	<b>Pension Volšovka</b>	<b>Název</b>	<b>Vodácké tábořiště v Sušici</b>	<b>Název</b>	<b>Chatová osada Luh</b>
<b>Adresa</b>	Volšovky 42, 342 01 Sušice	<b>Adresa</b>	Nádražní, 342 01 Sušice	<b>Adresa</b>	Lesopark Luh, 342 01 Sušice
<b>Telefon</b>	776 699 401	<b>Telefon</b>	606 909 924	<b>Telefon</b>	723 638 247, 602 264 019



<b>E-mail</b>	kouba.roman@email.cz	<b>E-mail</b>	info@otavatour.cz	<b>E-mail</b>	osadaluh@centrum.cz
<b>Web</b>	www.pensionvolsovka.cz	<b>Web</b>	www.kempsusice.cz	<b>Web</b>	www.osadaluh.cz
<b>Doplňkové služby</b>		<b>Doplňkové služby</b>	občerstvení	<b>Doplňkové služby</b>	kiosek
<b>Název</b>	<b>Camp Jitřenka</b>	<b>Název</b>	<b>Pizzeria Verdi</b>	<b>Název</b>	<b>Istanbul kebab</b>
<b>Adresa</b>	Volšovská 220,342 01 Sušice	<b>Adresa</b>	Mostní 47, 342 01 Sušice	<b>Adresa</b>	T. G. Masaryka 115, 342 01 Sušice
<b>Telefon</b>	603 829 384	<b>Telefon</b>	728 623 440	<b>Telefon</b>	
<b>E-mail</b>	krystal.susice@seznam.cz	<b>E-mail</b>		<b>E-mail</b>	
<b>Web</b>	www.krystal-susice.com	<b>Web</b>		<b>Web</b>	
<b>Doplňkové služby</b>	kiosek, jídelna	<b>Doplňkové služby</b>		<b>Doplňkové služby</b>	rychlé občerstvení
<b>Název</b>	<b>The Coffeehouse</b>				
<b>Adresa</b>	T. G. Masaryka 136, 342 01 Sušice				
<b>Telefon</b>					
<b>E-mail</b>					
<b>Web</b>	www.thecoffeehouse.cz				
<b>Doplňkové služby</b>	regionální pražírna kávy				

### VELHARTICE

<b>Název</b>	<b>Hospůdka Na Kovárně</b>	<b>Název</b>	<b>Penzion VJIV</b>	<b>Název</b>	<b>Apartmenty Braníčov</b>
<b>Adresa</b>	Velhartice 49, 341 42 Kolinec	<b>Adresa</b>	Velhartice 4, 341 42 Kolinec	<b>Adresa</b>	Braníčov 9, 341 42 Kolinec
<b>Telefon</b>	739 100 957	<b>Telefon</b>	606 643 634	<b>Telefon</b>	733 121 111
<b>E-mail</b>	karel.nemec@email.cz	<b>E-mail</b>	vjiv.nemilkov@seznam.cz	<b>E-mail</b>	rezervace@branickov.cz
<b>Web</b>		<b>Web</b>	www.penzion-vjiv.cz	<b>Web</b>	branickov.cz
<b>Doplňkové služby</b>		<b>Doplňkové služby</b>		<b>Doplňkové služby</b>	bowling
<b>Název</b>	<b>Vilma Brandtová</b>	<b>Název</b>	<b>Penzion Nemilek</b>	<b>Název</b>	<b>Občerstvení na koupališti</b>
<b>Adresa</b>	Velhartice 10, 341 42 Kolinec	<b>Adresa</b>	Velhartice 12, 341 42 Kolinec	<b>Adresa</b>	Hory Matky Boží - koupaliště, 341 42 Kolinec

<b>Telefon</b>	376 583 426	<b>Telefon</b>	603 181 832	<b>Telefon</b>	602 495 438 – p. Beneš
<b>E-mail</b>	ubytovanivelhartice@email.cz	<b>E-mail</b>	elisgabrielova@seznam.cz	<b>E-mail</b>	
<b>Web</b>		<b>Web</b>	www.penzion-nemilek.cz	<b>Web</b>	
<b>Doplňkové služby</b>	rychlé občerstvení, cukrárna	<b>Doplňkové služby</b>		<b>Doplňkové služby</b>	v pronájmu TJ

### ŽIHOBCE

<b>Název</b>	<b>Restaurace KOKY</b>	<b>Název</b>	<b>Občerstvení Na Hřišti (v areálu TJ)</b>
<b>Adresa</b>	Šimanov 39, 342 01 Sušice	<b>Adresa</b>	Žihobce - hřiště, 342 01 Sušice
<b>Telefon</b>	775 695 069	<b>Telefon</b>	603 299 447
<b>E-mail</b>	p.kyzr@seznam.cz	<b>E-mail</b>	jimaco@seznam.cz
<b>Web</b>	www.koky-sumava.cz	<b>Web</b>	
<b>Doplňkové služby</b>		<b>Doplňkové služby</b>	funguje pouze při aktivitách TJ

### ŽICHOVICE

<b>Název</b>	<b>Hostinec U Jelena</b>	<b>Název</b>	<b>Restaurace Na Růžku</b>	<b>Název</b>	<b>Občerstvení v areálu TJ</b>
<b>Adresa</b>	Žichovice 20, 342 01 Sušice	<b>Adresa</b>	Žichovice 152, 342 01 Sušice	<b>Adresa</b>	Žichovice - hřiště, 342 01 Sušice
<b>Telefon</b>	775 255 260	<b>Telefon</b>	376 596 250, 721 422 377	<b>Telefon</b>	603 235 589 - Říha
<b>E-mail</b>	jezkova@trade-off.cz	<b>E-mail</b>	jaroslav.vohradsky@tiscali.cz	<b>E-mail</b>	
<b>Web</b>		<b>Web</b>		<b>Web</b>	
<b>Doplňkové služby</b>		<b>Doplňkové služby</b>		<b>Doplňkové služby</b>	funguje pouze při aktivitách TJ

**Tabulka č. 145: Rozložení stravovacích kapacit na území ORP Sušice**

Název obce	Kapacita vnitřní	Kapacita letní terasy	Celková kapacita
Budětice	50	20	70
Bukovník	60	0	60
Čimice	60	0	60
Dlouhá Ves	345	200	545
Dobříšín	20	0	20
Dražovice	100	0	100
Frymburk	40	0	40
Hartmanice	370	25	395
Hlavňovice	100	20	120
Horská Kvilda	180	110	290
Hrádek	338	0	338
Kašperské Hory	760	80	840
Kolinec	290	20	310
Modrava	440	20	460
Nezamyslice	30	0	30
Nezdice na Šumavě	202	12	214
Petrovice u Sušice	400	40	440
Podmokly	40	0	40
Prášily	231	115	346
Rabí	340	35	375
Rejštejn	340	30	370
Soběšice	180	0	180
Srní	910	173	1083
Strašín	40	0	40
Sušice	2007	165	2172
Velhartice	20	15	35
Žihobce	45	75	120
Žichovice	105	0	105
<b>CELKEM ORP</b>	<b>8043</b>	<b>1155</b>	<b>9198</b>

*Zdroj: vlastní šetření (elektronická, telefonická a osobní komunikace)*

## Příloha č. 6 – Informační centra na Sušicku

<b>Název:</b>	<b>INFORMAČNÍ STŘEDISKO BŘEZNÍK</b>
<b>Lokalita:</b>	Březník
<b>Adresa:</b>	Březník u Modravy

Jedná se o sezónní informační centrum, otevřeno 1. 7. 2006 v objektu bývalé myslivny na Březníku, stálá expozice o historii Modravska spojené s působením člověka, expozice spisovatele Karla Klostermanna, v jehož románu "Ze světa lesních samot" je březnická myslivna sídlem hlavního hrdiny revírníka Kořána. Od července 2008 je zde nová expozice zaměřená na prezentaci horských smrčín a rašelinišť (texty, velkoplošné fotografie, interaktivní hry).

<b>Název:</b>	<b>INFORMAČNÍ CENTRA MALÝCH VODNÍCH ELEKTRÁREN VYDRA A ČEŇKOVA PILA</b>
<b>Lokalita:</b>	Rejštejn
<b>Adresa:</b>	Čeňkova pila, Rejštejn
<b>Telefon, e-mail:</b>	376 599 237, cez@cez.cz
<b>www stránky:</b>	www.cez.cz

Poskytuje informace o elektrárně a pořádá exkurze. Expozice obsahuje krajinný model území od Modravy po soutok Vydry a Křemelné, historické přístroje i modely vodních elektráren s aktivní simulací technologického procesu. Promítají tématické filmy.

<b>Název:</b>	<b>MĚSTSKÉ INFORMAČNÍ STŘEDISKO HARTMANICE</b>
<b>Lokalita:</b>	Hartmanice
<b>Adresa:</b>	Hartmanice 40, 342 01 Sušice
<b>Telefon, e-mail:</b>	376 593 059, ishartmanice@muhartmanice.cz
<b>www stránky:</b>	www.sumava.net/ichartmanice

### Náplň činnosti:

- informace o městě a okolí, o jeho historii i současnosti
- informace pro turisty o turistických trasách, ubytování a stravování
- zprostředkování průvodcovských služeb
- propagační materiály
- vlakové a autobusové jízdní řády
- jízdní řády "Autobusem po Národním parku Šumava"
- prodej turistických průvodců, publikací, map a pohlednic
- prodej turistických známek č. 507 – Město Hartmanice
- karta českého turisty č. 339
- pamětní mince k 960. výročí úmrtí sv. Vintíře
- razítko do turistických zápisníků
- tipy na výlety
- přehled kulturních a sportovních akcí
- kopírovací služby (strana A4=2,- Kč + 21 % DPH)

- skenování a uložení dokumentů nebo jejich odeslání e-mailem (10 Kč za dokument) inzertní služba (50,- Kč na 1 měsíc včetně DPH 21 %)
- veřejný internet zdarma
- POHÁDKOVÁ ŠUMAVA - razítko (vydra-poustevník), pohádkový pas, vandrovní knížka

<b>Název:</b>	<b>INFORMAČNÍ STŘEDISKO HORSKÁ KVILDA</b>
<b>Lokalita:</b>	Horská Kvilda
<b>Adresa:</b>	Horská Kvilda 40, 385 01 Vimperk
<b>Telefon, e-mail:</b>	388 435 555, 736 757 835, 731 530 388, infohorskakvilda@gmail.com
<b>www stránky:</b>	horskakvilda.eu/is/info.htm

#### Náplň činnosti:

- bezplatnou informační službu
- informace o obci a okolí, o jeho historii i současnosti
- informace pro turisty o turistických trasách
- informace o ubytování
- propagační materiály
- vlakové a autobusové jízdní řády
- prodej map a pohlednic
- tipy na výlety
- přehledy kulturních a sportovních akcí
- veřejné toalety
- prodej suvenýrů

<b>Název:</b>	<b>INFOMAČNÍ CENTRUM OBCE MODRAVA</b>
<b>Lokalita:</b>	Modrava
<b>Adresa:</b>	Modrava 63, 341 92 Kašperské Hory
<b>Telefon, e-mail:</b>	376 599 051, 602 393 447, info@midrava.eu
<b>www stránky:</b>	www.sumavanet.cz/icmodrava

#### Náplň činnosti:

- Informace o obci Modrava, o jejím okolí a o jejích přírodních a turistických atraktivitách
- Turistické mapy, knižní turistické průvodce (atlasy, fotografické publikace, pohádky, pověsti ...) a knihy s tematikou Šumava.
- Propagační materiály, internet zdarma.
- Pohlednice Šumavy, včetně poštovních známek
- Kalendáře Se šumavskou tematikou, brýle na běžky a kola...
- Turistické známky Modravy, Březníku, Poledníku, turistické vizitky - Modrava, Hauswaldská kaple, Vydra, Březník, VT kanál, Antýgl, Klostermannova chata, Pramen Vltavy, Tříjezerní slať a Poledník.
- Pošumavskou keramiku - Reindlovi Netolice u Prachatic.
- Obrázky, magnetky Šumavy, štítky na hůl (Modrava, Filipova Huť, Luzný, Tříjezerní slať, Poledník, Luzenské Údolí, Vydra aj.)

- Vybavení na kola (pláštěnky, lepení, zapůjčení pumpičky, příp. náradí)
- Nápojový automat - káva, cappuccino, čokoláda, čaj
- Kopírování formátu A4 2,-Kč/1 str.
- Veřejný internet zdarma.

<b>Název:</b>	<b>INFOCENTRUM NEZDICE NA ŠUMAVĚ</b>
<b>Lokalita:</b>	Nezdice na Šumavě
<b>Adresa:</b>	Nezdice na Šumavě 143, 342 01 Sušice
<b>Telefon, e-mail:</b>	725 300 779, info@hostinnydum.cz
<b>www stránky:</b>	www.hostinnydum.cz

Zakoupit zde můžete brožurku vydanou k 600. výročí 1. písemné zmínky o Nezdicích, překrásně natočené video o Nezdicích a přilehlých osadách Ostružnu a Pohorsku, k dispozici jsou i informační letáčky či brožury o Nezdicích i dalších obcích v okolí, které tvoří svazek obcí Pošumaví, případně zájmové sdružení právnických osob Prácheňsko. Zeptat se můžete na autobusové spojení, zajímavá místa v okolí či se drobně osvěžit.

#### PRÁŠILY

<b>Název:</b>	<b>INFORMAČNÍ STŘEDISKO PRÁŠILY</b>
<b>Lokalita:</b>	Prášily
<b>Adresa:</b>	Prášily 110, 342 01 Sušice
<b>Telefon, e-mail:</b>	376 589 014, isprasily@email.cz
<b>www stránky:</b>	www.sumavanet.cz/icprasily

#### Náplň činnosti:

- informace o historii Prášil, jejich okolí
- informace o okolních turistických a přírodních zajímavostech, turistických trasách
- tipy na výlety
- prodej knih, map, turistických průvodců, pohlednic, kalendářů
- suvenýry - magnetky, upomínkové předměty, trička, leporela, zvonečky ...
- k dispozici řada propagačních materiálů NP Šumava (i jiných)
- turistické známky: č. 63 – Prášily; č. 97 – Poledník; č. 506 – Prášilské jezero; č. 855 – jezero Laka; č. 1122 – Hůrka – Kaple
- STAMPky - Prášily, Prášilské jezero, Poledník, STAMP medaile - Prášily
- turistické vizitky - Prášily, Prášilské jezero, Jezero Laka, Poledník, turistické razítko
- přehled kulturních a sportovních akcí, přehled ubytování a stravování
- autobusové a vlakové spojení
- v létě cyklistické potřeby (duše, pláště, lepení), v zimě lyžařské vosky, korky
- bezplatný přístup na internet

<b>Název:</b>	<b>INFORMAČNÍ CENTRUM RABÍ</b>
<b>Lokalita:</b>	Rabí
<b>Adresa:</b>	Náměstí 57, 342 01 Sušice
<b>Telefon, e-mail:</b>	376 596 569, infocentrum@mestorabi.cz
<b>www stránky:</b>	www.mestorabi.cz/informacni-centrum.html

### Náplň činnosti:

- kultury - pořádané akce na hradě Rabí a v okolí
- turistiky - cyklostezky, pěší turistika, vodáctví
- volnočasových aktivit - sportovní akce, kam vyrazit s dětmi
- a praktické informace
- autobusová a vlaková spojení
- možnosti ubytování a stravování
- čerpací stanice
- lékárny, nemocnice
- bankomat/směnárna
- pošta aj.

V prostorách IC je možnost využití služeb veřejného internetu.

<b>Název:</b>	<b>INFORMAČNÍ STŘEDISKO NP a CHKO ŠUMAVA - ROKYTA</b>
<b>Lokalita:</b>	Rokyta
<b>www stránky:</b>	<a href="http://www.sumava.net/iprokyta">www.sumava.net/iprokyta</a>

Informační středisko Rokyta se nachází na polovině cesty mezi obcemi Srní a Modrava, přibližně 5km od každé z nich. U střediska je zřízena zastávka veřejné autobusové dopravy - Zelený autobus. Ihned u silnice je možno zaparkovat na ohrazeném, celoročně udržovaném parkovišti. Před samotnou návštěvou vlastního IS si můžeme rozšířit znalosti ve venkovní geologické expozici, která mapuje geologickou historii Šumavy. Expozici tvoří altán s přehlednými infopanely a ukázky na Šumavě zastoupených hornin. Každý blok horniny v GEO expozici má vyleštěnou plošku, která umožňuje divákovi zhlédnout věci jinak přehlédnutelné. Geologická expozice v této formě nemá v České republice obdoby. Vlastní středisko je umístěno o 100 metrů dále, v budově bývalé Schwarzenberské hájenky. V blízkosti objektu vede unikátní technické dílo z konce 18. století - Vchynicko-Tetovský plavební kanál. Stálá expozice informačního střediska je proto zaměřena na historii a osídlení horní Šumavy, především však na lesní hospodaření a plavení dřeva. Množství unikátních exponátů a fotografií dokumentuje život a práci související se zmíněnými činnostmi. Máme tak možnost dozvědět se zajímavé informace o historii tohoto území a získat nové poznatky o životě našich předků. Rokyta samozřejmě slouží i jako běžné informační středisko, kde lze koupit různé mapy, průvodce, upomínkové předměty, pohledy, turistickou známku Rokyta a jiný informační materiál (doplnit seznam prodejního materiálu a knih apod.). Služící strážce Vám ochotně poradí při plánování letních i zimních výletů, seznámí Vás s profilem a náročností pěších i cyklistických tras, pomůže Vám s orientací v Národním parku, s různými omezeními a zákazy, vysvětlí jejich důvody, v případě nouze pomůže sehnat pomoc. Zájemcům o ubytování poskytne základní informace o místech a telefonních číslech ubytovatelů. Doprovody, přednášky – po předchozí domluvě jsme v období mimo letní hlavní sezónu schopni zajistit pro vaši školu, zájezd či skupinu doprovod s výkladem či přednáškou s tematikou Ochrana přírody, Národní park Šumava. Službu je nutno objednat s cca 10denním předstihem, min. počet 15 osob, telefonicky dohodnout téma přednášky či trasu. Doprovody a přednášky zajišťují strážci v informačním středisku nebo na území strážního obvodu (obce Modrava, Srní, Rejštejn, Horská Kvilda). V nabídce informačního střediska samozřejmě nechybí řada různých videopořadů a diapássem. Promítací místnost má omezenou kapacitu maximálně 20 osob, větší skupiny je nezbytné rozdělit.

<b>Název:</b>	<b>INFOCENTRUM SRNÍ</b>
<b>Lokalita:</b>	Srní
<b>Adresa:</b>	Srní 106
<b>Telefon, e-mail:</b>	774 606 030, srni.infocentrum@tiscali.cz
<b>www stránky:</b>	www.sumava.net/icsrni

Náplň činnosti:

- bezplatnou informační službu
- informace o obci a okolí, o jeho historii i současnosti, informace pro turisty o turistických trasách, informace o ubytování
- propagační materiály
- vlakové a autobusové jízdní řády
- prodej map a pohlednic
- tipy na výlety, přehledy kulturních a sportovních akcí
- Czech Point, veřejný internet zdarma v přízemí
- prodej suvenýrů, prodej turistických známek - Hauswaldská kaple, Antýgl (Královácký dvorec), Turnerova chata
- samovýroba dřevěné známky s místním logem vlka
- kopírování formátu A4 za poplatek, razítko do turistických zápisníků
- dětský koutek

<b>Název:</b>	<b>INFOCENTRUM STRAŠÍN</b>
<b>Lokalita:</b>	Strašín
<b>Adresa:</b>	Strašín 67, 342 01 Sušice
<b>Telefon, e-mail:</b>	376 587 205, 603 582 539
<b>www stránky:</b>	www.pratelesumavy.net/cz/infocentrum_Strasin

Jedná se o společný projekt Správy národního parku Šumava a občanského sdružení Přátelé Šumavy. Infocentrum Zelený bod ve Strašíně poskytuje návštěvníkům pestrý výběr informací a zajímavostí z blízkého i vzdálenějšího okolí Strašína a také informace, které se týkají akcí pořádaných SNP Šumava, turistických cílů v NP, nově otevřených stezek a podobně. V infocentru můžete získat nebo si koupit různé publikace a brožurky vydávané SNP, pexetria Stromy, Ptáci, Savci, Rostliny (nejen pro děti – jsou to složitější pexesa, hledají se tři stejné kartičky, účelem této hry je seznámit hráče s přírodou Šumavy). Jsou zde také k dispozici brožurky vydané občanským sdružením a drobné ručně vyráběné dárečky.

<b>Název:</b>	<b>INFORMAČNÍ CENTRUM ŽIHOBCE</b>
<b>Lokalita:</b>	Žihobce
<b>Adresa:</b>	Žihobce 9 (zámek), 342 01 Sušice
<b>Telefon, e-mail:</b>	724 895 012, info-muzeum@zihobce.eu
<b>www stránky:</b>	www.zihobce.eu/informacni-centrum

Náplň činnosti:

- informace o Žihobcích a okolí
- tipy na výlety



- informace o kulturních i společenských akcích
- informace o možnostech ubytování v okolí, informace o možnostech stravování v okolí
- posezení v odpočinkovém koutku
- bezplatné wi-fi připojení
- informace o vlakovém a autobusovém spojení
- nabídka bezplatných propagačních materiálů
- možnost zakoupit drobné dekorační předměty a knihy s regionální tematikou
- prodej pohlednic Žihobce a okolí
- turistickou známku č. 2019 Žihobce, magnetku Žihobce

**Následující 3 obce nemají informační centra v pravém slova smyslu, nicméně jejich funkci částečně plní knihovny a muzeum.**

<b>Název:</b>	<b>MUZEUM FRANTIŠKA PRAVDY</b>
<b>Lokalita:</b>	Hrádek
<b>Adresa:</b>	Hrádek 1, 342 01 Sušice
<b>Telefon, e-mail:</b>	376 508 514, 725 083 093, recepc@zamekhradek.cz
<b>www stránky:</b>	www.zamekhradek.cz

<b>Název:</b>	<b>KNIHOVNA A INFORMAČNÍ CENTRUM KOLINEC</b>
<b>Lokalita:</b>	Kolinec
<b>Adresa:</b>	Kolinec 112, 341 42 Kolinec
<b>Telefon, e-mail:</b>	376 594 041, knih.kolinec@raz-dva.cz
<b>www stránky:</b>	www.knihovnakolinec.wz.cz

**Náplň činnosti:**

- mapy, pohlednice, průvodce
- prodej knih o Šumavě a okolí
- informační materiály o okolí
- internet pro veřejnost zdarma

<b>Název:</b>	<b>INFORMAČNÍ STŘEDISKO MIKROREGIONU STŘEDNÍ POŠUMAVÍ</b>
<b>Lokalita:</b>	Velhartice
<b>Adresa:</b>	Velhartice 134, 341 42 Kolinec
<b>Telefon, e-mail:</b>	376 583 369, obec.velhartice@quick.cz
<b>www stránky:</b>	

## **Příloha č. 7 – Půjčovny, servisy, wellness, parkoviště, veřejné toalety a veřejné telefonní automaty na Sušicku**

### PŮJČOVNY SPORTOVNÍHO VYBAVENÍ NA SUŠICKU

#### ***In-line brusle***

- *Outdoorové centrum Offpark - Hotel Fuferna*  
Na Fufernách 9, 342 01 Sušice, 604 733 804, basecamp@offpark.cz, www.offpark.cz
- *Robson sponicert*  
T. G. Masaryka 132, 342 01 Sušice, 376 522 008, 608 626 252, info@otava.eu, www.otava.eu
- *Penzion Nemilek*  
Nemilkov 12, 341 42 Kolinec, 603 181 832, elisgabrielova@seznam.cz, www.penzion-nemilek.cz

#### ***Kola a horská kola***

- *Elektrokola Šumava (Václav Melkus)*  
Na Palouku 689, 342 01 Sušice, 606 401 680, www.elektrokolasumava.cz
- *Otavatour, Vodácký kemp Sušice*  
Nádražní 1318, 342 01 Sušice, 606 909 924, info@otavatour.cz, www.otavatour.cz
- *T – MIX s.r.o.*  
Náměstí Svobody 168, 342 01 Sušice, 724 130 999, info@cyklo-susice.cz, www.cyklo-susice.cz
- *Penzion Sušice*  
Nábřeží Karla Houry 175, 342 01 Sušice, 724 130 999, t-mix@t-mix.cz, www.penzion-susice.cz
- *Hotel Modrava*  
Modrava 79, 341 92 Kašperské Hory, 376 599 325, 602 709 455, hotel@hotelmodrava.cz  
www.hotelmodrava.cz/pujcovna-sportovnich-potreb/
- *Penzion Houdek*  
Rabí 48, 342 01 Sušice, 728 898 802, 728 751 008, penzion@penzionhoudek.cz, www.penzion-houdek.cz
- *Penzion Modrava*  
Modrava 2E, 341 92 Kašperské Hory, 776 888 088, 776 222 226, modrava.penzion@seznam.cz  
www.modrava.com/lyer/pujcovna.asp
- *Zámek Hrádek*  
Hrádek 1, 342 01 Sušice, 376 508 514, 725 083 093, recepcce@zamekhradek.cz  
www.zamekhradek.cz
- *Hotely Srní*  
Srní 117, 341 92 Kašperské Hory, 376 599 212, www.hotely-srni.cz
- *Family hotel Rilancio*  
Náměstí 8, 341 92 Kašperské Hory, 379 738 340, 602 398 988, info@sporthotelrilancio.cz,  
www.hotelrilancio.cz
- *Hotel Rankl*  
Horská Kvilda 18, 385 01 Vimperk, 388 435 044, recepcce@hotelrankl.cz, www.hotelrankl.cz/cz/sluzby
- *Hotel Jiříčná*  
Jiříčná 24, 342 01 Sušice, 603 868 712, hoteljiricna@seznam.cz, www.hoteljiricna.cz
- *Hotel Pod Hořicí*  
Soběšice 166, 342 01 Sušice, 724 028 664, hotel@sobesice.eu, www.hotelsobesice.cz

- *Penzion Pod Hůreckým vrchem*  
Nová Hůrka 242, 342 01 Sušice, 376 387 099 nebo 723 753 809, [recepce@bikepenzion.cz](mailto:recepce@bikepenzion.cz),  
[www.bikepenzion.cz](http://www.bikepenzion.cz)
- *Hotel Vydra*  
Srní 44, 341 92 Kašperské Hory, 376 599 230, [vydra@energotour.cz](mailto:vydra@energotour.cz), [www.energotour.cz](http://www.energotour.cz)
- *Penzion U Potoka*  
Nezdice na Šumavě 32, 342 01 Sušice, 222 532 547 nebo 777 869 228, [penzion-u-potoka@hotel.cz](mailto:penzion-u-potoka@hotel.cz)  
nebo [upotoka@atlas.cz](mailto:upotoka@atlas.cz), [www.penzion-u-potoka.penzion.cz](http://www.penzion-u-potoka.penzion.cz), [www.upotoka.unas.cz](http://www.upotoka.unas.cz)
- *ATC Radešov*  
Náměstí Svobody 1, 341 92 Kašperské Hory, 376 582 822 nebo 773 479 259
- *Horská chata Čeňkova Pila*  
Čeňkova Pila 151, 341 92 Kašperské Hory, 376 599 044 nebo 602 577 175, [info@cenkovapila.cz](mailto:info@cenkovapila.cz),  
[www.cenkovapila.cz](http://www.cenkovapila.cz)
- *Horská chalupa Liška*  
Srní 73, 341 92 Kašperské Hory, 376 599 386, [www.isumava.cz/katalog.php?akce=detail&id=687](http://www.isumava.cz/katalog.php?akce=detail&id=687)
- *Penzion Na Růžku*  
Žichovice 152, 342 01 Sušice, 376 596 250 nebo 721 422 377, [jaroslav.vohradsky@tiscali.cz](mailto:jaroslav.vohradsky@tiscali.cz)
- *Lovecká chata Diana*  
Horská Kvilda 42, 385 01 Vimperk, 388 328 090 nebo 777 954 899, [loveckachata@subrt.cz](mailto:loveckachata@subrt.cz),  
[www.chata-kvilda.cz](http://www.chata-kvilda.cz)
- *ParkHotel – Šumavské bylinné lázně*  
Náměstí 4, 341 92 Kašperské Hory, 376 582 592, [recepce@parkhotel-sumava.cz](mailto:recepce@parkhotel-sumava.cz), [www.parkhotel-sumava.cz](http://www.parkhotel-sumava.cz)
- *Wellness & Sport HOTEL Šumava*  
Amálino údolí 375, 341 92 Kašperské Hory, 376 582 421 nebo 728 653 252, [info@sumavahotel.cz](mailto:info@sumavahotel.cz),  
[www.sumavanet.cz/zsmv](http://www.sumavanet.cz/zsmv)
- *Rekreační zařízení U Pstruha*  
Modrava 41, 341 92 Kašperské Hory, 737 201 740 nebo 376 599 330, [j.farar@csob.cz](mailto:j.farar@csob.cz),  
[www.sumavanet.cz/upstruha](http://www.sumavanet.cz/upstruha)
- *Penzion Nemilek*  
Nemilkov 12, 341 42 Kolinec, 603 181 832, [elisgabrielova@seznam.cz](mailto:elisgabrielova@seznam.cz), [www.penzion-nemilek.cz](http://www.penzion-nemilek.cz)
- *Apartmán Pod Skálou – k zapůjčení 2 kola*  
Pod Skálou 122 - Rejštejn, 341 92 Kašperské Hory, 608 530 905, 776 122 428, [ubytrejstejn@seznam.cz](mailto:ubytrejstejn@seznam.cz),  
[www.ubytrejstejn.cz](http://www.ubytrejstejn.cz)
- *Chalupa Frymburk I.*  
Frymburk 9, 342 01 Sušice, [cr.chaty-a-chalupy.cz/leto/3555/](http://cr.chaty-a-chalupy.cz/leto/3555/)
- *Chalupa Frymburk II.*  
Frymburk 55, 342 01 Sušice, [cr.chaty-a-chalupy.cz/leto/1624/](http://cr.chaty-a-chalupy.cz/leto/1624/)
- *Apartmány Braníčkov – k zapůjčení 5 kol*  
Braníčkov 9, 341 42 Kolinec, 733 121 111, [rezervace@branickov.cz](mailto:rezervace@branickov.cz), [branickov.cz](http://branickov.cz)
- *Penzion U Ševců – k zapůjčení 1 kolo*  
Kadešice 46, 342 01 Sušice, 774 320 756, [vkoubek@email.cz](mailto:vkoubek@email.cz), [www.pensionusevcu.cz](http://www.pensionusevcu.cz)

### **Elektrokola**

- *Centrum volného času Šumava - Nebespan café*  
Náměstí 7, 341 92 Kašperské Hory, 603 255 563, 603 253 242, [info@nebespan.cz](mailto:info@nebespan.cz), [www.nebespan.cz](http://www.nebespan.cz)
- *Elektrokola Šumava - Václav Melkus*

Na Palouku 689, 342 01 Sušice, 606 401 680, info@elektrokolasumava.cz, www.elektrokolasumava.cz

- **Hotel Modrava**

Modrava 79, 341 92 Kašperské Hory, 376 599 325, 602 709 455, hotel@hotelmodrava.cz  
www.hotelmodrava.cz/pujcovna-sportovnich-potreb/

### **Koloběžky pro dospělé**

- **Josef Rada**

Prášily 143, 342 01 Prášily, 607 531 351, ubytovnaprasily@email.cz

- **Outdoorové centrum Offpark - Hotel Fuferna**

Na Fufernách 9, 342 01 Sušice, 604 733 804, basecamp@offpark.cz, www.offpark.cz

### **Lodě (kanoa, kajaky, rafty)**

- **Outdoorové centrum Offpark - Hotel Fuferna**

Na Fufernách 9, 342 01 Sušice, 604 733 804, basecamp@offpark.cz, www.offpark.cz

- **Otava půjčovna lodí- Robson sport**

T. G. Masaryka 132, 342 01 Sušice, 376 522 008 nebo 608 626 252 nebo 777 023 778, info@otava.eu  
nebo koutnp@quick.cz, www.otava.eu nebo www.otava.info

- **Otavatour**

Vodácké tábořiště Sušice, Nádražní 1318, 342 01 Sušice, 606 909 924, info@otavatour.cz,  
www.otavatour.cz

- **Samba**

Pražská, 342 01 Sušice, 603 553 535 nebo 604 904 737 nebo 603 329 879, info@pujcovna-lodi.cz,  
www.pujcovna-lodi.cz

- **Lenka Lacinová**

u Chmelenského jezu, 342 01 Sušice, 775 552 232 nebo 603 475 955, info@lodniservis.cz,  
www.pujcovnalodiotava.eu

- **Hotel Jiříčná**

Jiříčná 24, 342 01 Sušice, 603 868 712, hoteljiricna@seznam.cz, www.hoteljiricna.cz

- **Hotel Atawa**

Rabí 9, 342 01 Sušice, 376 596 228 nebo 603 829 392, atawahotel@seznam.cz,  
www.ubytovani.net/hotel-13355-hotel-atawa

- **Chalupa na Šumavě**

Čepice 28, 342 01 Sušice, 602 470 083, info@chalupa-nasumave.cz, www.chalupa-nasumave.cz

- **Camp Jitřenka – půjčovna lodí „Dronte“**

Volšovská 220, 342 01 Sušice, 603 829 384, krystal.susice@seznam.cz, www.krystal-susice.com

- **Penzion Nemilek – možnost zapůjčení člunu**

Nemilkov 12, 341 42 Kolinec, 603 181 832, elisgabrielova@seznam.cz, www.penzion-nemilek.cz

### **Segway**

- **Holiday Park Mlázovy**

Mlázovy 1, 341 42 Kolinec, 376 382 916 nebo 602 458 353, info@holidaypark.cz, www.holidaypark.cz

- **Outdoorové centrum Offpark - Hotel Fuferna**

Na Fufernách 9, 342 01 Sušice, 604 733 804, basecamp@offpark.cz, www.offpark.cz

### **Lyže a lyžařské vybavení (běžky, sjezdovky, sněžnice, potřebné vybavení)**

- **Hotel Modrava**

Modrava 79, 341 92 Kašperské Hory, 376 599 325, 602 709 455, hotel@hotelmodrava.cz

[www.hotelmodrava.cz/pujcovna-sportovnich-potreb/](http://www.hotelmodrava.cz/pujcovna-sportovnich-potreb/)

- **Yellow point - sportovní a vzdělávací agentura**  
Skiareál na kopci Lišák, 720 118 557 nebo 725 797 539, [kasperky@ypoint.cz](mailto:kasperky@ypoint.cz),  
[www.yellow-point.cz/cs/lyzarska-skola-a-pujcovna/kasperske-hory-sumava/pujcovna-kasperske-hory](http://www.yellow-point.cz/cs/lyzarska-skola-a-pujcovna/kasperske-hory-sumava/pujcovna-kasperske-hory)
- **Family hotel Rilancio (běžky a sněžnice)**  
Náměstí 8, 341 92 Kašperské Hory, 379 738 340, 602 398 988, [info@sporthotelrilancio.cz](mailto:info@sporthotelrilancio.cz),  
[www.hotelrilancio.cz](http://www.hotelrilancio.cz)
- **Skiareál Kašperky**  
Na Prádle 71, 341 92 Kašperské Hory, 376 582 072, [info@skikasperky.cz](mailto:info@skikasperky.cz), [leto.snowhill.cz/kasperky](http://leto.snowhill.cz/kasperky)
- **Penzion Modrava (běžky a sněžnice)**  
Modrava 2E, 341 92 Kašperské Hory, 776 888 088, 776 222 226, [modrava.penzion@seznam.cz](mailto:modrava.penzion@seznam.cz)  
[www.modrava.com/lyer/pujcovna.asp](http://www.modrava.com/lyer/pujcovna.asp)
- **Hotely Srní**  
Srní 117, 341 92 Kašperské Hory, 376 599 212, [www.hotely-srni.cz](http://www.hotely-srni.cz)
- **Hotel Rankl**  
Horská Kvilda 18, 385 01 Vimperk, 388 435 044, [recepce@hotelrankl.cz](mailto:recepce@hotelrankl.cz), [www.hotelrankl.cz/cz/sluzby](http://www.hotelrankl.cz/cz/sluzby)
- **ParkHotel – Šumavské bylinné lázně**  
Náměstí 4, 341 92 Kašperské Hory, 376 582 592, [recepce@parkhotel-sumava.cz](mailto:recepce@parkhotel-sumava.cz), [www.parkhotel-sumava.cz](http://www.parkhotel-sumava.cz)
- **Horská chalupa Liška**  
Srní 73, 341 92 Kašperské Hory, 376 599 386, [www.isumava.cz/katalog.php?akce=detail&id=687](http://www.isumava.cz/katalog.php?akce=detail&id=687)
- **Chata Rovina (sněžnice)**  
Dobrá Voda 16, 342 01 Sušice, 376 395 976 nebo 602 224 249, [chata.rovina@seznam.cz](mailto:chata.rovina@seznam.cz),  
[www.chatarovina.cz](http://www.chatarovina.cz)
- **Penzion Nemilek**  
Nemilkov 12, 341 42 Kolinec, 603 181 832, [elisgabrielova@seznam.cz](mailto:elisgabrielova@seznam.cz), [www.penzion-nemilek.cz](http://www.penzion-nemilek.cz)

### **Motorová vozidla**

- **Jiří Sulán**  
Dlouhoveská 383, 342 01 Sušice, 602 470 083 nebo 777 281 260 nebo 376 523 186,  
[JiriSulan@seznam.cz](mailto:JiriSulan@seznam.cz), [www.autopujcovnasulan.euweb.cz](http://www.autopujcovnasulan.euweb.cz)
- **Penzion Na Růžku (motorový skútr)**  
Žichovice 152, 342 01 Sušice, 376 596 250 nebo 721 422 377, [jaroslav.vohradsky@tiscali.cz](mailto:jaroslav.vohradsky@tiscali.cz)

### **Sportovní náčiní**

- **Penzion Pod Hůreckým vrchem**  
Nová Hůrka 242, 342 01 Sušice, 376 387 099 nebo 723 753 809, [recepce@bikepenzion.cz](mailto:recepce@bikepenzion.cz),  
[www.bikepenzion.cz](http://www.bikepenzion.cz)
- **Hotel Vydra (tenisové vybavení)**  
Srní 44, 341 92 Kašperské Hory, 376 599 230, [vydra@energotour.cz](mailto:vydra@energotour.cz), [www.energotour.cz](http://www.energotour.cz)
- **Chatová osada Luh**  
Lesopark Luh, 342 01 Sušice, 723 638 247 nebo 602 264 019, [osadaluh@centrum.cz](mailto:osadaluh@centrum.cz), [www.osadaluh.cz](http://www.osadaluh.cz)
- **Kemp TJ Žihobce**  
Žihobce, 342 01 Sušice, 723 166 303, [jimaco@seznam.cz](mailto:jimaco@seznam.cz), [tj.zihobce.eu/rekreace\\_a\\_ubytovani](http://tj.zihobce.eu/rekreace_a_ubytovani)

## **Ostatní**

- *Hotel Atawa (čtyřkolky)*  
Rabí 9, 342 01 Sušice, 376 596 228 nebo 603 829 392, atawahotel@seznam.cz, www.ubytovani.net/hotel-13355-hotel-atawa
- *ParkHotel – Šumavské bylinné lázně*  
Náměstí 4, 341 92 Kašperské Hory, 376 582 592, recepcie@parkhotel-sumava.cz, www.parkhotel-sumava.cz
- *Rekreační zařízení U Pstruha (hole na nordic walking a vozík za kolo Chariot Cougar)*  
Modrava 41, 341 92 Kašperské Hory, 737 201 740 nebo 376 599 330, j.farar@csob.cz, www.sumavanet.cz/upstruha
- *Penzion Modrava (vozíky za kolo Dvě plus dvě)*  
Modrava 2E, 341 92 Kašperské Hory, 776 888 088, 776 222 226, modrava.penzion@seznam.cz www.modrava.com/lyer/pujcovna.asp
- *Hotel Modrava (vozíky za kolo)*  
Modrava 79, 341 92 Kašperské Hory, 376 599 325, 602 709 455, hotel@hotelmodrava.cz www.hotelmodrava.cz/pujcovna-sportovnich-potreb/

## **SERVISY SPORTOVNÍHO VYBAVENÍ NA SUŠICKU**

### **Kola**

- *Bike X Ski - Aleš Hrabý*  
T. G. Masaryka 179, 342 01 Sušice, 603 717 148, ales.hraby@centrum.cz, www.bikexski.cz
- *Jízdní kola - Petr Čácha*  
Příkopy 26, 342 01 Sušice, 376 526 502, kolacacha@kolacacha.cz, kolacacha.cz
- *Cyklo – servis Vlastimil Míčka*  
Havlíčková 93, 342 01 Sušice, 376 523 384 nebo 603 543 503, cyklomicka@gmail.com, www.cyklo-micka.cz

### **Lyže**

- *Bike X Ski - Aleš Hrabý*  
T. G. Masaryka 179, 342 01 Sušice, 603 717 148, ales.hraby@centrum.cz, www.bikexski.cz
- *Yellow point - sportovní a vzdělávací agentura*  
Skiareál na kopci Lišák, 720 118 557 nebo 725 797 539, kasperky@ypoint.cz, www.snowhill.cz/kasperky/skiservis
- *Skiareál Kašperky*  
Na Prádle 71, 341 92 Kašperské Hory, 376 582 072, info@skikasperky.cz, leto.snowhill.cz/kasperky
- *Skiareál Hartmanice*  
LA Hartmanice, 342 01 Sušice, 775 383 150, info@la-hartmanice.cz, www.la-hartmanice.cz
- *Penzion Pod Hůreckým vrchem*  
Nová Hůrka 242, 342 01 Sušice, 376 387 099 nebo 723 753 809, recepcie@bikepenzion.cz, www.bikepenzion.cz

### **Lodě**

- *Lenka Lacinová – lodní servis*  
u Chmelenského jezu, 342 01 Sušice, 775 552 232 nebo 603 475 955, info@lodniservis.cz, www.pujcovnalodiotava.eu

- *Otavatour*  
Vodácké tábořiště Sušice, Nádražní 1318, 342 01 Sušice, 606 909 924, info@otavatour.cz,  
www.otavatour.cz

### **Motorová vozidla**

- *JOMI v. o. s.*  
Žichovice 174, 342 01 Sušice, 721 939 102
- *Jiří Hnídek*  
Žichovice 16, 342 01 Sušice
- *Jan Pissinger - Auto - Pissinger*  
Nové městečko 54, 342 01 Sušice, 775 396 735 nebo 376 593 007, auto-pissinger@quick.cz
- *Autolakovna - Karel Patlejš*  
Dobršíň 38, 342 01 Sušice, 376 522 629
- *Autoopravna Libuše Zelená*  
Hrádek 75, 342 01 Sušice, 606 486 193 nebo 376 508 544, auto.zeleny.hradek@seznam.cz
- *Autoopravna Jan Šmíd*  
Hrádek 198, 342 01 Sušice, 376 508 122
- *Autodílna Vlček*  
Hrádek 210, 342 01 Sušice, 607 982 313, autodilnavlcek@seznam.cz, autodilnavlcek.aspone.cz
- *Heberlein Auto-Moto servis*  
Kašovice 4, 342 01 Sušice, 376 594 355 nebo 602 305 024,  
heprlein@cbx.czwww.heberlein.mitsubishi.cz
- *Pavel Sechter - opravy motorových vozidel, diagnostika, prodej náhradních dílů*  
Puchverk 59, 342 01 Sušice, 376 594 482, p.sechter@seznam.cz
- *Autoservis Zdeněk Oudes*  
Sušická 270, 341 92 Kašperské hory, 724 669 545, oudes@seznam.cz
- *Autoservis Zdeněk Kocum*  
ulice Šumavská, 341 92 Kašperské Hory, 775 980 295, bagr.jcb@seznam.cz
- *Autoservis Heberlein*  
Soběšice 61, 342 01 Sušice, 376 597 330
- *Autoservis Petr Veselý*  
Strašín 172, 342 01 Sušice, 731 111 360 nebo 376 587 413, autovesely@volny.cz
- *Autoopravna Jiří Sulán*  
Dlouhoveská 383, 342 01 Sušice, 602 470 083 nebo 777 281 260 nebo 376 523 186,  
JiriSulan@seznam.cz, www.autopujcovnasulan.euweb.cz
- *Autoservis a pneuservis Zdeněk Pítel*  
Mokrosuky 68, 342 01 Sušice, 376 594 068 nebo 737 239 443, zdenek.pitel.dilna@seznam.cz,  
www.sohoo.cz
- *Autoopravna Roman Melka*  
Budětice 9, 342 01 Sušice
- *AUTO KALNÝ s.r.o.*  
Čímice 77, 342 01 Sušice, 376 596 163

WELLNESS SLUŽBY NA SUŠICKU

Tabulka č. 146: Wellness služby na Sušicku

<b>Lokalita:</b>	<b>BUDĚTICE</b>
<b>Název zařízení:</b>	Ivana Možná
<b>Druh služby:</b>	Masáže, poradenství v oblasti zdravého životního stylu
<b>Adresa:</b>	Budětice 84, 342 01 Sušice
<b>Telefon, e-mail:</b>	608 230 115, mozna.ivana@centrum.cz
<b>www stránky:</b>	ivanamozna.webnode.cz
<b>Lokalita:</b>	<b>BUKOVNÍK</b>
<b>Název zařízení:</b>	Iveta Lysáčková
<b>Druh služby:</b>	Masáže
<b>Adresa:</b>	Bukovník 33, 342 01 Sušice
<b>Telefon, e-mail:</b>	725 058 427, iveta77@tiscali.cz
<b>Lokalita:</b>	<b>HLAVŇOVICE</b>
<b>Název zařízení:</b>	Zdeňka Mautnerová
<b>Druh služby:</b>	Masáže, Dornova metoda, Breussova masáž páteře
<b>Adresa:</b>	Zámyšl 19, 341 42 Kolinec
<b>Telefon, e-mail:</b>	720 545 623, masazemautnerova@seznam.cz
<b>Lokalita:</b>	<b>HRÁDEK</b>
<b>Název zařízení:</b>	RR studio Hrádek - Bc. Radka Riedlová
<b>Druh služby:</b>	Masáže, manikúra, nehtová modeláž
<b>Adresa:</b>	Hrádek u Sušice 12, 342 01 Sušice
<b>Telefon, e-mail:</b>	775 723 553
<b>www stránky:</b>	www.riedlova-hradek.7u.cz
<b>Lokalita:</b>	<b>HRÁDEK</b>
<b>Název zařízení:</b>	Kadeřnictví Martina Hůlová
<b>Druh služby:</b>	Kadeřnictví
<b>Adresa:</b>	Hrádek 182, 342 01 Sušice
<b>Telefon, e-mail:</b>	739 422 173
<b>Lokalita:</b>	<b>KAŠPERSKÉ HORY</b>
<b>Název zařízení:</b>	Šumavské lázně - Parkhotel Šumavské bylinné lázně
<b>Druh služby:</b>	Hydroterapie, termoterapie, masáže, kosmetika
<b>Adresa:</b>	Náměstí 4, 341 92 Kašperské Hory
<b>Telefon, e-mail:</b>	376 582 592, recepce@parkhotel-sumava.cz
<b>www stránky:</b>	www.sumavskelazne.cz/lazne
<b>Lokalita:</b>	<b>KAŠPERSKÉ HORY</b>
<b>Název zařízení:</b>	Zuzana Hrachová
<b>Druh služby:</b>	Manikúra, pedikúra, kosmetika, masáže
<b>Adresa:</b>	Náměstí 11, 341 92 Kašperské Hory
<b>Telefon, e-mail:</b>	376 582 783, 739 033 278
<b>www stránky:</b>	www.ped-man-kasperky.cz/kontakt
<b>Lokalita:</b>	<b>KAŠPERSKÉ HORY</b>
<b>Název zařízení:</b>	Salon Matrix - Radka Sovová
<b>Druh služby:</b>	Kadeřnictví/holičství
<b>Adresa:</b>	Zlatá stezka 360, 341 92 Kašperské Hory
<b>Telefon, e-mail:</b>	776 224 912



<b>Lokalita:</b>	<b>KOLINEC</b>
<b>Název zařízení:</b>	Mgr. Martina Benešová
<b>Druh služby:</b>	Masáže
<b>Adresa:</b>	Mlázovy 58, 341 42 Kolinec
<b>Telefon, e-mail:</b>	602 331 412, mabenesova@gmail.com
<b>www stránky:</b>	www.martinabenesova.cz
<b>Lokalita:</b>	<b>KOLINEC</b>
<b>Název zařízení:</b>	Lucie Rathová
<b>Druh služby:</b>	Manikúra, pedikúra
<b>Adresa:</b>	Mlázovy 40, 341 42 Kolinec
<b>Telefon, e-mail:</b>	778 020 387, rathovalucie@seznam.cz
<b>www stránky:</b>	lucierathova.webmium.com
<b>Lokalita:</b>	<b>NEZDICE NA ŠUMAVĚ</b>
<b>Název zařízení:</b>	Vendula Netáhlová
<b>Druh služby:</b>	Kadeřnictví
<b>Adresa:</b>	Nezdice na Šumavě 34, 342 01 Sušice
<b>Telefon, e-mail:</b>	728 777 531, miven133@email.cz
<b>Lokalita:</b>	<b>PETROVICE U SUŠICE</b>
<b>Název zařízení:</b>	Libuše Janečková
<b>Druh služby:</b>	Masáže
<b>Adresa:</b>	Svojšice 14, 342 01 Sušice
<b>Telefon, e-mail:</b>	723 757 395
<b>Lokalita:</b>	<b>PETROVICE U SUŠICE</b>
<b>Název zařízení:</b>	Alena Beniačová
<b>Druh služby:</b>	Holičství, kadeřnictví
<b>Adresa:</b>	Petrovice u Sušice 12, 342 01 Sušice
<b>Lokalita:</b>	<b>SOBĚŠICE</b>
<b>Název zařízení:</b>	Vendula Netáhlová
<b>Druh služby:</b>	Kadeřnictví
<b>Adresa:</b>	Soběšice 125, 342 01 Sušice
<b>Telefon, e-mail:</b>	728 777 531, miven133@email.cz
<b>Lokalita:</b>	<b>SRNÍ</b>
<b>Název zařízení:</b>	Hotel Srní
<b>Druh služby:</b>	Masáže
<b>Adresa:</b>	Srní 117, 341 92 Kašperské Hory
<b>Telefon, e-mail:</b>	376 599 212, rezervaca@hotely-srni.cz
<b>www stránky:</b>	www.hotely-srni.cz/hotelysrni/wellness.asp
<b>Lokalita:</b>	<b>SUŠICE</b>
<b>Název zařízení:</b>	Dana Halášková
<b>Druh služby:</b>	Masáže
<b>Adresa:</b>	Náměstí Svobody 2, 342 01 Sušice
<b>Telefon, e-mail:</b>	606 173 268, dana.hal@seznam.cz
<b>Lokalita:</b>	<b>SUŠICE</b>
<b>Název zařízení:</b>	Lenka Panská
<b>Druh služby:</b>	Masáže
<b>Adresa:</b>	Na Burinec 132, 342 01 Sušice
<b>Telefon, e-mail:</b>	724 176 627

<b>www stránky:</b>	www.masaze-panska.wz.cz
<b>Lokalita:</b>	<b>SUŠICE</b>
<b>Název zařízení:</b>	Masáže Šumava Jan Altman
<b>Druh služby:</b>	Masáže
<b>Adresa:</b>	Volšovská 444 (Bazén - sportoviště Sušice), 342 01 Sušice
<b>Telefon, e-mail:</b>	724 165 938, altmanjann@seznam.cz
<b>www stránky:</b>	masaze-sumava.webnode.cz
<b>Lokalita:</b>	<b>SUŠICE</b>
<b>Název zařízení:</b>	Masáže Julia - Julius Urbanicz
<b>Druh služby:</b>	Masáže
<b>Adresa:</b>	Klostermannova 4, 342 01 Sušice
<b>Telefon, e-mail:</b>	603 802 840, urbanics@centrum.cz
<b>www stránky:</b>	masaze-jula.blog.cz
<b>Lokalita:</b>	<b>SUŠICE</b>
<b>Název zařízení:</b>	Iva Vlková Brzáková
<b>Druh služby:</b>	Masáže
<b>Adresa:</b>	Příkopy 36, 342 01 Sušice
<b>Telefon, e-mail:</b>	728 040 169, iva@masazesusice.cz
<b>www stránky:</b>	www.masazesusice.cz
<b>Lokalita:</b>	<b>SUŠICE</b>
<b>Název zařízení:</b>	Kadeřnictví Ali Sušice
<b>Druh služby:</b>	Kadeřnictví
<b>Adresa:</b>	Havlíčková 125, 342 01 Sušice
<b>Telefon, e-mail:</b>	376 528 647, 607 613 707, alena.pendlova@seznam.cz
<b>Lokalita:</b>	<b>SUŠICE</b>
<b>Název zařízení:</b>	Lucie Mihalčíková
<b>Druh služby:</b>	Kadeřnictví
<b>Adresa:</b>	Americké armády 85, 342 01 Sušice
<b>Telefon, e-mail:</b>	720 167 360
<b>Lokalita:</b>	<b>SUŠICE</b>
<b>Název zařízení:</b>	Věra Pešťáková
<b>Druh služby:</b>	Kadeřnictví
<b>Adresa:</b>	Americké armády 85, 342 01 Sušice
<b>Telefon, e-mail:</b>	737 108 924, verapestakova@seznam.cz
<b>Lokalita:</b>	<b>SUŠICE</b>
<b>Název zařízení:</b>	TRENDY STUDIO
<b>Druh služby:</b>	Kosmetika, kadeřnictví, masáže
<b>Adresa:</b>	T. G. Masaryka 184, 342 01 Sušice
<b>Telefon, e-mail:</b>	602 644 908, 728 179 967, 731 174 465
<b>www stránky:</b>	www.trendysusice.cz

- *kosmetika - Lenka Vajskebrová (602 644 908, lenka@trendystudio.cz)*
- *kadeřnictví - Miloslava Šutá (728 179 967, mili@trendystudio.cz)*
- *manikúra - Pavla Brůhová (731 174 465, pavla@trendystudio.cz)*

<b>Lokalita:</b>	<b>SUŠICE</b>
<b>Název zařízení:</b>	Kadeřnictví Pavla
<b>Druh služby:</b>	Kadeřnictví - je možné využít i kosmetické služby od Jany Trnkové a Jany Šimáčkové
<b>Adresa:</b>	Náměstí Svobody 51, 342 01 Sušice
<b>Telefon, e-mail:</b>	777 618 181, PavlaMyslikova@seznam.cz
<b>www stránky:</b>	www.kadernictvisusice.cz
<b>Lokalita:</b>	<b>SUŠICE</b>
<b>Název zařízení:</b>	Manikúra a pedikúra Hana Reitmajerová
<b>Druh služby:</b>	Manikúra a pedikúra
<b>Adresa:</b>	Havlíčková 15, 342 01 Sušice
<b>Telefon, e-mail:</b>	723 412 199, hana.reitmajerova@seznam.cz
<b>Lokalita:</b>	<b>SUŠICE</b>
<b>Název zařízení:</b>	Kosmetické služby Ludmila Ryšavá
<b>Druh služby:</b>	Kosmetika, pedikúra, manikúra
<b>Adresa:</b>	Nábřeží Karla Houry 180, 342 01 Sušice
<b>Telefon, e-mail:</b>	774 956 998, rysava5@seznam.cz
<b>Lokalita:</b>	<b>SUŠICE</b>
<b>Název zařízení:</b>	Liběna Sogová
<b>Druh služby:</b>	Kosmetika
<b>Adresa:</b>	T. G. Masaryka 12, 342 01 Sušice
<b>Telefon, e-mail:</b>	603 836 816, sogova.i@seznam.cz
<b>Lokalita:</b>	<b>SUŠICE</b>
<b>Název zařízení:</b>	Kosmetický salon Auris - Ivana Roháčková
<b>Druh služby:</b>	Kosmetika
<b>Adresa:</b>	Karla Houry 180, 342 01 Sušice
<b>Telefon, e-mail:</b>	775 510 201, kosmetika.auris@seznam.cz
<b>www stránky:</b>	kosmetika.pohodasusice.cz
<b>Lokalita:</b>	<b>SUŠICE</b>
<b>Název zařízení:</b>	Dana Cardová
<b>Druh služby:</b>	Manikúra
<b>Adresa:</b>	Klostermannova 4, 342 01 Sušice
<b>Telefon, e-mail:</b>	376 522 898, 604 531 562
<b>Lokalita:</b>	<b>SUŠICE</b>
<b>Název zařízení:</b>	Danuše Mazelová
<b>Druh služby:</b>	Masáže
<b>Adresa:</b>	Na Tržišti 862, 342 01 Sušice
<b>Telefon, e-mail:</b>	731 175 373
<b>Lokalita:</b>	<b>SUŠICE</b>
<b>Název zařízení:</b>	Masáže Pohoda Sušice
<b>Druh služby:</b>	Masáže
<b>Adresa:</b>	T. G. Masaryka 12, 342 01 Sušice
<b>Telefon, e-mail:</b>	721 222 941
<b>Lokalita:</b>	<b>SUŠICE</b>
<b>Název zařízení:</b>	Iva Vyskočilová
<b>Druh služby:</b>	Masáže

Adresa:	Smetanova 624, 342 01 Sušice
Telefon, e-mail:	774 203 136
<b>Lokalita:</b>	<b>SUŠICE</b>
Název zařízení:	Kadeřnictví Anna
Druh služby:	Kadeřnictví
Adresa:	U Vodárny 1146, 342 01 Sušice
Telefon, e-mail:	736 526 092
<b>Lokalita:</b>	<b>SUŠICE</b>
Název zařízení:	Eva Javorská
Druh služby:	Kadeřnictví
Adresa:	Pod Svatoborem 56
Telefon, e-mail:	376 520 122
<b>Lokalita:</b>	<b>SUŠICE</b>
Název zařízení:	Kadeřnictví Lilien
Druh služby:	Kadeřnictví
Adresa:	T. G. Masaryka 251, 342 01 Sušice
Telefon, e-mail:	603 582 964
<b>Lokalita:</b>	<b>SUŠICE</b>
Název zařízení:	Kadeřnictví Pavlína
Druh služby:	Kadeřnictví
Adresa:	Na Tržišti 862, 342 01 Sušice
Telefon, e-mail:	721 622 272
<b>Lokalita:</b>	<b>SUŠICE</b>
Název zařízení:	Bohumil Marc
Druh služby:	Kadeřnictví
Adresa:	T. G. Masaryka 21, 342 01 Sušice
Telefon, e-mail:	376 523 362
<b>Lokalita:</b>	<b>SUŠICE</b>
Název zařízení:	Jindra Troupová
Druh služby:	Kadeřnictví
Adresa:	V Brance 53, 342 01 Sušice
Telefon, e-mail:	376 526 092
<b>Lokalita:</b>	<b>SUŠICE</b>
Název zařízení:	Jana Šafránková
Druh služby:	Kadeřnictví
Adresa:	Hrádecká 242, 342 01 Sušice
Telefon, e-mail:	376 526 608
<b>Lokalita:</b>	<b>SUŠICE</b>
Název zařízení:	Marcela Šantrůčková
Druh služby:	Kadeřnictví
Adresa:	Náměstí Svobody 2, 342 01 Sušice
Telefon, e-mail:	606 163 776
<b>Lokalita:</b>	<b>SUŠICE</b>
Název zařízení:	Učňovské kadeřnictví
Druh služby:	Kadeřnictví
Adresa:	Volšovská 1139, 342 01 Sušice

<b>Lokalita:</b>	<b>SUŠICE</b>
<b>Název zařízení:</b>	Drahomíra Stulíková
<b>Druh služby:</b>	Manikúra a pedikúra
<b>Adresa:</b>	Na Tržišti 862
<b>Telefon, e-mail:</b>	728 072 613
<b>Lokalita:</b>	<b>SUŠICE</b>
<b>Název zařízení:</b>	Salonlida
<b>Druh služby:</b>	Manikúra a pedikúra, kosmetika
<b>Adresa:</b>	Nábřeží Karla Houry 180, 342 01 Sušice
<b>Telefon, e-mail:</b>	774 956 998
<b>Lokalita:</b>	<b>SUŠICE</b>
<b>Název zařízení:</b>	Eva Jelínková
<b>Druh služby:</b>	Kosmetika
<b>Adresa:</b>	Americké armády 85, 342 01 Sušice
<b>Telefon, e-mail:</b>	603 518 342
<b>Lokalita:</b>	<b>SUŠICE</b>
<b>Název zařízení:</b>	Jana Šimáčková
<b>Druh služby:</b>	Kosmetika
<b>Adresa:</b>	Na Tržišti 862, 342 01 Sušice
<b>Telefon, e-mail:</b>	775 078 717
<b>Lokalita:</b>	<b>SUŠICE</b>
<b>Název zařízení:</b>	Jana Trnková
<b>Druh služby:</b>	Kosmetika
<b>Adresa:</b>	Na Tržišti 862, 342 01 Sušice
<b>Telefon, e-mail:</b>	775 672 767
<b>Lokalita:</b>	<b>STRAŠÍN</b>
<b>Název zařízení:</b>	Vendula Netáhllová
<b>Druh služby:</b>	Kadeřnictví
<b>Adresa:</b>	Strašín 16, 342 01 Sušice
<b>Telefon, e-mail:</b>	728 777 531, miven133@email.cz
<b>Lokalita:</b>	<b>ŽICHOVICE</b>
<b>Název zařízení:</b>	Stanislava Bernardová
<b>Druh služby:</b>	Kosmetika
<b>Adresa:</b>	Žichovice 208, 342 01 Sušice
<b>Telefon, e-mail:</b>	607 102 681, st.bernardova@seznam.cz

*Zdroj: vlastní šetření (elektronická, telefonická a osobní komunikace)*

PARKOVIŠTĚ, VEŘEJNÉ TOALETY A VEŘEJNÉ TELEFONNÍ AUTOMATY NA SUŠICKU

**Tabulka č. 147: Parkoviště, veřejné toalety a veřejné telefonní automaty na Sušicku**

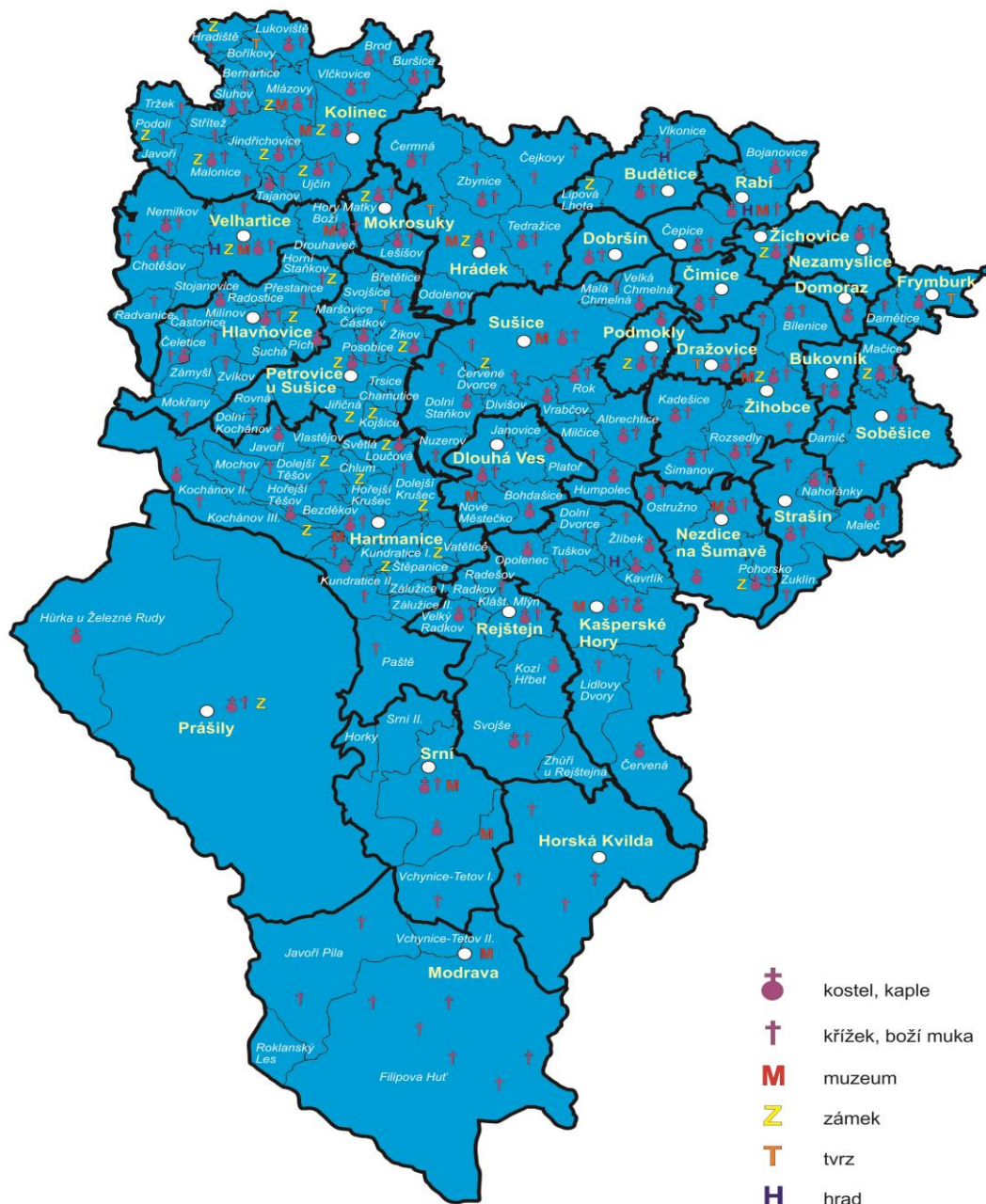
OBEC	VEŘEJNÉ TOALETY	PARKOVIŠTĚ	VEŘEJNÝ TELEFONNÍ AUTOMAT
Budětice	ne	ne	ano
Bukovník	ne	ne	ne
Čímice	ne	ano (neplacené)	ano
Dlouhá Ves	ne	ano (neplacené)	ano
Dobršíň	ne	ne	ano
Domoraz	ne	ne	ano
Dražovice	ne	ne	ano
Frymburk	ne	ne	ano
Hartmanice	ne	ano (neplacené)	ano
Hlavňovice	ne	ano (neplacené)	ano
Horská Kvilda	ano (neplacené)	ano (placené)	ano
Hrádek	ne	ano (neplacené)	ano
Kašperské Hory	ano (placené)	ano (placené i neplacené)	ano
Kolinec	ne	ano (neplacené)	ano
Modrava	ano (placené)	ano (placené)	ano
Mokrosuky	ne	ne	ano
Nezamyslice	ne	ano (neplacené)	ano
Nezdice na Šumavě	ne	ne	ano
Petrovice u Sušice	ne	ne	ano
Podmokly	ne	ne	ano
Prášíly	ne	ano (placené)	ano
Rabí	ano (placené)	ano (placené)	ano
Rejštejn	ano	ano (neplacené)	ano
Soběšice	ne	ne	ano
Srní	ano (neplacené)	ano (placené)	ano
Strašín	ne	ano (neplacené)	ano
Sušice	ano (placené)	ano (placené i neplacené)	ano
Velhartice	ne	ano (neplacené)	ano
Žihobce	ano (neplacené)	ano (neplacené)	ano
Žichovice	ne	ano (neplacené)	ano

Zdroj: [www.o2.cz/osobni/286484-mapa\\_pokryti\\_vta/](http://www.o2.cz/osobni/286484-mapa_pokryti_vta/) a vlastní šetření (elektronická, telefonická a osobní komunikace)

Příloha č. 8 – Mapa hradů, zámků, tvrzí, církevních památek a muzeí v SO ORP Sušice

Mapa č. 7: Hrady, zámky, tvrze, církevní památky a muzea v SO ORP Sušice

HRADY, ZÁMKY, TVRZE, CÍRKEVNÍ PAMÁTKY A MUZEA V SO ORP SUŠICE



Zdroj: vlastní přepracování původní mapy z Českého statistického úřadu



**Příloha č. 9 – Mapa rozhleden, víceúčelových hřišť, koupališť, lyžařských areálů a offparků na území ORP Sušice**

**Mapa č. 8: Rozhledny, víceúčelová hřiště, koupaliště, lyžařské areály a offparky na území ORP Sušice**

**ROZHLEDNY, VÍCEÚČELOVÁ HŘIŠTĚ, KOUPALIŠTĚ,  
LYŽAŘSKÉ AREÁLY A OFF PARKY NA ÚZEMÍ ORP SUŠICE**



Zdroj: vlastní přepracování původní mapy z Českého statistického úřadu



## Příloha č. 10 – Mapa CHKO a NP Šumava a přírodních parků na území ORP Sušice

Mapa č. 9: CHKO a NP Šumava a přírodní parky na území ORP Sušice

### NP ŠUMAVA, CHKOŠ A PŘÍRODNÍ PARKY V SO ORP SUŠICE

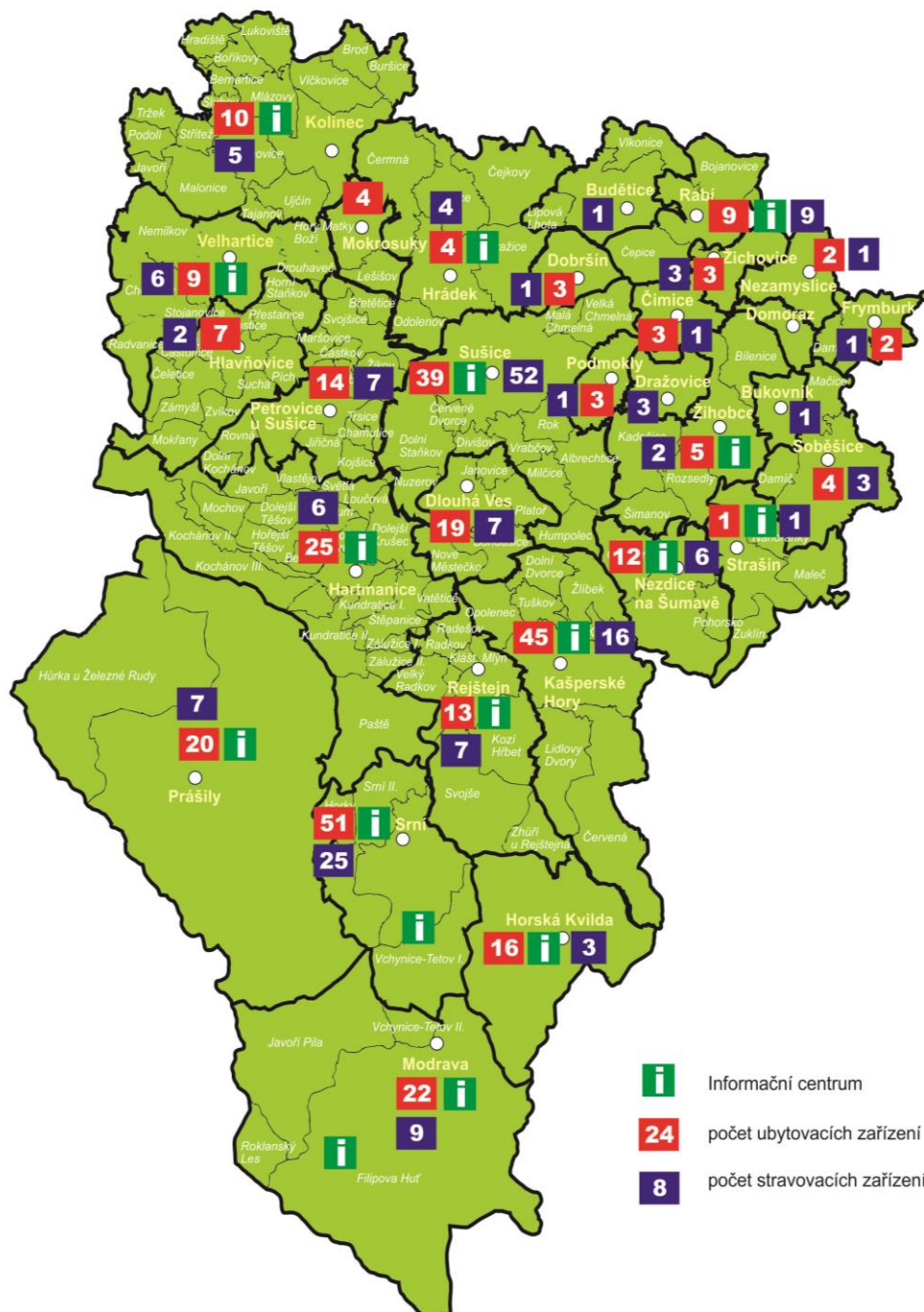


Zdroj: vlastní zpracování původní mapy z Českého statistického úřadu

Příloha č. 11 – Mapa informačních center a ubytovacích a stravovacích zařízení na Sušicku

Mapa č. 10: Informační centra, ubytovací a stravovací zařízení na Sušicku

INFORMAČNÍ CENTRA, UBYTOVACÍ A STRAVOVACÍ ZAŘÍZENÍ V SO ORP SUŠICE



Zdroj: vlastní zpracování původní mapy z Českého statistického úřadu

## 7. ZÁVĚR, KONTAKTY

„Sušicko, v celém rozsahu správního obvodu ORP Sušice, je klíčovým hráčem v oblasti veřejného života na Šumavě. Všechny obce ve správním obvodu se soustřeďují na plnohodnotný rozvoj regionu směrem k trvale udržitelné kvalitě života obyvatel, ochranu přírodního bohatství „zeleného srdce Evropy“ a ekonomicky efektivní využívání potenciálu území. Preferuje oblast cestovního ruchu jako jednu z nejotevřenějších možností participace na vzájemně prospěšných aktivitách.“ To je úvodní část vize, jíž chceme, také prostřednictvím naplňování cílů této rozvojové strategie, dosáhnout. Základním bodem je vytvoření dobrovolného svazku obcí Sušicko, subjektu, který vhodným způsobem bude řídit, koordinovat a navrhovat činnosti vedoucí jak k naplňování cílů strategie, tak k zintenzivnění meziobecní spolupráce tak, aby synergický pozitivní efekt byl co nejzřetelnější a ideálně využitelný pro všech 30 obcí ORP Sušice. V současné době zde fungují dva obdobné svazky, které ale nejsou, pro naplňování společných cílů této strategie, zcela vhodné. Potřebnost svazku, nastavení jeho struktury, funkčnosti, řízení, odpovědnosti i kontroly, se opakovaně potvrdila při setkávání se starosty, kteří velmi přivítali společný prostor k diskusím nejen o veřejné správě.

V analytické části strategického dokumentu byly zpracovány čtyři oblasti, které jsou pro rozvoj regionu z hlediska zvyšování kvality života a prostředí stěžejní: předškolního a základního vzdělávání, sociální služby, odpadové hospodářství a cestovní ruch. Sušicko se může pochlubit komplexním zajištěním potřeb svých obyvatel po stránce školství, kultury, sociální a zdravotní péče, sportu. Je oblastí, která klade důraz na zachování čisté, dostupné a bezpečné šumavské krajiny. Otevírá se návštěvníkům ve všech směrech – vychází přitom z tradic, jejichž pozitiva transformuje na požadavky moderní turistiky.

V prvních třech výše jmenovaných oblastech byly identifikovány problémové okruhy a navržena řešení v rámci meziobecní spolupráce. V oblasti „**ŠKOLSTVÍ**“ navrhuje strategie v širším měřítku vyřešit ztíženou dostupnost škol z některých okrajových obcí – buď zřízením „školní autobusové linky“ prostřednictvím některého ze stávajících poskytovatelů dopravy, nebo zřízením vlastní autobusové dopravy – školního autobusu – s dalším využitím. V rámci vybavenosti a poskytování péče v předškolních zařízeních v Sušici pak tato doplnit o zařízení pro děti do věku 3 let. Tato služba je požadavkem moderní doby a její modifikace (dětské skupiny) prošla v nedávné době také schválením Poslanecká sněmovny navzdory prezidentskému vetu. Rozšíření kapacity předškolních zařízení touto formou, je reakcí na požadavky současných rodičů. Společnost klade důraz na integraci maminek zpět do zaměstnání a kolektivů, udržení sociálních kontaktů i v době rodičovské dovolené. Významným faktorem je i to, že na Sušicku je poměrně vysoká míra nezaměstnanosti (pohybuje se v rozmezí 8 - 11 %), a tak ženy si svou práci „hlídají“ a v mnoha případech by se do ní rády vrátily co nejdříve. Firemní mateřské školy, zařízení jeslového typu (a nově dětské skupiny) jsou v ČR už poměrně běžnou záležitostí, zařízení takového typu s podporou obce (obcí) u nás dosud v provozu není.

„**SOCIÁLNÍ SLUŽBY**“ jsou velmi širokým pojmem. Zahrnují velmi rozsáhlou škálu služeb, péče, poradenských oblastí, které lze pod tento pojem shrnout. I zde je Sušice, také jako obec s rozšířenou působností, stěžejním poskytovatelem služeb prostřednictvím městem zřízených, založených, nebo

partnersky či smluvně spjatých, organizací. Sociální služby na Sušicku dosahují vynikající úrovně, a jak jsme se mohli v průběhu vytváření strategie přesvědčit, pružně reagují na vznikající potřeby obyvatel. Jedním z nedávno uskutečněných projektů je zřízení tísňové linky pro seniory (telefon + kontaktní náramky), které původně také strategie vyhodnotila jako potřebné. Po konzultacích a spolupráci s Komisí pro komunitní plánování došlo k téměř okamžité realizaci části projektu – tu druhou zahrnuje řešení chybějící terénní péče o pacienty v terminálním stádiu nemoci – zajištění odborného týmu pro práci v terénu a poskytování služeb v rámci důstojné péče o nemocné a umírající. Zde se otevírá prostor pro implementaci funkčnosti dobrovolného svazku obcí – společnými silami dosáhnout úspěchu při jednání se zdravotní pojišťovnou, vypracovat a podat žádost na financování, postarat se o udržitelnost projektu. Uživatelem sociálních služeb je v podstatě každý z nás. Netýká se jen seniorů a nemocných, ale významnou cílovou skupinou jsou také děti, rodiny s dětmi, mládež. Nabídka volnočasových aktivit v regionu je dostatečná, i přes to, že je soustředěna téměř výhradně do přirozených center oblasti. Stejně tak nabídka odborné poradenské činnosti a méně často užívaných speciálních služeb. Proč je tedy nespojit a nevytvořit zařízení, které je dnes už zahrnováno do standardů moderních sociálních služeb obyvatelům? Dosavadní neexistenci nízkoprahového zařízení pro děti a mládež (do 26 let věku) řeší další z návrhů na zkvalitnění služeb a péče sociální oblasti. Hlavním přínosem je prevence kriminality, prevence sociálního selhávání ve společnosti, naplnění času jinak neorganizované mládeže a dětí, motivace ke vzdělávání, postupné zařazení na trh práce, zajištění poradenství v oblasti práva a sociálních věcí.

Ke zdravému životnímu stylu, zdravému přístupu k člověku, zodpovědné péči o obyvatele, patří bezesporu také péče o prostředí, v němž žijí. Žijí a tedy i vytvářejí odpady. S nimi je třeba nakládat ve shodě se strategií trvale udržitelného rozvoje přírody a přírodního bohatství, ochrany ovzduší, vod i půdy, v zájmu naší i budoucích generací. Pamatuje na to i legislativa ukládající obcím jasně definované povinnosti. Samosprávy ale v některých případech jen těžko hledají nástroje, jak požadavky naplnit a udržet. Zejména malé obce, vesnice, vsi a sídla, jsou zákonnými požadavky nepoměrně více zatíženy než větší obce a města – chybí jim mimo finančních také personální i odborné kapacity na uspokojivé řešení problematických otázek a tak často přijímají „daný stav“ bez možnosti participovat na jeho přizpůsobení. Jednoduše řečeno – mají velmi slabou, nebo téměř žádnou, vyjednávací sílu. Příkladem toho může být jasně definovatelný problémový okruh oblasti **„ODPADOVÉHO HOSPODÁŘSTVÍ“** na Sušicku: slabé konkurenční prostředí v oblasti svozu komunálního odpadu. Téměř 25 tisíc obyvatel – to je počet obyvatel celé spádové oblasti ORP Sušice. V kontextu dříve vyřčeného protiklad? Ne, ale je zapotřebí jednotlivé obce spojit, motivovat je k hledání společného řešení a najít jej. Například participace na přípravě výběrového řízení (VŘ) na dodavatele svozových služeb, kdy požadavky na dodavatele musí vycházet z reálných potřeb oblasti pro kterou je VŘ realizováno, může malým obcím významně pomoci. V návaznosti na to je jedním z efektivních řešení založení a provozování vlastní svozové společnosti. Ta by nutně nemusela pokrývat celé spektrum služeb – je otázkou, jak kvalitně bude postavena poptávka, které služby budou vyhodnoceny jako vhodnější pro outsourcing (ekonomická efektivita a technologické zajištění), a které bude vhodné realizovat z vlastních zdrojů. Výhody tohoto řešení jsou mimo jiné nezávislost, flexibilita, aktivní spolupráce mezi obcemi navzájem, naplnění požadavků regionu v maximální možné míře. Pokud hovoříme o zodpovědném nakládání s opady, pak nemůžeme opomenout skupinu biologicky rozložitelných komunálních odpadů (BRKO) a hospodaření s nimi (sběr, ukládání, způsob dopravy, likvidace, další využití). Je v zájmu (a v plánech odpadového hospodářství) strategického rozvoje oblasti se zřetelem na snižování ekologických zátěží, efektivního využití a ochranu přírody, množství

takto produkovaného odpadu snižovat a materiálově ho využívat v maximální možné míře. Padesátiprocentní hranice stanovená směrnicí EU v dubnu 1999 jako limit pro snížení produkce BRO na území ČR dodržena nebyla, ačkoliv je nakládání s BRKO jednou z nejvýznamnějších politik ČR v oblasti odpadového hospodářství. Podle některých pramenů se produkce BRKO za posledních dvacet let snížila jen minimálně, což není v souladu ani s cíli POH. Prioritou je zajistit odklon BRKO ze skládek, jeho separaci a dosažení co nejvyšší míry materiálového využití. Obce řeší nakládání s komunálními biologicky rozložitelnými odpady zpravidla prostřednictvím nákupu těchto služeb, nejčastěji předáním odpadů.

Zelené srdce Evropy – tak bývá Šumava návštěvníky označována. Brána Šumavy – to je Sušice. Tak je vnímána Šumava obecně v oblasti „**CESTOVNÍHO RUCHU**“. Už označení samotné je dostatečnou marketingovou značkou, o kterou je ale třeba pečovat, udržovat ji a zkvalitňovat. Cestovní ruch je pro obce a města v podhůří Šumavy jednou ze základních ekonomik. Po odlivu průmyslových odvětví, zániků velkých zpracujících podniků, je cestovní ruch oblastí, na kterou je třeba se zaměřit z hlediska využití potenciálu celého území ve prospěch obyvatel zde trvale žijících s ohledem na dodržení zásad šetrného přístupu k obnovitelným zdrojům, ochrany přírody, zajištění přírodního bohatství pro budoucí generace, zachování čisté, dostupné a bezpečné šumavské krajiny. Navíc je tato lokalita spojena s bohatou historií – ještě těsněji provázat dohromady tyto dvě oblasti znamená otevřít další možnosti zatraktivnění, rozšíření nabídek služeb cestovního ruchu, přitáhnout turisty do zajímavých, leckdy dosud neobjevených míst. Využití a znovuoživení místních tradic, jejich pozitiva transformovat na požadavky moderní turistiky. Právě ona „dosud neobjevená“ místa jsou předmětem zvýšeného zájmu turistů. Nabídněme jim je v realitě drsné šumavské přírody, přitom v komfortu dostupnosti a přehledně.

To co 'máme', umíme, nabízíme a zajišťujeme, je naší značkou – umíme ji „prodat“? Nedostatečné společné informační a propagační aktivity brzdí rychlejší rozvoj turistiky a cestovního ruchu. Vytvořením společného informačního materiálu o celé oblasti se odrazíme od pomyslné startovní čáry. Společné interaktivní webové stránky a vícejazyčný souhrnný tištěný propagační materiál dosud v nabídce Sušicka chybí. Chátrající a nevyužívané kulturní a historické památky, především drobné sakrální stavby, křížky označující poutní místa apod. jsou rozesety po celé krajině. Abychom je mohli vhodně využít i ve prospěch cestovního ruchu, je třeba jim věnovat péči. Stále oblíbenější cyklostezky, turistické trasy, trasy vycházkových okruhů i naučných stezek by pak měly tato místa vhodně logicky propojit, v návaznosti na občanskou vybavenost daného místa. Zvýšení přílivu návštěvníků do oblasti s sebou přinese pozitivní ekonomický efekt v podobě přílivu financí pro subjekty podnikající v cestovním ruchu, obce i jejich obyvatele. Tomu odpovídají navržená řešení: Vytvoření seznamu a plánu rekonstrukce chátrajících kulturně-historických památek v území a Začlenění kulturně-historických památek do turistických příležitostí v oblasti. V návaznosti na to je vhodné pamatovat i na obnovení tradic. Nejen v podobě akcí připomínající šumavský folklór, řemesla a obchod, ale také „návratu k přírodě“. Poptávka po zážitkových dovolených, pobytech a návštěvách zahrnuje také požadavek na „vyzkoušení si“ života původních šumavských obyvatel – ať jde o život společenský, v hospodářství, zemědělství, sklářství, nebo sport (dožínkové slavnosti, „konopnická“, oživení původních tradic - „vyzkoušej, jaké to je být sklářem“, „jak vypadá a funguje 'milíř'“, jak se dělají šindele, obnovená replika mlýna, horské farmy...). Pro dnešní děti je dobrodružné, moci si zabruslit na rybníce uprostřed lesa... Zřízení přírodního kluziště není záležitostí zásadně finančně náročnou a možností v krajině je hned několik. Naproti tomu požadavek na službu moderní propojuje

jak zájem návštěvníků, tak stálých obyvatel. Takzvané „mokrý varianty“ trávení volného času, ať už single klientů, nebo skupin, rodin atp., jsou stále atraktivnější. Souvisí to s komplexností nabídky služeb v regionu vůbec a snahou udržet turisty na místě pobytu co nejdéle – synergický efekt z takových variant je zřejmý. Vybudováním celoročního dětského hřiště by Sušice získala pro sebe, okolní obce i návštěvníky, žádaný prostor pro širokou cílovou skupinu.

Spádová oblast ORP Sušice má pro rozvoj a naplňování cílů rozvojové strategie, ve zde uvedených i dalších oblastech, dobré výchozí podmínky. Společným zájmem je pracovat na rozvoji celé oblasti, nejen jednotlivých míst. Pro naplnění cílů strategie je nutné zvolit vhodného realizátora. Tím by mohl být aktivní, po stránce struktury i funkčnosti zcela transparentní, dobrovolný svazek obcí Sušicko, s odpovídajícím managementem. Intenzivní meziobecní spolupráce, komunikace, koordinace aktivit, hledání příležitostí, příprava konkrétních projektů a jejich realizace, propagace poradenství a zajištění administrativní podpory samosprávám malých obcí pak základní náplní činnosti.

### **KONTAKTY NA ZPRACOVATELE**

#### *Koordinátoři projektu:*

- Ing. Andrea Staňková  
Tel.: 724 951 595  
e-mail: andrea.stankova@dva.cz
- Ing. Vladimíra Havlíková  
Tel.: 724 296 117  
e-mail: mos-orpsusice@seznam.cz

#### *Pracovníci pro analýzy a strategie:*

- Ing. Lucie Cihlářová  
Tel.: 728 784 147  
e-mail: luckah@post.cz
- Ing. Eva Nová  
Tel.: 605 703 519  
e-mail: e.nova1@seznam.cz

#### *Asistent:*

- Ivana Saláková  
Tel.: 607 529 155  
e-mail: saliwa@seznam.cz

#### *Odborník na oblast cestovního ruchu (Tematický expert):*

- PhDr. Ludmila Szvitková  
Tel.: 373 705 270, 601 500 208  
e-mail: szvitkova@cestujeme-susice.cz



## 8. PŘÍLOHY

### 8.1 Analytická část: definice a analýza řešených problémů

#### 8.1.1 Seznam tabulek

<i>Tabulka č. 1: Základní informace o strategii</i>	8
<i>Tabulka č. 2: Obce správního obvodu dle abecedního pořadí</i>	9
<i>Tabulka č. 3: Relevantní významné strategické dokumenty</i>	13
<i>Tabulka č. 4: Charakteristika území ORP</i>	19
<i>Tabulka č. 5: Demografický vývoj obyvatel v území ORP</i>	20
<i>Tabulka č. 6: Stručná charakteristika školství v území ORP</i>	35
<i>Tabulka č. 7: Stručná charakteristika oblasti "kultura a sport" v území ORP</i>	37
<i>Tabulka č. 8: Stručná charakteristika "zdravotnictví" veřejného i soukromého charakteru v území ORP</i>	38
<i>Tabulka č. 9: Ekonomická aktivita obyvatel území ORP</i>	41
<i>Tabulka č. 10: Charakteristika dojíždění do škol a zaměstnání</i>	41
<i>Tabulka č. 11: Charakteristika domácností</i>	42
<i>Tabulka č. 12: Charakteristika nezaměstnanosti v území ORP</i>	42
<i>Tabulka č. 13: Charakteristika trhu práce v území ORP</i>	43
<i>Tabulka č. 14: Územní a strategické plánování</i>	49
<i>Tabulka č. 15: Popis klíčových aktérů</i>	52
<i>Tabulka č. 16: Souhrnná SWOT analýza</i>	54
<i>Tabulka č. 17: Kontaktní údaje na jednotlivé obce v SO ORP Sušice</i>	56
<i>Tabulka č. 18: Základní geografické údaje o obcích ORP Sušice</i>	58
<i>Tabulka č. 19: Rozdělení obcí ORP Sušice podle statutu</i>	60
<i>Tabulka č. 20: Základní sídelní jednotky obcí ORP Sušice</i>	61
<i>Tabulka č. 21: Rozdělení obcí ORP Sušice podle rozsahu přenesené působnosti</i>	62
<i>Tabulka č. 22: Svazky a sdružení obcí v SO ORP Sušice</i>	63
<i>Tabulka č. 23: Počet obyvatel v obcích ORP Sušice v roce 2012</i>	64
<i>Tabulka č. 24: Počet obyvatel podle věkových skupin v obcích ORP Sušice v roce 2012</i>	65
<i>Tabulka č. 25: Pohyb obyvatelstva v obcích ORP Sušice v roce 2012</i>	66
<i>Tabulka č. 26: Školská zařízení v jednotlivých obcích na území ORP Sušice</i>	67
<i>Tabulka č. 27: Zdravotnická zařízení v jednotlivých obcích na území ORP Sušice</i>	69
<i>Tabulka č. 28: Sociální služby na území ORP Sušice</i>	71
<i>Tabulka č. 29: Kulturní zařízení v obcích ORP Sušice</i>	79
<i>Tabulka č. 30: Ostatní zařízení občanské vybavenosti v jednotlivých obcích ORP Sušice</i>	82
<i>Tabulka č. 31: Sportovní zařízení v jednotlivých obcích na území ORP Sušice</i>	85
<i>Tabulka č. 32: Spolková činnost na území ORP Sušice</i>	88
<i>Tabulka č. 33: Kulturní, společenské, sportovní a jiné akce konající se v jednotlivých obcích ORP Sušice</i>	91
<i>Tabulka č. 34: Hlavní zaměstnavatelé v ORP Sušice</i>	94
<i>Tabulka č. 35: Nezaměstnanost na území ORP Sušice v roce 2011</i>	95

Tabulka č. 36: Počet podnikatelských subjektů v jednotlivých obcích ORP Sušice podle právní formy ..96	96
Tabulka č. 37: Počet podnikatelských subjektů v jednotlivých obcích ORP Sušice podle převažující činnosti ..97	97
Tabulka č. 38: Dopravní síť na území ORP Sušice ..99	99
Tabulka č. 39: Těžba v SO ORP Sušice.....100	100
Tabulka č. 40: Přírodní atraktivity na území ORP Sušice .....101	101
Tabulka č. 41: Technická infrastruktura v jednotlivých obcích na území ORP Sušice .....107	107
Tabulka č. 42: Turistické trasy a naučné stezky v SO ORP Sušice .....111	111
Tabulka č. 43: Cyklogtrasy a cyklostezky na území ORP Sušice .....113	113
Tabulka č. 44: Turistické atraktivity v jednotlivých obcích ORP Sušice.....115	115
Tabulka č. 45: Ubytovací zařízení v jednotlivých obcích na území ORP Sušice .....121	121
Tabulka č. 46: Stravovací zařízení v jednotlivých obcích na území ORP Sušice .....125	125
Tabulka č. 47: Územní plánování v ORP Sušice .....128	128
Tabulka č. 48: Definice správního obvodu z pohledu předškolního a základního vzdělávání.....131	131
Tabulka č. 49: Počty škol/školských zařízení v jednotlivých obcích ORP.....134	134
Tabulka č. 50: Počty CÍRKEVNÍCH škol / školských zařízení v jednotlivých obcích ORP .....135	135
Tabulka č. 51: Pracovníci ve školství ORP Sušice - v zařízeních zřizovaných obcemi .....135	135
Tabulka č. 52: Počet ZŠ za ORP Sušice .....139	139
Tabulka č. 53: Počet malotřídních ZŠ v jednotlivých obcích ORP Sušice .....140	140
Tabulka č. 54: ZŠ zřizované obcemi, popřípadě krajem .....141	141
Tabulka č. 55: Církevní ZŠ v ORP Sušice .....141	141
Tabulka č. 56: Součásti základních škol v jednotlivých obcích ORP Sušice .....142	142
Tabulka č. 57: Počty tříd a žáků v ZŠ zřizovaných obcí ve školním roce 2012/2013 v ORP Sušice .....142	142
Tabulka č. 58: Počet úplných a neúplných ZŠ v ORP Sušice .....143	143
Tabulka č. 59: Údaje o pracovnících ZŠ zřizovaných obcemi v ORP .....144	144
Tabulka č. 60: Ostatní pedagogičtí pracovníci škol v ORP Sušice .....144	144
Tabulka č. 61: Počet škol a žáků na jednoho přepočteného pracovníka v ORP Sušice .....145	145
Tabulka č. 62: Počet absolventů ZŠ v ORP .....145	145
Tabulka č. 63: Přehled škol pro žáky se speciálními vzdělávacími potřebami v ORP Sušice .....146	146
Tabulka č. 64: Základní údaje o základním vzdělávání ve správním obvodu (1 i 2 stupeň ZŠ) v obcích ORP Sušice .....147	147
Tabulka č. 65: Popis ZŠ v ORP za školní rok 2012/2013 .....149	149
Tabulka č. 66: Očekávaný vývoj počtu žáků ve správním obvodu v ORP .....150	150
Tabulka č. 67: Celkové počty MŠ dle zřizovatele v ORP .....151	151
Tabulka č. 68: MŠ zřizované obcí .....153	153
Tabulka č. 69: Údaje o pedagogických pracovnících v MŠ v ORP Sušice.....153	153
Tabulka č. 70: Popis MŠ v ORP Sušice ve školním roce 2012/2013 .....154	154
Tabulka č. 71: Očekávaný vývoj počtu dětí v MŠ v ORP Sušice .....155	155
Tabulka č. 72: Zařízení pro děti 0-3 roky v ORP Sušice .....156	156
Tabulka č. 73: Školní družiny a školní kluby v ORP Sušice .....157	157
Tabulka č. 74: Údaje o pedagogických pracovnících ŠD a ŠK v ORP v Sušice .....160	160
Tabulka č. 75: Počet ZUŠ podle zřizovatelů dle obcí v ORP Sušice .....160	160
Tabulka č. 76: Údaje o pedagogických pracovnících ZUŠ v ORP Sušice .....161	161
Tabulka č. 77: Přehled středisek volného času podle zřizovatele v ORP Sušice .....161	161
Tabulka č. 78: SVČ zřizované obcemi v ORP Sušice .....163	163



Tabulka č. 79: Údaje o pracovnících SVČ v ORP Sušice .....	163
Tabulka č. 80: Školní jídelny zřizované obcemi v ORP Sušice .....	164
Tabulka č. 81: Údaje o pracovnících ve školních jídelnách dle zřizovatelů v ORP v Sušice .....	165
Tabulka č. 82: Výdaje obcí na oblast školství .....	166
Tabulka č. 83: Celkové provozní výdaje ve správním obvodu Sušice na ZŠ, MŠ a jiná zařízení zřizovaná obcemi (částky v mil. Kč/rok) .....	168
Tabulka č. 84: Finanční prostředky poskytnuté ze státního rozpočtu na přímé výdaje ve školství školám a školským zařízením zřízeným obcemi v ORP Sušice v mil. Kč/rok .....	168
Tabulka č. 85: Ukazatele nákladovosti na přímé náklady ve vzdělávání v roce 2013 v ORP Sušice .....	168
Tabulka č. 86: Financování z RUD v jednotlivých obcích ORP Sušice v roce 2013 .....	169
Tabulka č. 87: Nezbytné investiční potřeby obcí v ORP Sušice týkající se ZŠ do roku 2023 .....	170
Tabulka č. 88: Analýza cílových skupin pro oblast předškolního a základního vzdělávání .....	171
Tabulka č. 89: Analýza rizik pro oblast předškolního a základního vzdělávání .....	176
Tabulka č. 90: SWOT analýza pro oblast předškolního a základního vzdělávání .....	179
Tabulka č. 91: Počet jednotlivých typů zařízení sociálních služeb sídlících v rámci ORP Sušice .....	222
Tabulka č. 92: Počet jednotlivých typů zařízení sociálních služeb působících v rámci ORP Sušice (resp. poskytujících služby pro obyvatele ORP) .....	223
Tabulka č. 93: Zařízení sociálních služeb se sídlem mimo ORP, ale působících v rámci ORP .....	224
Tabulka č. 94: Počet jednotlivých typů sociálních služeb .....	225
Tabulka č. 95: Počet jednotlivých typů sociálních služeb působících v rámci ORP Sušice (resp. poskytujících služby pro obyvatele ORP) .....	226
Tabulka č. 96: Počet zařízení sociálních služeb dle zřizovatele .....	227
Tabulka č. 97: Počet sociálních služeb dle zřizovatele .....	227
Tabulka č. 98: Kapacita zařízení sociálních služeb .....	229
Tabulka č. 99: Výdaje obcí na sociální služby .....	230
Tabulka č. 100: Finanční toky v oblasti sociálních služeb a jiných služeb podobného charakteru směřujících ke stejným cílovým skupinám .....	233
Tabulka č. 101: Zdroje příjmů poskytovatelů sociálních služeb .....	234
Tabulka č. 102: Analýza cílových skupin pro oblast sociálních služeb .....	235
Tabulka č. 103: Analýza rizik pro oblast sociálních služeb .....	238
Tabulka č. 104: SWOT analýza pro oblast sociálních služeb .....	240
Tabulka č. 105: Sběrné dvory na území ORP, současný stav .....	273
Tabulka č. 106: Sběrná místa na území ORP, současný stav .....	273
Tabulka č. 107: Výkupny odpadů na území ORP, současný stav .....	274
Tabulka č. 108: Třídící linky na území ORP, současný stav .....	274
Tabulka č. 109: Třídící linky v blízkosti území ORP, současný stav .....	275
Tabulka č. 110: Koncová zařízení (třídící linky pro separovaný odpad, využívané obcemi území ORP), současný stav .....	275
Tabulka č. 111: Zařízení pro nakládání s BRO na území ORP, současný stav .....	275
Tabulka č. 112: Zařízení pro nakládání s BRO v blízkosti územní jednotky ORP, současný stav .....	276
Tabulka č. 113: Sklárky odpadů provozované na území ORP, současný stav .....	277
Tabulka č. 114: Nejbližší sklárky odpadů v blízkosti územní jednotky ORP, současný stav .....	278
Tabulka č. 115: Další zařízení pro nakládání s odpady v území ORP a v blízkosti území ORP, současný stav .....	278

Tabulka č. 116a: Produkce ostatních odpadů (dále jen OO) a produkce nebezpečných odpadů (dále jen NO) za období 2008-2012.....	279
Tabulka č. 116b: Celková a měrná produkce ostatních, nebezpečných a všech odpadů, jejichž původcem je obec, rok 2012 .....	279
Tabulka č. 117: Produkce odpadů podle jednotlivých skupin Katalogu odpadů a vyhlášky č. 352/2008 Sb. o podrobnostech nakládání s elektrozařízeními a elektroodpady, v platném znění na území ORP za období 2008-2012 .....	280
Tabulka č. 118a: Celková produkce odpadů na území ORP (produkce KO a produkce směsného komunálního odpadu (dále jen SKO) za období 2008-2012 .....	283
Tabulka č. 118b: Celková a měrná produkce komunálního a směsného komunálního odpadu, jehož původcem je obec, rok 2012 .....	283
Tabulka č. 119a: Separovaný sběr odpadů na území ORP za období 2008-2012.....	284
Tabulka č. 119b: Celková a měrná produkce separovaného sběru odpadu, jehož původcem je obec (evidovaná a dopočtená produkce vytříděných odpadů), rok 2012 .....	285
Tabulka č. 119c: Měrná produkce separovaného sběru odpadu ze systému organizovaného obcí, rok 2012 .....	286
Tabulka č. 119d: Produkce odděleného sběru využitelných komodit KO podle velikostních skupin obcí v kraji, rok 2013.....	287
Tabulka č. 120: Identifikace pěti hlavních druhů BRO na území ORP za období 2008-2012 .....	287
Tabulka č. 121a: Podíl biologicky rozložitelného komunálního odpadu (dále jen BRKO) na celkové produkci BRO na území ORP za období 2008-2012 .....	288
Tabulka č. 121b: Celková a měrná produkce biologicky rozložitelného komunálního odpadu a odpadu kat. č. 200201 - biologicky rozložitelný odpad, jehož původcem je obec, rok 2012 .....	289
Tabulka č. 122: Nakládání s odpady celkově na území ORP za období 2008-2012.....	290
Tabulka č. 123: Nakládání s komunálními odpady (dále jen KO) a se směsným komunálním odpadem (dále jen SKO) na území ORP za období 2008-2012 .....	291
Tabulka č. 124: Nakládání se separovaným sběrem na území ORP za období 2008-2012 .....	292
Tabulka č. 125: Nakládání s biologicky rozložitelným odpadem (dále jen BRO) a s biologicky rozložitelným komunálním odpadem (dále jen BRKO) na území ORP za období 2008-2012 .....	293
Tabulka č. 126: Náklady na odpadové hospodářství v letech 2010-2012 v území ORP .....	294
Tabulka č. 127: Analýza cílových skupin pro oblast odpadového hospodářství .....	296
Tabulka č. 128: Analýza rizik pro oblast odpadového hospodářství .....	299
Tabulka č. 129: SWOT analýza pro oblast odpadového hospodářství .....	301
Tabulka č. 130: Produkce ostatních odpadů (OO) a produkce nebezpečných odpadů (NO) za období 2008 - 2012 .....	326
Tabulka č. 131: Celková produkce KO na území ORP za období 2008 – 2012 podrobně .....	328
Tabulka č. 132: Celková produkce odpadů na území ORP (produkce KO a produkce směsného komunálního odpadu (SKO) za období 2008 - 2012 .....	332
Tabulka č. 133: Separovaný sběr odpadů na území ORP za období 2008 - 2012.....	334
Tabulka č. 134: Celková produkce BRO na území ORP za období 2008 – 2012 podrobně .....	336
Tabulka č. 135: Podíl biologicky rozložitelného komunálního odpadu (BRKO) na celkové produkci BRO na území ORP za období 2008 – 2012.....	341
Tabulka č. 136: Nakládání s odpady celkově na území ORP za období 2008 – 2012 .....	343
Tabulka č. 137: Nakládání s komunálními odpady (KO) a se směsným komunálním odpadem (SKO) na území ORP za období 2008 – 2012 .....	345

Tabulka č. 138: Nakládání se separovaným sběrem na území ORP za období 2008 – 2012 .....	347
Tabulka č. 139: Nakládání s biologicky rozložitelným odpadem (BRO) a s biologicky rozložitelným komunálním odpadem (BRKO) na území ORP za období 2008 – 2012 .....	349
Tabulka č. 140: Výdaje obcí SO ORP Sušice na oblast cestovního ruchu .....	401
Tabulka č. 141: Analýza cílových skupin pro oblast cestovního ruchu .....	410
Tabulka č. 142: Analýza rizik pro oblast cestovního ruchu .....	416
Tabulka č. 143: SWOT analýza pro oblast cestovního ruchu .....	420
Tabulka č. 144: Rozložení ubytovacích kapacit na území ORP Sušice .....	503
Tabulka č. 145: Rozložení stravovacích kapacit na území ORP Sušice .....	571
Tabulka č. 146: Wellness služby na Sušicku .....	584
Tabulka č. 147: Parkoviště, veřejné toalety a veřejné telefonní automaty na Sušicku .....	590

## 8.1.2 Seznam grafů

Graf č. 1 : Celkový počet obyvatel správního obvodu v letech 2005 až 2012 .....	21
Graf č. 2: Pracovníci v MŠ a ZŠ .....	138
Graf č. 3: Počty dětí v MŠ podle zřizovatele .....	152
Graf č. 4: Počet vybraných typů zařízení sociálních služeb sídlících v rámci ORP .....	265
Graf č. 5: Počet vybraných typů zařízení sociálních služeb působících v rámci ORP (resp. poskytujících služby pro obyvatele ORP) .....	265
Graf č. 6: Počet vybraných typů sociálních služeb v rámci ORP .....	266
Graf č. 7: Počet vybraných typů sociálních služeb působících v rámci ORP (resp. poskytujících služby pro obyvatele ORP) .....	266
Graf č. 8: Podíl zařízení sociálních služeb v ORP dle zřizovatele .....	266
Graf č. 9: Podíl sociálních služeb v ORP dle zřizovatele .....	267
Graf č. 10: Celková produkce odpadů, produkce OO a NO na území ORP Sušice za období 2008 – 2012 .....	327
Graf č. 11: Podíl KO a podíl SKO na celkové produkci odpadů na území ORP Sušice za období 2008 - 2012 .....	333
Graf č. 12: Separovaný sběr odpadů na území ORP Sušice za období 2008 - 2012 .....	335
Graf č. 13: Identifikace pěti hlavních druhů BRO na území ORP Sušice za období 2008 - 2012 .....	340
Graf č. 14: Podíl množství BRKO na množství BRO na území ORP Sušice za období 2008 - 2012 .....	342
Graf č. 15: Nakládání s odpady celkově na území ORP Sušice za období 2008 – 2012, využití a odstranění .....	344
Graf č. 16: Nakládání s KO na území ORP Sušice za období 2008 – 2012, využití a odstranění .....	345
Graf č. 17: Materiálové využití separovaného odpadu na území ORP Sušice za období 2008 - 2012 .....	348
Graf č. 18: Podíl množství BRKO na množství BRO a skládkování BRKO na území ORP Sušice za období 2008 - 2012 .....	351

### 8.1.3 Seznam mapových podkladů

<i>Mapa č. 1: Administrativní členění správního obvodu .....</i>	<i>18</i>
<i>Mapa č. 2: Územně plánovací dokumentace v ORP Sušice .....</i>	<i>50</i>
<i>Mapa č. 3: Geocaching na Sušicku.....</i>	<i>373</i>
<i>Mapa č. 4: Hipostezka č. 111 .....</i>	<i>381</i>
<i>Mapa č. 5: Linky zelených autobusů a cyklobusů po Šumavě .....</i>	<i>395</i>
<i>Mapa č. 6: Pozorovací stanoviště vysoké zvěře na Šumavě .....</i>	<i>398</i>
<i>Mapa č. 7: Hrady, zámky, tvrze, církevní památky a muzea v SO ORP Sušice.....</i>	<i>591</i>
<i>Mapa č. 8: Rozhledny, víceúčelová hřiště, koupaliště, lyžařské areály a offparky na území ORP Sušice .....</i>	<i>592</i>
<i>Mapa č. 9: CHKO a NP Šumava a přírodní parky na území ORP Sušice .....</i>	<i>593</i>
<i>Mapa č. 10: Informační centra, ubytovací a stravovací zařízení na Sušicku .....</i>	<i>594</i>